



Dragi svi,

Sretan vam svima međunarodni Praznik rada. Većina vas je već odlučila gdje će provesti sutrašnji dan. Na našoj Lipi čeka vas dobra hrana i veselo raspoloženje uz glazbu.

Jedna veća grupa kreće put juga na uvijek privlačno Lastovo.

Ma gdje god bili dobro se zabavite.

Predsjednica

Jasminka Fabijančić

PREGLED DOGAĐANJA U DRUŠTVU

Datum	Događaj	Napomena
1.-5.svibanj 2024.	Otočka obilaznica - Lastovo	Organizatori: J.Fabijančić i V.Beštak za sekciju HAJ LIP
1.svibanj 2024.	Malo Libinje – Sveto brdo <i>odgođeno zbog lošeg vremena</i>	Organizator: za Gorsku sekciju Kruno Mamić
5.svibanj 2024.	MISA NA LIPI	Organizator: za HPD LIPA Sesvete Ivan Krivačić
11.svibanj 2024.	Slovenija - KRVAVEC	Organizator: za Gorsku sekciju Goran Leko
11.svibanj 2024.	Dabarska kosa -Visibaba -Budakovo brdo	Organizatori: Maja Poldrugač, Katarina Janković i Kruno Mamić
11.-12.svibanj 2024.	Dinara - ferata Dinaridi-Ošljak	Organizator: za Gorsku sekciju Kruno Bošnjaković
10.-12.svibanj 2024.	Mosor	Organizator: Željko Loucki za sekciju NIZgore!up!
19.svibanj 2024.	Klek	Organizator: Željko Loucki za sekciju NIZgore!up!
25.svibanj 2024.	Platak - Snježnik	Organizator: za Gorsku sekciju Goran Leko
30.svibanj – 2.lipanj 2024.	BIH – Vran, Čvrsnica	Organizatori: Kruno Mamić i Goran Leko za Gorsku sekciju
travanj – lipanj	Opća planinarska škola	Organizator: za HPD LIPA Sesvete Željko Kosalec
08.-13.rujan 2024.	Dolomiti	Organizator: Željko Kosalec za sekciju NIZgore!up!

Tajništvo radi četvrtkom od 18.00 do 19.00 sati.

Plaćanje članarine - iznosi godišnjih članarina:

od 01.01.2024.	Kategorija
20 €	odrasli
10 €	godišnje djeca, učenici, studenti i umirovljenici
40 €	obiteljska članarina za dvoje roditelja i njihovu djecu do završetka školovanja, uključujući, redovne studente na fakultetu
20 €	obiteljska članarina za jednog roditelja i njegovu djecu

Uplatu članarine je moguće izvršiti isključivo putem e-bankarstva ili općom uplatnicom.

(Članarina se ne može platiti u gotovini u tajništvu.)

Podaci za plaćanje:

Primatelj: **HPD LIPA Sesvete, Trg Dragutina Domjanića 6/II, Sesvete**
IBAN HR4723600001101585359

U rubriku „poziv na broj primatelja“ obavezno upišite **vaš OIB broj**

Rubriku „model“ ostavite praznu (ili unesite 99 ako aplikacija zahtijeva broj)

Svrha uplate: **članarina za 2024 .godinu, navesti ime i prezime osoba za koje se plaća članarina**

Ako uplaćujete obiteljsku članarinu obavezno je upisati imena djece.

Sa članskom iskaznicom i dokazom o uplati dođite u tajništvo u uredovno vrijeme četvrtkom od 18.00 do 19.00 sati; u člansku iskaznicu će vam biti zalijepljena markica HPS-a

Prilikom dolaska u tajništvo (kod učlanjenja) donosite:

- Dokaz da ste transakciju proveli
- Ispunjene pristupnice. Za svaku osobu ispunjava se posebno pristupnica.
- Izjave za maloljetnu djecu koje potpisuje isključivo jedan od roditelja.

Sokolske stijene – Rudnik – Frbežari - Kraljev Vrh - Plešce

Izlet OPŠ, 27.-28.04. 2024. god.

U sklopu opće planinarske škole organiziran je 4. izlet na temu organizacije života u planinarskoj kući. Ovo je nama "školarcima" bio prvi dvodnevni izlet, a kao destinacija izabran je Gerovsko - Čabarski kraj u Gorskom Kotaru gdje je par dana prije našeg dolaska napadao snijeg.



Slika 1 Početna točka izleta i naš dom na ovom dvodnevnom izletu



Slika 2 Krajolik uz planinarsku kuću Frbežari

Prvi dan

I tako u iščekivanju vremenskih uvjeta krećemo na izlet autobusom u subotu ujutro u 7 sati. Naš domaćin Mladen kreće prije nas autom i šalje nam slike dok smo mi još na putu. Autobus nas je nakon kojih 3 sata ugodne vožnje doveo do planinarske kuće Frbežari koja se nalazi u podnožju Rudnika na 825 m nadmorske visine. Odmah po dolasku osjeća se svježina, ipak smo na solidnoj nadmorskoj visini. Planinarska kuća ima boravišni dio s kuhinjom, wc-om i velikim stolom u prizemlju, 2 manje spavaće sobe i wc na prvom katu, te veliki prostor za spavanje u potkrovlju. Upravo u potkrovlju gdje je bilo kojih 20-tak madraca smo bili smješteni mi "školarci". Na svakom katu je jedna mala peć koju su domari naložili tako da smo došli na toplo.

Nakon što smo se smjestili i zauzeli ležajeve locirali smo sve bitne stvari koje će nam trebati za organizaciju večere i druženja kasnije; roštilj, kuhinja, beštek. Nakon kratke aklimatizacije krenula je priprema za naš izlet za taj dan na Sokolske stijene i vrh Rudnik. Prije polaska u 12 sati, vodiči Žac i Anđelko su nam se obratili s par riječi i pojasnili što nas čeka.



Slika 4 Turistička karta Gerovsko – Čabarskog kraja




Slika 3 Početak izleta prvi dan



Slika 5 Stopama Rudara iz Tršča

Krenuli smo kroz zaselak Frbežari, asfaltnim pa makadamskim putem, putevima Trščanskih (iz Tršča, ne Trsta) rudara, podno Sokolskih stijena. Prva kratka stanka je bila taman prije najvećeg uspona gdje smo susreli druge planinare, malu skupinu od 3 planinara koje smo upitali kakvi su uvjeti na stazi, ima li snijega, blata. Vodiči su iskoristili priliku da nas upute da je uvijek dobro tako porazgovarati s kolegama planinarima pogotovo kad se planinari po nepoznatim predjelima kako bi se bolje mogli pripremiti za ono što nas čeka. Planinari su nam rekli da na vrhu ima oko 10 cm snijega i da bi bilo dobro nositi gamaše.



Slika 7 Pogled iz podnožja Sokolskih stijena



Slika 6 Pogled sa Sokolskih stijena

Nakon stanke krenuo je najteži dio uspona, ravno na stijenu, podno slova T od Tito. Uz kraće stanke stižemo do vidikovca s kojeg puca pogled na Kraljev Vrh i Svetu Goru sa svetištem Majke Božje Karmelske, koje ćemo sutra posjetiti. Kako smo se popeli na Sokolske stijene primjećujemo sve više snijega u kojem nalazimo tragove života u ovom kraju, srne i medvjedi. Nastavljamo prema vrhu Rudnik i uz kraća stajanja dolazimo oko 15 sati na vrh Rudnik gdje nas dočekuje 10 cm snijega.



Slika 8 Odmor na vrhu Rudnik



Slika 9 Medo je ostavio svoj otisak

Vrh Rudnik je relativno zaobljen vrh s crnogoričnom šumom i nalazi se na 1052 m nadmorske visine. Tamo se nalazi i početna točka biciklističke staze tzv. rampa. Na vrhu nam vodiči daju upute da pojedemo sve što smo ponijeli, i mi naravno kao poslušni školarci to i činimo. Nalazimo osušene dijelove bez snijega, odmaramo uz sendviče, bademe i jagode. Dok mi jedemo i odmaramo brzo nam se izmjenjuju periodi sunca, oblaka, uz vjetar, pa bez vjetra.

Silazak je bio relativno brz jer je planinarska kuća točno podno ovog vrha. Po silasku kreću pripreme, loži se roštilj, peći, pripremaju se stolovi, salate, strateški se pozicionira zvučnik i uživa se u zrakama sunca pod sjenicom uz miris roštilja. Započinje ugodno planinarsko druženje vani uz roštilj. Kad su roštilj majstori završili, njih četvero; 1 glavni i 3 pomoćna, premjestili smo se u blagovaonu gdje je počela prava mala gozba.



Slika 10 Pripreme u back-stage-u



Slika 11 Priprema roštilja

Nakon odlične večere, nastupaju lokalni mladi glazbenici s harmonikom i improviziranim bubnjem. Sviraju nam svatovske pjesme i svoj manjak iskustva nadoknađuju iznimnom mladenačkom energijom. Nakon dva sata nastupa pozdravljamo se s njima ali druženje se nastavlja uz našu gitaristicu Amarelu sve do 12 sati, kad se uz zvonku melodiju koja nam ostaje u glavi spremamo na spavanje.



Slika 12 Prvi dio glazbenog programa



Slika 13 Drugi dio glazbenog programa

Spavanje u zajedničkoj prostoriji uz hrkački orkestar je poseban doživljaj koji preporučam svakom pravom planinaru. Ključno je ne se fokusirati na pojedinačni instrument. 😊

Drugi dan

Spava se relativno dobro, a ujutro nas polako budi svjetlost u zoru. Malo po malo kako se ljudi bude kapaju u zajednički prostor. Što nas je više to se bolje organiziramo, ložimo peć da nam bude toplo, kuhamo kavu, skupljamo se oko stola i dijelimo dojmove ovog zajedničkog iskustva.

Za doručak, je pogađate roštilj i salata od jučer. Spremamo svoje stvari, obavljamo jutarnju higijenu i nakon toga pomažemo u spremanju zajedničkih dijelova. Ženski dio ekipe je tu potegnulo i pospremio sobe i kuhinju i oprao suđe i vrlo brzo planinarska kuća je ponovno bila u početnom stanju, spremna za prijem novih planinara.



Slika 14 Početak izleta 2. dana ispred planinarske kuće Frbežari

Planinarski izlet drugog dana kreće u 10 sati i vodi nas od planinarske kuće kroz mjesto Tršće prema Kraljevom Vrhu. Ovdje imamo kratku stanku koju koristimo za sunčanje i odmor prije nastavka prema Svetoj Gori. Polako nas počinju pratiti i promatrati okolni vrhovi Nacionalnog parka Risnjak; Risnjak, Snježnik, Guslica i drugi. Krećemo se dalje makadamskom cestom kroz pravu goransku gustu šumu, a uskoro i puteljkom kroz plantaže borovnica.

Zastajemo na vidikovcu s kojeg ponovno seže pogled na već spomenute vrhove. Nastavljamo prema Svetoj Gori, ponekad zaraslim, ali prohodnim putem, a ispod nas na nekim mjestima debeli i mekani sloj lišća. Sljedeća stanka nam je usred šume, već tradicionalno lijevo ženski, a desno muški wc, iako bi trebalo biti obrnuto jer "women are always right". Tu nam se križaju putevi s jednim lovcem na quadu i njegovim psom Brickom koji nas je došao ponjušiti i pozdraviti.



Slika 17 "Plantaže" borovnice



Slika 16 Putokazi prema svetištu



Slika 15 Planinar u prirodnom staništu

Nastavljamo i uskoro nailazimo na putokaze za kapelicu i svetište na Svetoj Gori – blizu smo. Kapelica bi trebala biti usput i tražimo je pogledom, ali ju ne nalazimo – kasnije saznajemo da je od nje ostala samo ruševina. Ubrzo dolazimo do svetišta Majke Božje Karmelske. Tamo se nalazi crkva s impozantnim zidinama i stepenicama koje vode prema ulazu, a koje su ujedno i križni put s postajama. Ovdje imamo duži odmor od sat vremena. Šećemo okolo jer se s ove pozicije pruža pogled na sve strane; već spomenute vrhove, Sokolske Stijene i Rudnik gdje smo bili jučer, dolinu Čabranke i Kupe, a i stijene i planine u susjednoj Sloveniji. Odavde vidimo i naše konačno odredište u podnožju, mjesto Plešce na obali Čabranke. Kažu da Majka Božja Svetogorska čuva sve krajeve na koje puca pogled pa zato u svetište dolaze hodočasnici i iz susjedne Slovenije.

Kad smo se skupili u dogovoreno vrijeme saznajemo da će nam se obratiti lokalni župnik iz Gerova koji je upravo završio s misom za motoriste i blagoslovom motora. Župnik je mlad, simpatičan, iskrenog, skoro pa dječjeg, smjeha. Priča nam o predaji kako je nastalo svetište, a i općenito o ovom kraju. Svetište je nastalo je prije 600-tinjak godina, ne zna se točno kad, a priča ide da je ovdje na ledini postojao kip Majke Božje. Jednog dana, 3 ovce jednog pastira kleknule su pred kip i nisu se htjele pomaknuti. Pastir je otišao po lokalnog župnika u Gerovo koji je došao i svjedočio tom prizoru. Odlučio je odnijeti kip u lokalnu župu u Gerovo. Tada se događa da kip preko noći nestaje i nalaze ga opet na Gori. I tako se tri puta kip selio u Gerovo da bi od tamo nestao i pojavio se na Gori. To je župniku bio znak da upravo ovdje Majka Božja želi da se napravi svetište pa je i Gora dobila ime Sveta Gora. Prije rastanka župnik nas je blagoslovio, poškropeći nas svetom vodom - neke više a neke manje. 😊



Slika 18 Zajednička slika nakon blagoslova planinara

Spuštamo se 500 m niže do našeg krajnjeg odredišta – restoran Pr Lipe u Plešcu. Dijelimo se na dva stola tabora, riblji i mesni, na moje iznenađenje, riblji uvjerljivo pobjeđuje – 22:8 😊

Pastrva i Gulaš su odlični, taman za lijepi završetak ovog izleta u Gorskom Kotaru. Na kraju svega, 10-minutno pješaćenje do busa, jer nema mjesta za bus u Plešcu. Vraćamo se natrag uz Kupu, novom cestom do Broda na Kupi, spavamo u busu, stajemo na odmorištu u Vukovoj Gorici i bez ikakve gužve, sretno stižemo u Sesvete oko 21h.

Na ovom izletu posjetili Gerovsko – Čabarskog kraj. Iako manje poznat i u sjeni Nacionalnog parka Risnjak, nije ništa manje zanimljiv. Osim toga iskusili smo i organizaciju života u planinarskoj kući, zajedničko spavanje te kroz dva izleta posjetili Sokolske stijene, vrh Rudnik, svetište na Svetoj Gori i na kraju uživali u lijepom vremenu i ugodnom druženju na svježem goranskom zraku.

Obiteljski izlet: SLOVENIJA – DONAČKA GORA – JELENJI GREBEN



I ovu nedjelju je 56 Lipaša krenulo put Slovenije gdje smo uživali u još jednom obiteljskom izletu na kojem je sudjelovalo i desetak malih Lipaša. Izlet je počeo okupljanjem na standardnom mjestu, na parkiralištu T-Coma te je autobus krenuo u 6:30 put zapadnog dijela grada gdje smo usput pokupili dva sudionika izleta. Zatim smo krenuli put granice i Svetog Jurija, mjesta koje nam je i prvi put bio polazišna točka prema Donačkoj gori (prema informativnoj ploči krenuli smo s 310 m.v.).





Dan je bio obećavajući, a priroda se promijenila u samo tjedan dana. Nakon kiše koja je padala prošli tjedan, priroda je procvjetala i još više se zazelenjela. Skupa smo došli do križanja gdje smo se podijelili u dvije grupe: veća grupa koja je išla lakšom stazom i manja grupa koja se odvažila na težu stazu, preko sajle i istočnog vrha do zapadnog gdje smo se na kraju i sreli. Kao i prvi put, odlučili smo napraviti pauzu na Rudijevom domu kako bi se odmorili i popili kavu. I ovdje smo podijelili, jedan dio Lipaša je ipak odlučio ostati na domu i uživati u istraživanju okolice doma.



Dok su oni istraživali, drugi dio nas je krenuo prema vrhu, dobro utabanom, vijugavom stazom. Staza koja prolazi kroz šumu vodi nas više do spomen ploče, koja je podignuta u spomen na dr. Ernstu Froelichu koji je 1853. godine napravio put na Donačku goru. Bila je to i prva markirana planinarska staza u Sloveniji. Ubrzo smo stigli i na zapadni vrh Donačke gore (884 m.v.) gdje smo se ujedinili s grupom koja je došla s istočne strane, puni dojmova, oduševljeni sa zaključkom „staza uopće nije teška“ 😊



Nakon zajedničkog slikanja, zajedno smo se vratili do doma na ručak i odmor te krenuli prema autobusu koji nas je čekao na polazišnoj točki. Nakon što smo se svi skupili, krenuli smo prema Podčetrtku i Jelenjem grebenu. Dječica su jedva čekala da vide i hrane jelene (iako jeleni nisu bili jedine životinje koje smo sreli putem). Kao i zadnji put, prvo smo svi došli do Koče pri Čarovnici, gdje je dio Lipaša ostao, a drugi dio se vratio nazad do crkve i grebena gdje smo krenuli u obilazak crkve, samostanske ljekarne, čokoladarnice i jelena. Ovaj put nas je iznenadila ogromna gužva, bio je popriličan broj hrvatskih tablica parkiran, ali i drugih zemalja. Naš spretni vozač je uspio naći mjesto za autobus na kojem nas je čekao dok smo šetali i istraživali Jelenji greben. Nakon okupljanja u dogovoreno vrijeme, zadovoljni smo krenuli put Zagreba. Podčetrtak nije daleko, sigurno će se mnogi vratiti!

Tekst: Katarina Janković; slike: Vesna, Goran, Dijana, Lovro...







RASPORED

SV. MISA

TRAVANJ, SVIBANJ, LIPANJ
KAPELA HRV. MUČENIKA

14
TRAVANJ
2024

05
SVIBANJ
2024

02
LIPANJ
2024

12:30
NEDJELJA



HRVATSKO PLANINARSKO DRUŠTVO "LIPA" SESVETE



Trg Dragutina Domjanića 6/II
10360 Sesvete
www.hpdlipa.hr
info@hpdlipa.hr
Sesvete, 25.03.2024.

SEKCIJA DRUŠTVENIH IZLETA „HAJ LIP“

Poziva vas na višednevni planinarski izlet

PROLJEĆE NA LASTOVU



OTOK LASTOVO

srijeda/nedjelja, 1. do 5. svibnja 2024.

Lastovo je pučinski otok netaknute prirode, okružen je čistim plavim morem i jedno je od najmanje svjetlosno zagađenih mjesta na svijetu, površine 40,82 km², a proteže se u smjeru istok–zapad. Dužine je 9,8 km, širine do 5,8 km i visine 417 m (Hum). Pitomi zeleni otok okružen je nizom škojića i hridi vulkanske aktivnosti. Jedan od najšumovitijih otoka na Jadranu.

Otok ima 46 polja, 46 otočića, 46 crkvi i kapela. Tu se nude izuzetno kvalitetna domaća vina i maslinovo ulje.

Godine 2007. proglašeno je čitavo područje Parkom prirode.

<https://www.facebook.com/groups/543827579000091/permalink/4791854084197398/>

Tijekom našeg planinarskog proljetnog izleta u Parku prirode "Lastovsko otočje" planiramo propješačiti Lastovo uzduž i poprijeko, a malo i ploviti oko brodićem.

SRIJEDA, 1. svibnja

Okupljanje je do **8.45** na parkiralištu kod spomenika Hrvatskim braniteljima u Sesvetama. Polazak autobusa je u **9.00** sati. Vožnja autocestom Zagreb – Karlovac – Split uz potreban broj stajanja i odmora. Po izlasku s autoceste na izlazu Dugopolje, vožnja do grada Klisa i obilazak Kliške tvrđave.

*Mjesto **Klis** ime je dobilo po klisuri, točnije strmoj hridi, na kojoj se nalazi Kliška tvrđava. Inače, cijelo je naselje smješteno na uzdignutoj litici s koje se pruža veličanstven pogled na Split i obalu.*

Do polaska trajekta za Lastovo u 18.00 sati, individualno razgledavanje Splita. Plovidba trajektom Split – Vela Luka (Korčula) – Ubli (Lastovo) s dolaskom u 22.45 sati. Prijevoz vlastitim autobusom do mjesta Zaklopatica, te smještaj prema prethodnom rasporedu u privatnim apartmanima.

Zaklopatica – prirodna uvala na udaljenosti 7 km od trajektne luke, odnosno 2,5 km od grada Lastova. Dobila je ime po otočiću koji zatvara uvalu. Poznata po vrhunskim konobama.

ČETVRTAK, 2. svibnja

Doručak. Nakon doručka cjelodnevno višesatno planinarenje bez velikih visinskih razlika. Kombinacija otočkih planinarskih staza, makadama i manjim dijelom asfalta. Polazak iz Zaklopatice u pravcu Lastova. U nastavku krećemo prema Skrivenoj Luci markiranim planinarskim stazama istočnog dijela otoka Lastova uz obilazak Rača špilje. Hodanje nastavljamo lokalitetima Studenac i Pojice do svjetionika Struga, izgrađenog 1839. godine na nadmorskoj visini od 90 m, na samom rubu strme litice s koje se pruža izniman pogled na otvoreno more. Odlazak do Skrivene luke.

Špilja Rača je zaštićeni geomorfološki spomenik prirode. Smještena je u brdu Rača glava, duga je 70-ak metara, te sadrži više dvorana i prolaza sa zadivljujućim oblicima stalaktita i stalagmita. U njoj su nađeni najstariji dokazi čovjekova prisustva na otoku, od mlađeg kamenog doba, preko brončanog doba do helenističkog naseljavanja naših otoka. Danas je ona nastanjena kolonijama i pojedinačnim primjercima šišmiša kojih na Lastovu ima čak 16 vrsta.

Skrivena Luka, uvala na južnoj strani otoka. Tu se nalazi i najstariji austro-ugarski svjetionik na Jadranu. Najljepše mjesto na otoku za kupanje.

U popodnevnim satima dolazi autobus po nas i vraća nas u Zaklopaticu. Večera i noćenje.

Legenda o tajni zašto na Lastovu nema zmija otrovnica

U vrijeme grčke kolonizacije naših krajeva, Grke su ugrožavali Iliri. U pomoć, nakon neuspjelih pregovora sa kraljicom Teutom, pozvali su tada rimske legije. Kraljica Teuta, u strahu da će njezino kraljevstvo biti ugroženo i uništeno, sakrila se na najjače ilirsko uporište na Jadranu – otok Lastovo. Iliri su poštovali kult zmije. Prilikom svojeg boravka na Lastovu, sve svoje magične moći koje su zmije u sebi krile, a predstavljale su plodnost i zaštitu, prenijele su otoku Lastovu. Tolika je bila ljubav i zahvalnost zmija da su svu snagu prenijele ovom otoku i ostale bez trunke otrova.

PETAK, 3. svibnja

Nakon doručka izlet brodom iz oko Lastova, Lastovnjaka i ostalih otoka s polaskom iz Zaklopatice. Zaustavljanje na Lastovnjacima odnosno otočiću Saplun koji se ističe svojom ljepotom, borovinom i onime što je vrlo rijetko za otoke okružene otvorenim morem – biserno bijelim pijeskom. Povratak do Uvale Lučica, a ostatak dana razgledavanje mjesta Lastovo, Male Uvale, utvrde Kašćel i obližnjih lastovskih polja u unutrašnjosti otoka. Večera i noćenje.

Lastovo, mali gradić, koji mještani nazivaju Selo. Nalazi se na strmoj padini iznad plodnog polja u unutrašnjosti otoka. Jedno od najljepših starih naselja na Jadranu. Obilazak obuhvaća šetnje uskim kaletama, uspon na Kaštel i naravno razgledavanje čuvenih lastovskih fumara, autohtonih dimnjaka. Župna crkva sv. Kuzme i Damjana izgrađena u 15.st. u renesansnom stilu. **Lastovski fumari** – maštoviti, specifični dimnjaci na lastovskim kućama.

Na Glavici iznad mjesta Lastova, na mjestu prehistorijske gradina, dubrovačka je vlast podigla utvrdu – **Kašćel** – koji je više puta bio pregrađivan. U njemu su se nalazile nastambe, bunar pa i mala kapelica posvećena Sv. Ivanu. Na mjestu tog dubrovačkog kašćela koji je srušen za vrijeme Lastovske bune, podignut je novi 1808. godine kada su Francuzi okupirali otok. Njihova se tvrđava nakon preinaka koristi i danas kao meterološka stanica.

Uvala Lučica - mala lučica zaštićene otočke arhitekture. Stare kamene ribarske kuće. Zabranjena svaka nova gradnja, postojeće kuće adaptiraju se prema strogim pravilima. Nalazi se ispod samog mjesta Lastovo na udaljenosti od jednog kilometra.

NAPOMENA: izlet će se održati ovisno od vremenskih uvjeta na moru

SUBOTA, 4. svibnja

Planinarenje na HUM najviši vrh otoka.

Hum (417 m) – najviši vrh Lastova. Na vhu se nalazi vojarna i kapela Sv. Jurja iz 15. stoljeća. Zbog višegodišnje prisutnosti vojske nije uvršten u HPO. S vrha se pružaju pogledi prema Sušcu, Korčuli, Mljetu, Visu, skupini otočića Lastovnjaci, a za dobre vidljivosti vidi se čak i Palagruža.

Odlazak prema Pasaduru i zapadnom dijelu otoka. Pješačenje do Prežbe, Jurjev vrh.

Jurjev vrh (162 m), najviši vrh otoka Prežbe; nudi poglede prema drugim otocima arhipelaga (Mrčara, Vlašnik i Bratin) te na sam otok Lastovo.

NEDJELJA, 5. svibnja

Doručak i spremanje stvari za putovanje. Pješački polazak iz Zaklopatice u pravcu Soznja najprije stazom, pa asfaltnom cestom do male farme. Uspon na vrh, jednostavan i kratak, u trajanju cca 20 min te potom silazak do autobusa.

Sozanj (231 m) - najatraktivniji vrh na Lastovu zbog vidika na Palagružu, Vis, Koručulu, Mljet ... Vrh na sjevernoj strani otoka, zašiljena kamenita glavica, neposredno iznad mora. Na vrhu je vatrogasna promatračnica. Kontrolna točka HPO.

Polazak trajekta u 13.00 iz luke Ubli. Dolazak u Split u 17.45. Polazak autobusa za Zagreb u 18.00 sati. Dolazak u Sesvete oko 23.00 sata

Vodiči izleta imaju pravo izmjene plana prema vremenskim i ostalim uvjetima na terenu.

UDIO/PRILOG u troškovima prijevoza:

očekivani troškovi prijevoza 45 uplaćenih mjesta iznosi 100 eura

Konačni iznos ovisit će o ukupnom broju sudionika i eventualnim troškovima u tijeku puta (troškovi parkiranja autobusa u Splitu).

SMJEŠTAJ: u privatnim apartmanima na bazi 4 noćenja s doručkom i 3 večere. Plaća se individualno davatelju usluge (informacije kod vodiča).

Ostale troškove (ulaznice, izlet brodom, ...) plaćaju sudionici izleta individualno davateljima usluga na licu mjesta. Dodatne informacije kod vodiča.

OPREMA: Planinarske cipele za hodanje po kršu, zaštita od kiše (pelerina, kišobran...), zaštita od sunca (kapa, sunčane naočale), štapovi za hodanje, baterijska svjetiljka, pribor za osobnu higijenu, lončić za vodu, zamjenske tenisice, kupaći kostim, ručnik te ostala oprema za višednevni izlet.

Nositi manji ruksak (30 – 40 litara) za planinarenje. Potrebnu putnu prtljagu spakirati u putnu torbu/kofer.

DOKUMENTI: osobna i zdravstvena iskaznica, te planinarska iskaznica s markicom za 2024.

PREHRANA tijekom putovanja i planinarenja (ručak): hrana i piće iz ruksaka ili u ugostiteljskim objektima. Plaćanje individualno davateljima usluga.

ORGANIZATORI za HPD LIPA SESVETE - PLANINSKI VODIČI:

Jasminka Fabijančić 099/5045 136 fabijancic.j@gmail.com
Vladimir Beštak 091/533 53 91 vladek.bestak@gmail.com

Vodiči zadržavaju pravo promjena programa za slučaj novonastalih i neplaniranih okolnosti na terenu. Program hodnji prilagodit će se kondiciji grupe.

Prijave s **uplatom** prijevoza četvrtkom od 18.00 - 19.00 sati u tajništvu HPD LIPA ili kod vodiča najkasnije do **04.04.2024.**, odnosno do popune mjesta.



OBAVIJEŠTI I UPUTE SUDIONICIMA IZLETA

Sudionik izleta je svojom prijavom za sudjelovanjem na izletu potvrdio:

- 1) da je upoznat sa svim detaljima izleta, da je zdrav i da nema kronične bolesti koje nije prijavio vodiču izleta, te da je psihofizički spreman za napore na izletu,
- 2) da će slušati sve u dobroj namjeri izrečene upute vodiča na terenu, te da svojim djelovanjem neće ugrožavati druge sudionike izleta.

Zbog premalog broja prijavljenih sudionika izleta s plaćenom akontacijom troškova izleta, izlet se može otkazati odmah po zaključenju liste sudionika izleta. Uplaćeni novac sudionicima izleta se vraća. Ostavlja se

mogućnost vodiču izleta da s prijavljenim sudionicima izleta dogovori drugo prijevozno sredstvo (manji autobus, kombi, osobni automobili ...) te korigira troškove izleta ako je potrebno.

Zbog nepovoljnih vremenskih uvjeta na terenu, izlet se može otkazati najkasnije 12 sati prije polaska na izlet. Organizator je dužan o otkazivanju izleta odmah obavijestiti sve sudionike izleta. Uplaćeni novac sudionicima izleta se vraća.

Sudionik izleta može otkazati sudjelovanje na izletu do 5 (pet) dana prije polaska na izlet s mogućnošću povrata uplaćenog novca. Ako se izlet otkazuje zadnja 4 (četiri) dana prije polaska na izlet, povrat uplaćenog novca nije moguć. **Ukoliko se radi o višednevnim izletima otkazivanje sudjelovanja je moguće najkasnije 14 dana prije održavanja izleta uz povrat uplaćenog novca. Ukoliko se izlet otkazuje do 7 dana prije održavanja izleta moguć je povrat 50% uplaćenog iznosa. Nakon toga povrat novca moguć je samo u slučaju kada sudionik izleta pronađe zamjenu.** Sudionik izleta može za sebe pronaći zamjenu, no o tome mora obvezno obavijestiti vodiča / organizatora izleta.

Vodič prije polaska na izlet provjerava opremu sudionika izleta; ako netko nema opremu u skladu s zahtjevima iz najave izleta, vodič je dužan takvoj osobi zabraniti sudjelovanje na izletu. Prethodno uplaćeni troškovi se ne vraćaju.

Vodič prije polaska na izlet provjerava zdravstveno i psihofizičko stanje sudionika izleta; ako ustanovi da netko od prijavljenih sudionika neće moći izdržati napore predviđenog puta može takvoj osobi zabraniti sudjelovanje na izletu. Prethodno uplaćeni troškovi se ne vraćaju.

Zbog iznenada pogoršanih vremenskih uvjeta na terenu vodič ima pravo promijeniti smjer kretanja i krajnje odredište, odnosno može prekinuti odvijanje izleta.

Zbog problema sa zdravstvenim stanjem pojedinih sudionika izleta vodič donosi optimalne odluke: određuje sudionike izleta koji će se pobrinuti za ugroženog člana, odnosno, u krajnjoj nuždi, prekida izlet.

Sudionik izleta mora biti član Hrvatskog planinarskog saveza s plaćenom članarinom za tekuću godinu. Člansku iskaznicu mora imati sa sobom za vrijeme izleta.

(napisano prema odredbama Pravilnika o organiziranju i vođenju izleta HPD LIPA SESVETE)

HRVATSKO PLANINARSKO DRUŠTVO
"LIPA" SESVETE

Trg Dragutina Domjanića 6/II
10360 Sesvete
www.hpdlipa.hr
Sesvete, 15.04.2024.

pozivamo vas na planinarski izlet
KRVAVEC (Veliki Zvoh 1971 m i Kompotela 1898 m)
subota, 11.05.2024.



Krvavec je planina na sjeveru Slovenije. Od Ljubljane udaljena 25 km, zajedno s vrhom Veliki Zvoh (1971 m) dio je grebena koji se pruža od Grintovca i Kočni preko Kalškog grebena i nižih planina iza njega. Sjeverni greben Krvavec grupe odlikuje se višim vrhovima koji se obrušavaju u dolinu, dok se prema jugu spuštaju blago i vrhovi su često travnati, dok su u nižim predjelima padine prekrivene šumom. S vrha Veliki Zvoh lijepo se vide ostali vrhovi Kamniških Alpi, Karavanke te Julijske Alpe. U dobrim uvjetima vidi se i najviša planina u Austriji, Grossglockner. Vrh Kompotela (1898 m), pruža poglede prema najvećim i najljepšim vrhovima Kamniških Alpa i dolini Kamniške Bistrice. Ovo područje u ljetnoj sezoni je vrlo popularno za obiteljske izlete i planinarenje.

PROGRAM IZLETA: Okupljanje planinara je do **6.00** sati na parkiralištu kod spomenika Hrvatskim braniteljima u Sesvetama. Planirana je vožnja autocestom u pravcu Ljubljane, Brnika, Cerklja, Dvorja i Planine jezera. Početak pješačkog uspona na vrh planiran je iza 9 sati. Do vrha Krvavca (Veliki Zvoh 1971 m) ima nešto više od 2 sata uspona po livadama i skijalištu. Nakon vrha Veliki Zvoh planiran je uspon na vrh Kompotela 1898 m do kojega ima dodatnih 2 sata hoda, sa kojega pogledi pucaju prema najvećim i najljepšim vrhovima Kamniških Alpa i dolini Kamniške Bistrice. Povratak do vozila traje oko 4 sata, ukupna dužina hoda je oko 15 km. Povratak u Zagreb je u večernjim satima.

UKUPNO VRIJEME HODANJA: oko 8 sati. Tehnički nije zahtjevno; kondicijski je umjereno teško.

PLANINARSKA OPREMA: Planinarske cipele, zaštita od kiše, sunca, toplija odjeća za prebući, štapovi za hodanje, lampa te ostala oprema za jednodnevni izlet ovisno o vremenskim uvjetima.

DOKUMENTI: osobna i zdravstvena iskaznica, planinarska iskaznica s važećom markicom za 2024. godinu.

PREHRANA: je planirana iz ruksaka.

PRIJEVOZ: osobnim automobilima ili autobusom, ovisno o broju sudionika. Udio/prilog u troškovima prijevoza: 35,00 eura.

ORGANIZATOR/VODIČ: Goran Leko 095 925 4166, prijave kod vodiča.

OBAVIJESTI I UPUTE SUDIONICIMA IZLETA Sudionik izleta je svojom prijavom za sudjelovanjem na izletu potvrdio:

- 1) da je upoznat sa svim detaljima izleta, da je zdrav i da nema kronične bolesti koje nije prijavio vodiču izleta, te da je psihofizički spreman za napore na izletu,
- 2) da će slušati sve u dobroj namjeri izrečene upute vodiča na terenu, te da svojim djelovanjem neće ugrožavati druge sudionike izleta.

Zbog premalog broja prijavljenih sudionika izleta s plaćenom akontacijom troškova izleta, izlet se može otkazati odmah po zaključenju liste sudionika izleta. Uplaćeni novac sudionicima izleta se vraća. Ostavlja se mogućnost vodiču izleta da s prijavljenim sudionicima izleta dogovori drugo prijevozno sredstvo (manji autobus, kombi, osobni automobili ...) te korigira troškove izleta ako je potrebno.

Zbog nepovoljnih vremenskih uvjeta na terenu, izlet se može otkazati najkasnije 12 sati prije polaska na izlet. Organizator je dužan o otkazivanju izleta odmah obavijestiti sve sudionike izleta. Uplaćeni novac sudionicima izleta se vraća.

Sudionik izleta može otkazati sudjelovanje na izletu do 5 (pet) dana prije polaska na izlet s mogućnošću povrata uplaćenog novca.

Ako se izlet otkazuje zadnja 4 (četiri) dana prije polaska na izlet, povrat uplaćenog novca nije moguć. Ukoliko se radi o višednevnim izletima otkazivanje sudjelovanja je moguće najkasnije 14 dana prije održavanja izleta uz povrat uplaćenog novca. Ukoliko se izlet otkazuje do 7 dana prije održavanja izleta moguć je povrat 50% uplaćenog iznosa. Nakon toga povrat novca moguć je samo u slučaju kada sudionik izleta pronađe zamjenu. Sudionik izleta može za sebe pronaći zamjenu, no o tome mora obvezno obavijestiti vodiča / organizatora izleta.

Vodič prije polaska na izlet provjerava opremu sudionika izleta; ako netko nema opremu u skladu s zahtjevima iz najave izleta, vodič je dužan takvoj osobi zabraniti sudjelovanje na izletu. Prethodno uplaćeni troškovi se ne vraćaju.

Vodič prije polaska na izlet provjerava zdravstveno i psihofizičko stanje sudionika izleta; ako ustanovi da netko od prijavljenih sudionika neće moći izdržati napore predviđenog puta može takvoj osobi zabraniti sudjelovanje na izletu. Prethodno uplaćeni troškovi se ne vraćaju.

Zbog iznenada pogoršanih vremenskih uvjeta na terenu vodič ima pravo promijeniti smjer kretanja i krajnje odredište, odnosno može prekinuti odvijanje izleta.

Zbog problema sa zdravstvenim stanjem pojedinih sudionika izleta vodič donosi optimalne odluke: određuje sudionike izleta koji će se pobrinuti za ugroženog člana, odnosno, u krajnjoj nuždi, prekida izlet.

Sudionik izleta mora biti član Hrvatskog planinarskog saveza s plaćenom članarinom za tekuću godinu. Člansku iskaznicu mora imati sa sobom za vrijeme izleta.

(napisano prema odredbama Pravilnika o organiziranju i vođenju izleta HPD LIPA SESVETE)

IZLET OPŠ – mogu sudjelovati i ostali članovi

Dabarska kosa -Visibaba -Budakovo brdo

Velebit

Subota 11.05.2024.



Preko Gospića i Baških Oštarija dolazimo na prijevoj Dabarska kosa (943 m) odakle kreće naša tura preko kraćeg dijela Dabarske ceste i Premužičeve staze do Visibabe i Budakovog brda. Staza je zemljana, ugodna za hodanje.

Visibaba (1160m) je slikoviti velebitski vrh na kojeg se penjemo sa Dabarske kose, a nakon što se popnemo sa nje nastavljamo put prema Budakovom brdu.

Budakovo brdo (1317 m) je prostran i razvučen hrbat, u svom vršnom dijelu pokriven travnatim livadama. Diže se iznad Skropovca na Premužičevoj stazi.

Zbog svog smještaja i slobodnog vidika otvara pogled na primorsku i na kopnenu stranu planine. Na jugozapadnom obronku njegovog brijega Soline nalazi se nalazište velebitske degenije.

S vrha se pruža pogled u svim smjerovima, a posebno se ističe onaj prema priobalju i otocima, Bačić Kuku i Šatorini.


Vrh je označen gomilom kamenja u koju je zapiknuta metalna štanga, na koju je ugrađena upisna kutija i žig.

Sa Budakovog Brda spuštamo se prema Premužičevoj stazi kojom ćemo hodati do kraja našeg izleta.



PLAN PUTA

Polazak je iz Seseveta sa parkirališta T-coma u 6,00 sati, vozimo se autocestom do izlaza Gospić i nastavljamo put prema Baškim Oštarijama od kuda makadamom idemo do Dabarske kose gdje izlazimo iz busa i započinjemo naše hodanje Dabarskom cestom. Uspinjemo se na Visibabu s koje nastavljamo put prema Budakovom Brdu s kojeg se spuštamo prema Premužićevoj stazi kojom se vraćamo do busa. Očekivani povratak u Sesevete je u večernjim satima.



Namirnice hrana i piće: iz ruksaka i u hostelu u Baškim Oštarijama

Obavezna oprema: uobičajena planinarska, slojevita odjeća, zaštita od eventualnih oborina, vjetra i sunca, čeona svjetiljka, prva pomoć-

Preporučena dodatna oprema : hodački štapovi, fotoaparar

Troškovi prijevoza po osobi : 30 eura na bazi 35 uplaćenih mjesta

Vodiči izleta :

Maja Poldrugač 091/789 2081, Katarina Janković 099/316 4433 i

Kruno Mamić 092/3312512

KLASIFIKACIJA PLANINARSKOG IZLETA/TURE/POHODA/USPONA	
KONDICISKA ZAHTJEVNOST	TEHNIČKA ZAHTJEVNOST
K1-LAGANO DO 5 SATI HODA K2-UMJERENO TEŠKO 5 - 7 SATI HODA K3-TEŠKO 7 – 9 SATI HODA K4-VRLO TEŠKO 9I VIŠE SATI HODA	T1-NE ZAHTJEVNO , hodanje bez upotrebe ruku i pomagala T2-UMJERENO ZAHTJEVNO hodanje uz povremenu upotrebu ruku T3-ZAHTJEVNO povremeno penjanje uz upotrebu ruku i pomagala(klinovi čelična užad) ZIMI upotreba dereza i cepina po potrebi T4-VRLO ZAHTJEVNO duže i zahtjevne dionice osiguranih puteva(klinovi, čelična užad) ozbiljno penjanje ZIMI konstantna upotreba dereza i cepina

OBAVIJESTI I UPUTE SUDIONICIMA IZLETA Sudionik izleta je svojom prijavom za sudjelovanjem na izletu potvrdio:

- 1) da je upoznat sa svim detaljima izleta, da je zdrav i da nema kronične bolesti koje nije prijavio vodiču izleta, te da je psihofizički spreman za napore na izletu,
- 2) da će slušati sve u dobroj namjeri izrečene upute vodiča na terenu, te da svojim djelovanjem neće ugrožavati druge sudionike izleta.

Zbog premalog broja prijavljenih sudionika izleta s plaćenom akontacijom troškova izleta, izlet se može otkazati odmah po zaključenju liste sudionika izleta. Uplaćeni novac sudionicima izleta se vraća. Ostavlja se mogućnost vodiču izleta da s prijavljenim sudionicima izleta dogovori drugo prijevozno sredstvo (manji autobus, kombi, osobni automobili ...) te korigira troškove izleta ako je potrebno.

Zbog nepovoljnih vremenskih uvjeta na terenu, izlet se može otkazati najkasnije 12 sati prije polaska na izlet. Organizator je dužan o otkazivanju izleta odmah obavijestiti sve sudionike izleta. Uplaćeni novac sudionicima izleta se vraća.

Sudionik izleta može otkazati sudjelovanje na izletu do 5 (pet) dana prije polaska na izlet s mogućnošću povrata uplaćenog novca. Ako se izlet otkazuje zadnja 4 (četiri) dana prije polaska na izlet, povrat uplaćenog novca nije moguć. Ukoliko se radi o višednevnim izletima otkazivanje sudjelovanja je moguće najkasnije 14 dana prije održavanja izleta uz povrat uplaćenog novca. Ukoliko se izlet otkazuje do 7 dana prije održavanja izleta moguć je povrat 50% uplaćenog iznosa. Nakon toga povrat novca moguć je samo u slučaju kada sudionik izleta pronađe zamjenu. Sudionik izleta može za sebe pronaći zamjenu, no o tome mora obvezno obavijestiti vodiča / organizatora izleta.

Vodič prije polaska na izlet provjerava opremu sudionika izleta; ako netko nema opremu u skladu s zahtjevima iz najave izleta, vodič je dužan takvoj osobi zabraniti sudjelovanje na izletu. Prethodno uplaćeni troškovi se ne vraćaju.

Vodič prije polaska na izlet provjerava zdravstveno i psihofizičko stanje sudionika izleta; ako ustanovi da netko od prijavljenih sudionika neće moći izdržati napore predviđenog puta može takvoj osobi zabraniti sudjelovanje na izletu. Prethodno uplaćeni troškovi se ne vraćaju.

Zbog iznenada pogoršanih vremenskih uvjeta na terenu vodič ima pravo promijeniti smjer kretanja i krajnje odredište, odnosno može prekinuti odvijanje izleta.

Zbog problema sa zdravstvenim stanjem pojedinih sudionika izleta vodič donosi optimalne odluke: određuje sudionike izleta koji će se pobrinuti za ugroženog člana, odnosno, u krajnjoj nuždi, prekida izlet.

Sudionik izleta mora biti član Hrvatskog planinarskog saveza s plaćenom članarinom za tekuću godinu. Člansku iskaznicu mora imati sa sobom za vrijeme izleta.

(napisano prema odredbama Pravilnika o organiziranju i vođenju izleta HPD LIPA SESVETE)

MOSOR

10. - 12. 05. 2024.

Mosor – vrh Sv. Jure

KT HPO 18.6., 1319 m



Sv. Jure najviši je vrh istočnog Mosora. Po smjelom stožastom obliku smatra se najljepšim vrhom na Mosoru. Narod ga zove Sv. Jure po staroj kapeli na vrhu, posvećenoj zaštitniku Poljica, a na nekim kartama označen je imenom Kozik, koje se odnosi na područje iznad Dubrave.

Polazak iz Seseveta (okupljalište kod spomenika) petak 10.05.2024. u 13h.
Vozimo se iz Seseveta – Lučko – Split (Sitno Gornje). Očekivani dolazak na početnu točku hodanje u 18h, do doma Umberto Girometta nosimo ruksak za tri dana, dom je opskrbljen jelom i pićem, ali možemo dogovoriti i zajedničku večeru. Do doma nam treba oko 45 min. hoda.

Subota 11. 05. polazak u 8h prema vrhu Sv. Jure (Kozik), put vodi istočno od doma preko skloništa Kontejner (oko 1h hoda). Od skloništa kreće uspon prema vrhu Botajna 1196nm (oko 1h hoda), a zatim po hrptu do vrha Sv. Jure (Kozika) 1319 nm (oko 2h hoda).
Povratak istim putem do doma .

Nedjelja 12. 05. polazak u 8h prema Vickovom stupu (oko 2h hoda) dalje hrptenim putem do naj višeg vrha Mosora V. Kabel 1339nm te spust do doma sve ukupno oko 5 sati hoda.
U domu pauza za ručak i povratak do Gornjeg Sitnog.

KONDICISKA ZAHTJEVNOST	K3-TEŠKO 7 – 9 SATI HODA
TEHNIČKA ZAHTJEVNOST	T2-UMJERENO ZAHTJEVNO hodanje uz povremenu upotrebu ruku

Namirnice hrana i piće: iz ruksaka

Obavezna oprema: uobičajena planinarska, slojevita odjeća, zaštita od eventualnih oborina, vjetra i sunca, čeona svjetiljka, prva pomoć, karimat (podložak za spavanje), vreća za spavanje,

Preporučena dodatna oprema : hodački štapovi, fotoaparar

Troškovi prijevoza po osobi : 55.00 eura (izračun na bazi 8 ljudi)

65.00 eura (izračun na bazi 7 ljudi)

Noćenje: 20,00 eura dvije noći (plaća se individualno davatelju usluge)

Organizator i vodič izleta : Željko Loucki - mob. 091/5443339

KLASIFIKACIJA PLANINARSKOG IZLETA/TURE/POHODA/USPONA	
KONDISKISA ZAHTJEVNOST	TEHNIČKA ZAHTJEVNOST
K1-LAGANO DO 5 SATI HODA K2-UMJERENO TEŠKO 5 - 7 SATI HODA K3-TEŠKO 7 – 9 SATI HODA K4-VRLO TEŠKO 9I VIŠE SATI HODA	T1-NE ZAHTJEVNO , hodanje bez upotrebe ruku i pomagala T2-UMJERENO ZAHTJEVNO hodanje uz povremenu upotrebu ruku T3-ZAHTJEVNO povremeno penjanje uz upotrebu ruku i pomagala(klinovi čelična užad) ZIMI upotreba dereza i cepina po potrebi T4-VRLO ZAHTJEVNO duže i zahtjevne dionice osiguranih puteva(klinovi, čelična užad) ozbiljno penjanje ZIMI konstantna upotreba dereza i cepina

OBAVIJESTI I UPUTE SUDIONICIMA IZLETA Sudionik izleta je svojom prijavom za sudjelovanjem na izletu potvrdio:

- 1) da je upoznat sa svim detaljima izleta, da je zdrav i da nema kronične bolesti koje nije prijavio vodiču izleta, te da je psihofizički spreman za napore na izletu,
- 2) da će slušati sve u dobroj namjeri izrečene upute vodiča na terenu, te da svojim djelovanjem neće ugrožavati druge sudionike izleta.

Zbog premalog broja prijavljenih sudionika izleta s plaćenom akontacijom troškova izleta, izlet se može otkazati odmah po zaključenju liste sudionika izleta. Uplaćeni novac sudionicima izleta se vraća. Ostavlja se mogućnost vodiču izleta da s prijavljenim sudionicima izleta dogovori drugo prijevozno sredstvo (manji autobus, kombi, osobni automobili ...) te korigira troškove izleta ako je potrebno.

Zbog nepovoljnih vremenskih uvjeta na terenu, izlet se može otkazati najkasnije 12 sati prije polaska na izlet. Organizator je dužan o otkazivanju izleta odmah obavijestiti sve sudionike izleta. Uplaćeni novac sudionicima izleta se vraća.

Sudionik izleta može otkazati sudjelovanje na izletu do 5 (pet) dana prije polaska na izlet s mogućnošću povrata uplaćenog novca. Ako se izlet otkazuje zadnja 4 (četiri) dana prije polaska na izlet, povrat uplaćenog novca nije moguć. Ukoliko se radi o višednevnim izletima otkazivanje sudjelovanja je moguće najkasnije 14 dana prije održavanja izleta uz povrat uplaćenog novca. Ukoliko se izlet otkazuje do 7 dana prije održavanja izleta moguć je povrat 50% uplaćenog iznosa. Nakon toga povrat novca moguć je samo u slučaju kada sudionik izleta pronađe zamjenu. Sudionik izleta može za sebe pronaći zamjenu, no o tome mora obvezno obavijestiti vodiča / organizatora izleta.

Vodič prije polaska na izlet provjerava opremu sudionika izleta; ako netko nema opremu u skladu s zahtjevima iz najave izleta, vodič je dužan takvoj osobi zabraniti sudjelovanje na izletu. Prethodno uplaćeni troškovi se ne vraćaju.

Vodič prije polaska na izlet provjerava zdravstveno i psihofizičko stanje sudionika izleta; ako ustanovi da netko od prijavljenih sudionika neće moći izdržati napore predviđenog puta može takvoj osobi zabraniti sudjelovanje na izletu. Prethodno uplaćeni troškovi se ne vraćaju.


Zbog iznenada pogoršanih vremenskih uvjeta na terenu vodič ima pravo promijeniti smjer kretanja i krajnje odrediše, odnosno može prekinuti odvijanje izleta.

Zbog problema sa zdravstvenim stanjem pojedinih sudionika izleta vodič donosi optimalne odluke: određuje sudionike izleta koji će se pobrinuti za ugroženog člana, odnosno, u krajnjoj nuždi, prekida izlet.

Sudionik izleta mora biti član Hrvatskog planinarskog saveza s plaćenom članarinom za tekuću godinu. Člansku iskaznicu mora imati sa sobom za vrijeme izleta.

(napisano prema odredbama Pravilnika o organiziranju i vođenju izleta HPD LIPA SESVETE)

Dinara - ferata Dinaridi-Ošljak 11.-12.svibanj 2024.



Program izleta:

Okupljanje planinara do **6.00** sati (11.5.2024., subota) na parkiralištu kod spomenika hrvatskim braniteljima u Sesvetama. Vozimo se autocestom, pauziramo za kavu i doručak. Parkiramo se kod Kijeva, ispod skloništa Bili cvitak. Uzimamo opremu za jedan dan i krećemo u zahtjevno i uzbudljivo penjanje feratom Dinaridi-Ošljak, najtežom u Hrvatskoj. Na početku se lagano penjemo do skloništa i još 20-ak minuta nakon njega, potom slijedi zahjevni dio. Prolazimo feratu koja se sastoji od dva segmenta, do skloništa Dinaridi koja se zove Devet tornjeva te druge, nakon skloništa, naziva Vjetar s Dinare. Ukupna dužina ferate je 1.700 metara, visinske razlike 730 metara, a uključuje prevjesna mjesta, osigurane horizontalne ljestve, penjanje po dugim vertikalama, kao i penjanje na snagu ruku. Sveukupno vrijeme penjanja je oko 5 sati do skloništa Drago Grubač. **Pola sata upijamo mir i ljepotu dinarske prirode te slatki miris planinarskog uspjeha!** Vraćamo se do kombija, tehnički nezahtjevnom stazom, oko 3 sata hoda. Noćenje u Kninu.

Dobro odmoreni u nedjelju obilazimo jedno od rijeka Dalmatinske zagore (dogovor večer prije). Vraćamo se u Zagreb u kasnijim poslijepodnevним satima.

Hrana: iz ruksaka (moguće korištenje kuhinje u Kninu)

Zahtjevnost: Ferata Dinaridi-Ošljak tehnički i kondicijski vrlo zahtjevna

Oprema: uobičajena planinarska, slojevita odjeća + zamjenske majice, zaštita od eventualnih oborina, vjetra i sunca, dovoljno tekućine i hrane, prva pomoć...

Dodatna oprema: pojas, ipsilon, kaciga, rukavice

Prilog za troškove prijevoza: 65 €

Dodatni trošak: 13€ noćenje u Kninu

Obavezno ponijeti planinarsku iskaznicu s plaćenom članarinom za 2024.

Organizator i vodič izleta: Kruno Bošnjaković 0914557737, email: krunobc@gmail.com
Prijave za izlet kod organizatora izleta. Uplate u tajništvu HPD Lipa Sesvete, četvrtkom u 18 sati ili kod organizatora.

OBAVIJESTI I UPUTE SUDIONICIMA IZLETA Sudionik izleta je svojom prijavom za sudjelovanjem na izletu potvrdio:

- 1) da je upoznat sa svim detaljima izleta, da je zdrav i da nema kronične bolesti koje nije prijavio vodiču izleta, te da je psihofizički spreman za napore na izletu,
- 2) da će slušati sve u dobroj namjeri izrečene upute vodiča na terenu, te da svojim djelovanjem neće ugrožavati druge sudionike izleta.

Zbog premalog broja prijavljenih sudionika izleta s plaćenom akontacijom troškova izleta, izlet se može otkazati odmah po zaključenju liste sudionika izleta. Uplaćeni novac sudionicima izleta se vraća. Ostavlja se mogućnost vodiču izleta da s prijavljenim sudionicima izleta dogovori drugo prijevozno sredstvo (manji autobus, kombi, osobni automobili ...) te korigira troškove izleta ako je potrebno.

Zbog nepovoljnih vremenskih uvjeta na terenu, izlet se može otkazati najkasnije 12 sati prije polaska na izlet. Organizator je dužan o otkazivanju izleta odmah obavijestiti sve sudionike izleta. Uplaćeni novac sudionicima izleta se vraća.

Sudionik izleta može otkazati sudjelovanje na izletu do 5 (pet) dana prije polaska na izlet s mogućnošću povrata uplaćenog novca. Ako se izlet otkazuje zadnja 4 (četiri) dana prije polaska na izlet, povrat uplaćenog novca nije moguć. Ukoliko se radi o višednevnim izletima otkazivanje sudjelovanja je moguće najkasnije 14 dana prije održavanja izleta uz povrat uplaćenog novca. Ukoliko se izlet otkazuje do 7 dana prije održavanja izleta moguć je povrat 50% uplaćenog iznosa. Nakon toga povrat novca moguć je samo u slučaju kada sudionik izleta pronađe zamjenu. Sudionik izleta može za sebe pronaći zamjenu, no o tome mora obvezno obavijestiti vodiča / organizatora izleta.

Vodič prije polaska na izlet provjerava opremu sudionika izleta; ako netko nema opremu u skladu s zahtjevima iz najave izleta, vodič je dužan takvoj osobi zabraniti sudjelovanje na izletu. Prethodno uplaćeni troškovi se ne vraćaju.

Vodič prije polaska na izlet provjerava zdravstveno i psihofizičko stanje sudionika izleta; ako ustanovi da netko od prijavljenih sudionika neće moći izdržati napore predviđenog puta može takvoj osobi zabraniti sudjelovanje na izletu. Prethodno uplaćeni troškovi se ne vraćaju.

Zbog iznenada pogoršanih vremenskih uvjeta na terenu vodič ima pravo promijeniti smjer kretanja i krajnje odredište, odnosno može prekinuti odvijanje izleta.

Zbog problema sa zdravstvenim stanjem pojedinih sudionika izleta vodič donosi optimalne odluke: određuje sudionike izleta koji će se pobrinuti za ugroženog člana, odnosno, u krajnjoj nuždi, prekida izlet.

Sudionik izleta mora biti član Hrvatskog planinarskog saveza s plaćenom članarinom za tekuću godinu. Člansku iskaznicu mora imati sa sobom za vrijeme izleta.

(napisano prema odredbama Pravilnika o organiziranju i vođenju izleta HPD LIPA SESVETE)

KLEK

19. 05. 2024.

Klek – vrh

KT HPO 8.2., 1181 m



Polazak iz Seseveta (okupljalište kod spomenika) nedjelja 19.05.2024. u 7h.

Vozimo se iz Seseveta – Lučko – Ogulin – Bjelsko od kuda i počinje naš uspon prema Kleku. Na otprilike 1,30 h je planinarski dom u kojem ćemo se kratko odmoriti te krenuti na feratu.

Tko ne želi na feratu, može klasičnim putem na vrh Kleka. Kratak odmor na vrhu te spuštanje prema Klečici. Po povratku duža pauza u domu i spuštanje do auta. U Ogulinu ćemo stati na piće ili tko želi nešto pojesti, te povratak u Sesevete u večernjim satima.

KONDICIŠKA ZAHTJEVNOST	K1-LAGANO DO 5 SATI HODA
	TEŠKO 7 – 9 SATI HODA
TEHNIČKA ZAHTJEVNOST	T3-ZAHTJEVNO povremeno penjanje uz upotrebu ruku i pomagala (klinovi čelična užad) ZIMI upotreba dereza i cepina po potrebi

Namirnice hrana i piće: iz ruksaka

Obavezna oprema: uobičajena planinarska, slojevita odjeća, zaštita od eventualnih oborina, vjetra i sunca, čeaona svjetiljka, prva pomoć, rezervne kape i rukavice

Preporučena dodatna oprema : hodački štapovi, fotoaparat,
: ferata set

Prilog u troškovima prijevoza : 20.00 eura (izračun na bazi 8 ljudi)

23.00 eura (izračun na bazi 7 ljudi)

Organizator i vodič izleta : Željko Loucki - mob. 091/5443339

KLASIFIKACIJA PLANINARSKOG IZLETA/TURE/POHODA/USPONA	
KONDICISKA ZAHTJEVNOST	TEHNIČKA ZAHTJEVNOST
K1-LAGANO DO 5 SATI HODA K2-UMJERENO TEŠKO 5 - 7 SATI HODA K3-TEŠKO 7 – 9 SATI HODA K4-VRLO TEŠKO 9I VIŠE SATI HODA	T1-NE ZAHTJEVNO , hodanje bez upotrebe ruku i pomagala T2-UMJERENO ZAHTJEVNO hodanje uz povremenu upotrebu ruku T3-ZAHTJEVNO povremeno penjanje uz upotrebu ruku i pomagala(klinovi čelična užad) ZIMI upotreba dereza i cepina po potrebi T4-VRLO ZAHTJEVNO duže i zahtjevne dionice osiguranih puteva(klinovi, čelična užad) ozbiljno penjanje ZIMI konstantna upotreba dereza i cepina

OBAVIJESTI I UPUTE SUDIONICIMA IZLETA

Sudionik izleta je svojom prijavom za sudjelovanjem na izletu potvrdio:

- 1) da je upoznat sa svim detaljima izleta, da je zdrav i da nema kronične bolesti koje nije prijavio vodiču izleta, te da je psihofizički spreman za napore na izletu,
- 2) da će slušati sve u dobroj namjeri izrečene upute vodiča na terenu, te da svojim djelovanjem neće ugrožavati druge sudionike izleta.

Zbog premalog broja prijavljenih sudionika izleta s plaćenom akontacijom troškova izleta, izlet se može otkazati odmah po zaključenju liste sudionika izleta. Uplaćeni novac sudionicima izleta se vraća. Ostavlja se mogućnost vodiču izleta da s prijavljenim sudionicima izleta dogovori drugo prijevozno sredstvo (manji autobus, kombi, osobni automobili ...) te korigira troškove izleta ako je potrebno.

Zbog nepovoljnih vremenskih uvjeta na terenu, izlet se može otkazati najkasnije 12 sati prije polaska na izlet. Organizator je dužan otkazivanju izleta odmah obavijestiti sve sudionike izleta. Uplaćeni novac sudionicima izleta se vraća.

Sudionik izleta može otkazati sudjelovanje na izletu do 5 (pet) dana prije polaska na izlet s mogućnošću povrata uplaćenog novca. Ako se izlet otkazuje zadnja 4 (četiri) dana prije polaska na izlet, povrat uplaćenog novca nije moguć. Ukoliko se radi o višednevnim izletima otkazivanje sudjelovanja je moguće najkasnije 14 dana prije održavanja izleta uz povrat uplaćenog novca. Ukoliko se izlet otkazuje do 7 dana prije održavanja izleta moguć je povrat 50% uplaćenog iznosa. Nakon toga povrat novca moguć je samo u slučaju kada sudionik izleta pronađe zamjenu. Sudionik izleta može za sebe pronaći zamjenu, no o tome mora obvezno obavijestiti vodiča / organizatora izleta.

Vodič prije polaska na izlet provjerava opremu sudionika izleta; ako netko nema opremu u skladu s zahtjevima iz najave izleta, vodič je dužan takvoj osobi zabraniti sudjelovanje na izletu. Prethodno uplaćeni troškovi se ne vraćaju.

Vodič prije polaska na izlet provjerava zdravstveno i psihofizičko stanje sudionika izleta; ako ustanovi da netko od prijavljenih sudionika neće moći izdržati napore predviđenog puta može takvoj osobi zabraniti sudjelovanje na izletu. Prethodno uplaćeni troškovi se ne vraćaju.

HRVATSKO PLANINARSKO DRUŠTVO
"LIPA" SESVETE

Trg Dragutina Domjanića 6/II
10360 Sesvete
www.hpdlipa.hr
Sesvete, 06.05.2024.

Pozivamo vas na planinarski izlet PLATAK 1.110 m – SNJEŽNIK 1.506 m) 25.05.2024.



Snježnik je kraška planina u zaleđu Rijeke u zapadnom dijelu Gorskog kotara. S vrha je lijep pogled na: Kvarner, Risnjak, Guslicu, Učku, slovenski Snežnik, a iza njega se za lijepa vremena mogu vidjeti i Kamniško-Savinjske Alpe. Prema jugu i istoku mogu se vidjeti: Bjelolasica, Klek, Velika kapela i u pozadini Velebit. U neposrednoj blizini vrha nalaze se prirodna staništa krškog runolista. Vršno područje Snježnika nalazi se u nacionalnom parku Risnjak. Zahvaljujući izdvojenom položaju i visini, pogled koji se pruža s vidikovca na 1.506 metara nad morem jedan od najljepših u Hrvatskoj.

PROGRAM IZLETA: Okupljanje planinara do 7.00 sati na parkiralištu kod spomenika Hrvatskim braniteljima u Sesvetama. Planirana je vožnja autocestom u pravcu: Karlovca, Gornjeg Jelenja i Platka. Parkiramo se na parkingu ispred doma Sušak na Platku (1.110 m). Formiramo grupu te krećemo prema Snježniku (1.506 mnv) što bi trajalo nešto manje od dva sata. Sa Snježnika je moguće doći na Guslicu u trajanju od dodatnih sat i pol, nakon čega se spuštamo kružnom stazom natrag na Platak. Planirani dolazak na Platak je iza 15 sati, gdje možemo ručati. Povratak u Sesvete planiran je do 20 sati. Kondicijska zahtjevnost izleta je umjereno teška, ukupno vrijeme hoda je 6-7 sati, ukupna duljina staze je oko 15 km.
OPREMA: standardna planinarska oprema: štapovi, kabanica, zaštita od sunca, čeona lampa.
DOKUMENTI: osobna i zdravstvena iskaznica, te planinarska iskaznica s markicom za 2024. godinu.

PREHRANA: iz ruksaka, ali postoji i mogućnost konzumiranja jela i pića u planinarskim domovima na Platku i dovoljna količina vode (minimalno 2 l).

PRIJEVOZ: osobnim automobilima. Prijave, uplate i zaključenje liste je kod vodiča. Procijenjeni troškovi prijevoza su 25 eur.

ORGANIZATOR/VODIČ: Goran Leko 095 925 4166.

OBAVIJESTI I UPUTE SUDIONICIMA IZLETA:

Sudionik izleta je svojom prijavom za sudjelovanjem na izletu potvrdio:

- 1) da je upoznat sa svim detaljima izleta, da je zdrav i da nema kronične bolesti koje nije prijavio vodiču izleta, te da je psihofizički spreman za napore na izletu,
- 2) da će slušati sve u dobroj namjeri izrečene upute vodiča na terenu, te da svojim djelovanjem neće ugrožavati druge sudionike izleta.

Zbog premalog broja prijavljenih sudionika izleta s plaćenom akontacijom troškova izleta, izlet se može otkazati odmah po zaključenju liste sudionika izleta. Uplaćeni novac sudionicima izleta se vraća. Ostavlja se mogućnost vodiču izleta da s prijavljenim sudionicima izleta dogovori drugo prijevozno sredstvo (manji autobus, kombi, osobni automobili ...) te korigira troškove izleta ako je potrebno.

Zbog nepovoljnih vremenskih uvjeta na terenu, izlet se može otkazati najkasnije 12 sati prije polaska na izlet. Organizator je dužan o otkazivanju izleta odmah obavijestiti sve sudionike izleta. Uplaćeni novac sudionicima izleta se vraća.

Sudionik izleta može otkazati sudjelovanje na izletu do 5 (pet) dana prije polaska na izlet s mogućnošću povrata uplaćenog novca. Ako se izlet otkazuje zadnja 4 (četiri) dana prije polaska na izlet, povrat uplaćenog novca nije moguć. Ukoliko se radi o višednevnim izletima otkazivanje sudjelovanja je moguće najkasnije 14 dana prije održavanja izleta uz povrat uplaćenog novca. Ukoliko se izlet otkazuje do 7 dana prije održavanja izleta moguć je povrat 50% uplaćenog iznosa. Nakon toga povrat novca moguć je samo u slučaju kada sudionik izleta pronađe zamjenu. Sudionik izleta može za sebe pronaći zamjenu, no o tome mora obvezno obavijestiti vodiča / organizatora izleta.

Vodič prije polaska na izlet provjerava opremu sudionika izleta; ako netko nema opremu u skladu s zahtjevima iz najave izleta, vodič je dužan takvoj osobi zabraniti sudjelovanje na izletu. Prethodno uplaćeni troškovi se ne vraćaju.

Vodič prije polaska na izlet provjerava zdravstveno i psihofizičko stanje sudionika izleta; ako ustanovi da netko od prijavljenih sudionika neće moći izdržati napore predviđenog puta može takvoj osobi zabraniti sudjelovanje na izletu. Prethodno uplaćeni troškovi se ne vraćaju.

Zbog iznenada pogoršanih vremenskih uvjeta na terenu vodič ima pravo promijeniti smjer kretanja i krajnje odredište, odnosno može prekinuti odvijanje izleta.

Zbog problema sa zdravstvenim stanjem pojedinih sudionika izleta vodič donosi optimalne odluke: određuje sudionike izleta koji će se pobrinuti za ugroženog člana, odnosno, u krajnjoj nuždi, prekida izlet.

Sudionik izleta mora biti član Hrvatskog planinarskog saveza s plaćenom članarinom za tekuću godinu. Člansku iskaznicu mora imati sa sobom za vrijeme izleta.

(napisano prema odredbama Pravilnika o organiziranju i vođenju izleta HPD LIPA SESVETE)

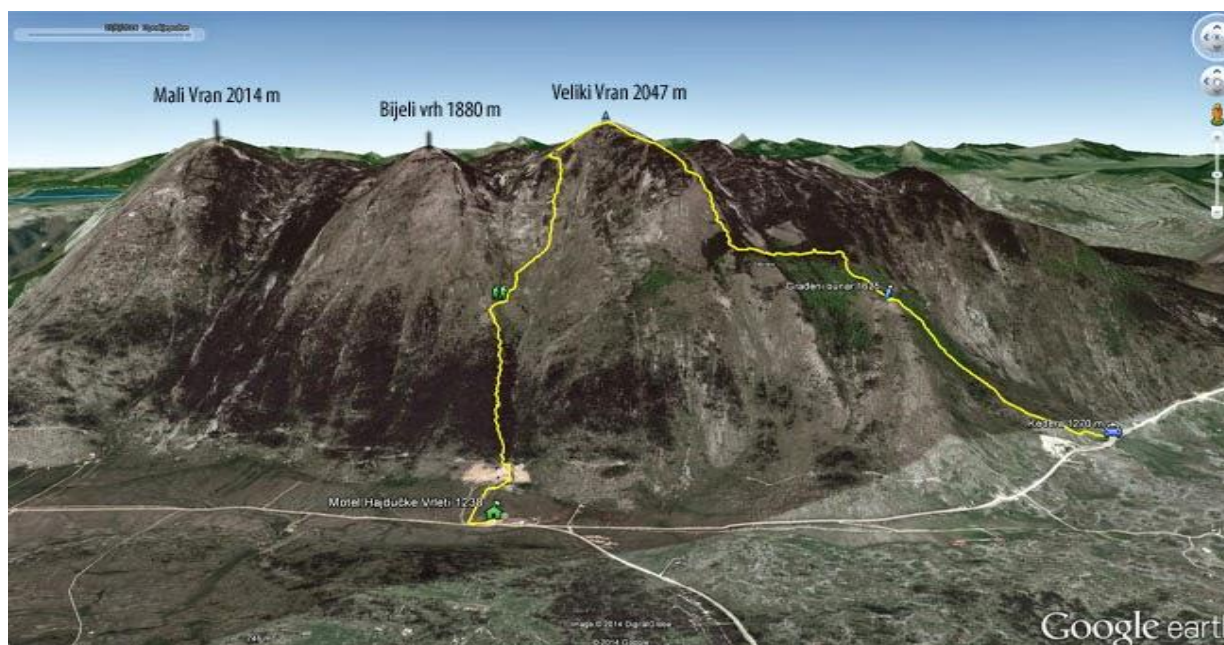


HRVATSKO PLANINARSKO DRUŠTVO "LIPA" SESVETE

Trg Dragutina Domjanića 6/II
10360 Sesvete
www.hpdlipa.hr
Sesvete, 23.04.2024.

Pozivamo vas na planinarski izlet

**VRAN, ČVRSNICA (Vrhovi: Veliki Vran 2.074 m i Pločno 2.228 m,
od 30.05.2024. do 02.06.2026.)**



Vran je planina u BiH visine 2074 m. Nalazi se na području općine Tomislavgrada, na pola puta do Jablanice, pokraj Blidinjeg jezera nasuprot Čvrsnice. Okružen je s jugoistoka Dugim poljem (1187 m) i Blidinjskim jezerom (1183 m), s istoka Dragajicama (1435 m) i na sjeveru Kedžarom (1571 m) i Trebiševom (1273 m). Sjeverozapadno od Vrana je planina Ljubuša (1.686 m). Proteže se od jugozapada prema sjeveroistoku. Ima oblik jednostavnog čunja i nije toliko razvedena. Građena je od vapnenaca i dolomita. Ime Vran planine povezuje se s tamnim izgledom planine kada se gleda iz Dugog polja, dok pastirske priče kažu da je Vran dobio ime po jatima vrana koje su nastanjivale podnožje ove planine. Planina je mnogo opjevana u hrvatskim narodnim pjesmama, dok se u podnožju mogu vidjeti mnogobrojni stećci, svojevrсни kameni spomenici srednjovjekovnim junacima. Ima četiri vrha viša od 2000 m, a najviši vrh je Veliki Vran (2074 m). Podnožje planine obraslo je bukovom šumom i klekovinom, dok je jugoistočna strana gola, bez šume. Vran je pun vrtača, udolina i zaravni. Jedna od početnih točaka za uspon na Veliki Vran može biti sa sjeveroistočne strane planine na putu prema Kedžari. Kada se uđe u park prirode Blidinje iz smjera Jablanice preko Sovićkih vrata, produži se glavnim putem do sredine polja i glavnog raskrižja gdje je se nalazi motel „Hajdučke vrleti“. Ovdje skrenemo prema Rami i Kedžari još oko dva kilometra do markacijskih oznaka na lijevoj strani ceste koje označuju početnu točku za uspon prema vrhu.



Čvrsnica s vrhom Pločno od 2228 mnv, nasuprot Vranu, najviša je planina u središnjim Dinaridima. Smještena je na sjevernom dijelu Hercegovine u parku prirode Blidinje. Neretva je omeđuje s istoka kao i njeni pritoci Doljanka sa sjevera i Drežanka s juga. Oko 1500 metara dubok kanjon Dive Grabovčeve proteže se od središta planine prema Neretvi. Sa sjeverozapadne strane je rasjedna udolina Dugo polje koja razdvaja Čvrsnicu od Vrana. Masiv Čvrsnice čine planiski hrpti (vijenci) Velika Čvrsnica i Vilinac te visoravni Velika Čvrsnica, Muarnica, Plas i Mala Čvrsnica. Pored najvišeg vrha Pločno postoji još pet vrhova preko 2000 m i to: Draga kosa 2217 m, Jelinak 2170 m, Kapci 2156 m, Ploča 2040 m i Veliki Vilinac 2113 m. Čvrsnica je zaštićena u sklopu parka prirode Blidinje, a geomorfološki objekt u obliku luka Hajdučka vrata ili Mijatov prolaz je zaštićen kao spomenik prirode od 1985. godine. Čvrsnica je gotovo u potpunosti obrasla šumom. Vrh Pločno (Ploča, Velika Čvrsnica) bio je najviši vrh banovine Hrvatske.



Ramsko Jezero



PROGRAM IZLETA:

Dana 30.05.2024. okupljanje planinara je do **6.00** sati na parkiralištu kod spomenika Hrvatskim braniteljima u Sesvetama. Planirana je vožnja autocestom do Karlovca te dalje preko Bihaća, Drvara i Livna stići do Blidinjeg jezera, te Velike Vitlenice. Početak pješačkog uspona na Hajdučka Vrata planiran je oko 13-14 sati, uspon traje oko 4 sata, 8km, na Hajdučkim bi se zadržali pola sata, te nam još pola sata treba do Pd Vilinca, gdje bi se smjestili i prespavali na 2000mnnv.

Dana 31.05.2024. nakon buđenja i doručka oko 8 sati, krećemo put vrha Pločno. Uspon traje oko 5 sati te nam treba još daljnja 3 sata za spust ka Blidinju. Visinska razlika koju ćemo savladati je oko 1800 metara te prijeći oko 25km za ta dva dana, staza je zahtjevna, većim djelom je izložena suncu. Potrebne su čvrste gojzerice, štapovi, krema za sunčanje i najmanje 3 litre vode. Drugu i treću noć spavamo u Pd Orlova Stina na Blidinjem jezeru.

Dana 01.06.2024.nakon buđenja i doručku oko 08-09 planiran je uspon na Veliki Vran 2074mnnv. Dužina uspona je 4km i visinska razlika koju ćemo savladavati je nekih 800m, a za šta nam je potrebno nekih 2h te isto toliko i za spust natrag do doma.

Dana 02,06.2024.g predviđen je za obilazak Ramskog jezera i uživanju u panoramama i vidicima na taj prekrasni kraj te povratak kući, predviđeno vrijeme povratka u Sesvete je u kasnim večernjim satima.

Trošak noćenja u planinarskim domovima je 10eura.

Navedeni program izleta podložan je promjenama ovisno o uvjetima na terenu.
Broj mjesta je ograničen.

PLANINARSKA OPREMA: Planinarske cipele, zaštita od kiše i sunca, toplija odjeća za preobučiti, štapovi za hodanje, svjetiljka, ručnik, vreća za spavanje ili posteljina te ostala oprema za izlet, ovisno o vremenskim uvjetima.

DOKUMENTI: osobna iskaznica ili putovnica i zdravstvena iskaznica, te planinarska iskaznica s markicom tekuću godinu.

PRIJEVOZ: osobnim automobilima.

Predviđeni trošak prijevoza je 60 eura, plaća se kao akontacija za sudjelovanje na izletu, troškovi smještaja i prehrane plaćaju se individualno kod pružatelja usluga.

ORGANIZATORI/VODIČI: Kruno Mamić 092 331 2512 i
Goran Leko 095 925 4166,

prijave kod vodiča do četvrtka, 23.05.2024. broj mjesta limitiran.

OBAVIJESTI I UPUTE SUDIONICIMA IZLETA Sudionik izleta je svojim prijavom za sudjelovanjem na izletu potvrdio:

- 1) da je upoznat sa svim detaljima izleta, da je zdrav i da nema kronične bolesti koje nije prijavio vodiču izleta, te da je psihofizički spreman za napore na izletu,
- 2) da će slušati sve u dobroj namjeri izrečene upute vodiča na terenu, te da svojim djelovanjem neće ugrožavati druge sudionike izleta.

Zbog premalog broja prijavljenih sudionika izleta s plaćenom akontacijom troškova izleta, izlet se može otkazati odmah po zaključenju liste sudionika izleta. Uplaćeni novac sudionicima izleta se vraća. Ostavlja se mogućnost vodiču izleta da s prijavljenim sudionicima izleta dogovori drugo prijevozno sredstvo (manji autobus, kombi, osobni automobili ...) te korigira troškove izleta ako je potrebno.

Zbog nepovoljnih vremenskih uvjeta na terenu, izlet se može otkazati najkasnije 12 sati prije polaska na izlet. Organizator je dužan o otkazivanju izleta odmah obavijestiti sve sudionike izleta. Uplaćeni novac sudionicima izleta se vraća.

Sudionik izleta može otkazati sudjelovanje na izletu do 5 (pet) dana prije polaska na izlet s mogućnošću povrata uplaćenog novca. Ako se izlet otkazuje zadnja 4 (četiri) dana prije polaska na izlet, povrat uplaćenog novca nije moguć. Ukoliko se radi o višednevnim izletima otkazivanje sudjelovanja je moguće najkasnije 14 dana prije održavanja izleta uz povrat uplaćenog novca. Ukoliko se izlet otkazuje do 7 dana prije održavanja izleta moguć je povrat 50% uplaćenog iznosa. Nakon toga povrat novca moguć je samo u slučaju kada sudionik izleta pronađe

zamjenu. Sudionik izleta može za sebe pronaći zamjenu, no o tome mora obvezno obavijestiti vodiča / organizatora izleta.

Vodič prije polaska na izlet provjerava opremu sudionika izleta; ako netko nema opremu u skladu s zahtjevima iz najave izleta, vodič je dužan takvoj osobi zabraniti sudjelovanje na izletu. Prethodno uplaćeni troškovi se ne vraćaju.

Vodič prije polaska na izlet provjerava zdravstveno i psihofizičko stanje sudionika izleta; ako ustanovi da netko od prijavljenih sudionika neće moći izdržati napore predviđenog puta može takvoj osobi zabraniti sudjelovanje na izletu. Prethodno uplaćeni troškovi se ne vraćaju.

Zbog iznenada pogoršanih vremenskih uvjeta na terenu vodič ima pravo promijeniti smjer kretanja i krajnje odredište, odnosno može prekinuti odvijanje izleta. Zbog problema sa zdravstvenim stanjem pojedinih sudionika izleta vodič donosi optimalne odluke: određuje sudionike izleta koji će se pobrinuti za ugroženog člana, odnosno, u krajnjoj nuždi, prekida izlet. Sudionik izleta mora biti član Hrvatskog planinarskog saveza s plaćenom članarinom za tekuću godinu. Člansku iskaznicu mora imati sa sobom za vrijeme izleta.

(napisano prema odredbama Pravilnika o organiziranju i vođenju izleta HPD LIPA SESVETE)



NIZgore! UP
Nekamo iz Zagreba, gore u planine!
sekcija za lutanje s planinama pri HPD
LIPA SESVETE

Dolomiti 08.-13.09.2024.



Za sve ostale organiziramo novi izlet u 9 mj, u razdoblju od 08.-13.09. 2024 g., smještaj će biti u apartmanima u Arubbi, svi sudionici će pokušati ispenjati Piz Boe (3152 m) pristupačan via normale. Broj sudionika je ograničen na 16 plus 2 s vodičima. Na izlet se ide s dva kombija te Predviđeni trošak uključuje, 5 noćenja u apartmanima, kompletno opremljenima kuhinjom, kupaonama i svim ostalim pogodnostima iznosi 440€ po osobi.

Predviđeni trošak uključuje sav prijevoz kombijem (ne i žičare), parkinge, cestarine, prijevoz na atraktivne lokacije u slučaju nepovoljnih za planinarenje, vremenskih uvjeta. Grupa je takva da necemo penjati ferate i zahtjevne putove a naši vrhovi će biti debelo iznad 2000m uključujući i Piz Boe(3152m), moguće je podijeliti planinare u dvije grupe ovisno o željama sudionika.



Alta Badia je planinska regija koja okružuje dolinu Val Badia/Gadertal u južnom Tirolu u talijanskim Dolomitima. Smještena između grupe Fanes, grupe Sella i grupe Puez, Alta Badia jedno je od najboljih mjesta za planinarenje u Dolomitima. Sustav sjedežnica i gondola diljem Alta Badije čini planinarenje izuzetno pristupačnim, učinkovito brišući duge uspone i još bolje dugotrajne spustove. Alta Badia obuhvaća sela Colfosco, Corvara, La Villa, San Cassiano, Badia i La Val.

Ova objava je napisana da bi prikupili zainteresirane, nije za sada obvezujuća, to će postati kada skupimo zainteresirane i kada će trebati uplatiti prvu ratu i nakon toga postaje obvezujuća.

Izlet uključuje 5 noćenja, puna 4 planinarska dana, plus dan kada dolazimo i odlazimo koje ćemo također iskoristiti za poludnevne aktivnosti, shopping, posjet atraktivnim lokacijama i sl.

Smješteni smo u apartmanima u mjestu Aruba (slika iznad) udaljeni smo 5 min hoda do centra mjesta, trgovina je na 30m, vozila će biti parkirana uz apartmane.

Kod prijave se uplaćuje iznos od 50€, do 30.05. iznos od 200 € te ostatak od 190 € do 31.07. Novac se vraća u cijelosti samo ako imamo nekoga na listi čekanja ili ako sami nađete zamjenu koja je prihvatljiva vodičima.

Za sva pitanja, prijave i informacije obratiti se na tel: 092/2944-771 Željko Kosalec

Organizatori i vodiči izleta Anđelko Močiljanin i Željko Kosalec

Dolje su opisi lokacija koje planiramo posjetiti u prvom popunjenom izletu uz neke dodatne mogućnosti.





Piz Boe je lijepa tura – idealna prilika za sve one koji bi htjeli pomirisati zrak iznad tri tisuće metara, a da pri tome ne ulože previše truda. To je jedan od razloga da je ovaj vrh veoma posjećen od mnogih planinara, a i od mnogih izletnika koji ne planinare.





Vrh Sassongher (2665 m) nalazi se sjeverno nad mjestom Corvara i s njega se pružaju prekrasni panoramski pogledi na sve strane. Corvara je neosporno turističko središte Alta Badie, a sa svojim modernim smještajnim i zabavnim sadržajima jedno je od najpopularnijih planinarskih odredišta u ovoj regiji.



U ovom planinarskom izletu obrađen je uspon na vrh Lagazuoi sa sjeverne strane Grupe Sella po stazi (strada Militare – Austrian Militari) Kaiserjager steig od Passo Valparola, te povratak kroz tunel – „Galeria Lagazuoi“ do Passo Folzarego. Uspon ovom stazom vodi nas u povijest i središte ratnih zbivanja za vrijeme Prvog svjetskog rata između zaraćenih strana Austro-Ugarske i Italije.

OBAVIJESTI I UPUTE SUDIONICIMA IZLETA Sudionik izleta je svojom prijavom za sudjelovanjem na izletu potvrdio:

- 1) da je upoznat sa svim detaljima izleta, da je zdrav i da nema kronične bolesti koje nije prijavio vodiču izleta, te da je psihofizički spreman za napore na izletu,
- 2) da će slušati sve u dobroj namjeri izrečene upute vodiča na terenu, te da svojim djelovanjem neće ugrožavati druge sudionike izleta.

Zbog premalog broja prijavljenih sudionika izleta s plaćenom akontacijom troškova izleta, izlet se može otkazati odmah po zaključenju liste sudionika izleta. Uplaćeni novac sudionicima izleta se vraća. Ostavlja se mogućnost vodiču izleta da s prijavljenim sudionicima izleta dogovori drugo prijevozno sredstvo (manji autobus, kombi, osobni automobili ...) te korigira troškove izleta ako je potrebno.

Zbog nepovoljnih vremenskih uvjeta na terenu, izlet se može otkazati najkasnije 12 sati prije polaska na izlet. Organizator je dužan o otkazivanju izleta odmah obavijestiti sve sudionike izleta. Uplaćeni novac sudionicima izleta se vraća.

Sudionik izleta može otkazati sudjelovanje na izletu do 5 (pet) dana prije polaska na izlet s mogućnošću povrata uplaćenog novca.

Ako se izlet otkazuje zadnja 4 (četiri) dana prije polaska na izlet, povrat uplaćenog novca nije moguć. Ukoliko se radi o višednevnim izletima otkazivanje sudjelovanja je moguće najkasnije 14 dana prije održavanja izleta uz povrat uplaćenog novca. Ukoliko se izlet otkazuje do 7 dana prije održavanja izleta moguć je povrat 50% uplaćenog iznosa. Nakon toga povrat novca moguć je samo u slučaju kada sudionik izleta pronađe zamjenu. Sudionik izleta može za sebe pronaći zamjenu, no o tome mora obvezno obavijestiti vodiča / organizatora izleta.

Vodič prije polaska na izlet provjerava opremu sudionika izleta; ako netko nema opremu u skladu s zahtjevima iz najave izleta, vodič je dužan takvoj osobi zabraniti sudjelovanje na izletu. Prethodno uplaćeni troškovi se ne vraćaju.

Vodič prije polaska na izlet provjerava zdravstveno i psihofizičko stanje sudionika izleta; ako ustanovi da netko od prijavljenih sudionika neće moći izdržati napore predviđenog puta može takvoj osobi zabraniti sudjelovanje na izletu. Prethodno uplaćeni troškovi se ne vraćaju.

Zbog iznenada pogoršanih vremenskih uvjeta na terenu vodič ima pravo promijeniti smjer kretanja i krajnje odrediše, odnosno može prekinuti odvijanje izleta.

Zbog problema sa zdravstvenim stanjem pojedinih sudionika izleta vodič donosi optimalne odluke: određuje sudionike izleta koji će se pobrinuti za ugroženog člana, odnosno, u krajnjoj nuždi, prekida izlet.

Sudionik izleta mora biti član Hrvatskog planinarskog saveza s plaćenom članarinom za tekuću godinu. Člansku iskaznicu mora imati sa sobom za vrijeme izleta.

(napisano prema odredbama Pravilnika o organiziranju i vođenju izleta HPD LIPA SESVETE)