



Predsjednikovo pismo 45/2016

Važna obavijest!

Od četvrtka, 1. prosinca 2016. počeli smo s prikupljanjem članarine za 2017. godinu!

Uplata članarine vrši se na naš bankovni račun. Članarinu nije moguće platiti u gotovini.

Podaci za uplatu:

Primatelj: HPD LIPA SESVETE, Trg D.Domjanića 6/2 Sesvete

IBAN: HR472360001101585359

Svrha uplate: članarina za 2017. godinu

S članskom iskaznicom i dokazom o uplati dođite u tajništvo u uredovno vrijeme četvrtkom od 18.00 do 19.00 sati; u člansku iskaznicu će vam biti zalijepljena markica HPS-a te ovjerena žigom Društva a sve kao potvrda da ste članarinu uplatili.

Cijena članarine za 2017. godinu je:

Odrasli: 150,00 kuna

Umirovljenici, djeca, učenici, studenti: 75,00 kuna

Ukida se plaćanje od 10,00 kuna za novu iskaznicu (zamjena za ispunjenu, izgubljenju, za novog člana).

Napomena za one koji još nisu uplatili članarinu za 2016. godinu:
dozvoljeno je da jednom uplatnicom uplatite članarine za 2016. i 2017. godinu.

Planinarski kalendar za 2017. godinu!

U tajništvu Društva možete kupiti atraktivan **zidni kalendar HPS-a za 2017. godinu** s umjetničkim fotografijama planinskih područja u Hrvatskoj te s pregled svih važnijih planinarskih događanja u sljedećoj godini.

Cijena kalendara je 30 kuna.

*(dobili smo primjedbu na mail adresu Lipe: zašto kalendar košta 30,00 KN kad bi mu cijena morala biti 28,00 KN!?
Istina: cijena kalendara u HPS-u za pojednca je 35,00 KN dok planinarska društva imaju 20% popusta – što je zaista 28,00 KN.*

Kupili smo 30 kalendara i to platili 840,00 KN; 3 komada dajemo besplatno: 1 kom ostaje u tajništvu, 1 kom ide u dom na Lipu a jedan tradicionalno, već godinama poklanjamo našem počasnom predsjedniku Josipu Rukavini da mu uljepšamo barem na trenutak dane u staračkom domu. Ako prodamo svih preostalih 27 komada x 30,00 KN skupit ćemo 810,00 KN > još uvijek smo 30,00 KN u minusu!)



U domu na Lipi radovi odmiču po planu; još malo i naše će nove sobe biti gotove!!!

U domu se ne može spavati!!!

Ugostiteljski objekt u prizemlju doma radi po uobičajenom radnom vremenu!

Foto: Darko Motik, 3.12.2016.

Nabavili smo pedesetak znojnica za glavu ili, sad po zimi, štitnika za sinuse, uši ... s imenom naše udruge. Mogu se kupiti kod predstavnika sekcija, kod vodiča na izletima te kod tajnika Drageca u uredovno vrijeme četvrtkom.

Jedan dio je već prodan, zima je počela – zato požurite s kupnjom i pomognite našoj praznoj blagajni!

Cijena je 25,00 kuna / komad.



Kopirajte ovaj link u browser; pogledajte što je ova prekrasna životinja uradila (samo 30 sekundi!)

https://www.youtube.com/watch?v=Ti1ffb1ng_U

a možete i pogledati filmiće u nastavku ... sve se odigrava u Grand Canyonu.



Hrvoje Mikuldaš i Igor Vresk ostvarili su ljetos veliki pothvat:



Knjigu možete pročitati na ovom linku: <https://issuu.com/igorvresk/docs/putopis>


PREGLED DOGAĐANJA

<u>Datum</u>	<u>Događaj</u>	<u>Napomena</u>
11.12.	Izlet: Kamenjak	Organizator: Vladimir Beštak za sekciju HAJ LIP
13.12.	Predavanje: Matej Perkov Ekspedicija Kavkaz 2016.	Organizator: Zdravko Bartolić
18.12.	Izlet: Strahinjčica – kružna tura	Organizatori: Ante Miličević i Ivica Mihelčić za sekciju NIZgore! Up!
27.12.	Sjednica Skupštine HPD LIPA SESVETE u čitaonici Knjižnice Sesvete u 18.00 sati	Organizator: Upravni odbor Društva

Na sljedeće dvije stranice je **DUPLERICA**

s izleta na Poštak / Gorska sekcija 3. prosinca 2016.






Fotografije: Marica i Šojka

Prisjetimo se prošlotjednog predavanja o Ruandi

i humanitarne akcije koja još uvijek traje:



Tražimo veliko lipaško srce!

Još uvijek možete, po promotivnoj cijeni od 130,00 kuna, kupiti ovu izuzetnu knjigu, uz nju se zabaviti, nešto naučiti i, što je najvažnije, dio svog novca donirati za ovaj plemeniti projekt u Ruandi!

Pošaljite poruku predsjedniku na 099/2780040



PLANINARSKI UTORAK U SESVETAMA



KNJIŽNICA SESVETE
<http://www.kgz.hr>
tel. 01/2002 064

HPD LIPA SESVETE
<http://www.hpdlipa.hr>
info@hpdlipa.hr

pozivaju vas na predavanje i projekciju fotografija

Matej Perkov: Ekspedicija Kavkaz 2016.



Koprivnički visokogorac Matej Perkov ovog je ljeta u društvu četvorice prijatelja iz zagrebačkog HPD „Kapela“ posjetio bajkovitu Gruziju, zemlju bogate povijesti i jedinstvene prirode.

U namjeri da osjete atmosferu stijene na kojoj je prema grčkoj legendi okovan Prometej, popeli su se na 5046 m visok Kazbek koji slovi kao najljepši vrh Kavkaza.

U drugom dijelu ekspedicije istraživali su Hrvatima nepoznato gorje Chauki, te gastronomsku šarolikost i kulturno-povijesnu baštinu Gruzije.

čitaonica Knjižnice Sesevete
Trg D. Domjanića 6
utorak, 29. studenog 2016. u 18:30 sati



HRVATSKO PLANINARSKO DRUŠTVO "LIPA" SESVETE



SEKCIJA DRUŠTVENIH IZLETA „HAJ LIP“

Trg Dragutina Domjanića 6/II
10360 Sesvete
www.hpdlipa.hr
info@hpdlipa.hr
Sesvete, 22.11.2016.

poziva članove društva na
planinarski izlet u riječko zaleđe

KAMENJAK (837m, KT HPO)

nedjelja, 11. prosinca 2016.

Ovaj izlet organiziramo na poziv PD „Kamenjak“ Rijeka povodom njihovog dana osnivanja Društva, kada svoj rođendan oni obilježavaju tradicionalnim usponom na Kamenjak.

Okupljanje je do **7.00** sati na parkiralištu kod spomenika Hrvatskim braniteljima na raskrižju Zagrebačke i Bistričke ulice u Sesvetama. Vožnja autobusa autocestom Zagreb – Rijeka do čvora Delnice, te nastavak vožnje starom cestom preko Gornjeg Jelenja u smjeru Rijeke do početka markirane staze za Kamenjak. Susret s planinarima PD „Kamenjak“ nakon čega slijedi pješački uspon na Veliki Kamenjak (837 m), a potom na Mali Kamenjak (771 m). Povratak do autobusa istom stazom. Ukupno hodanje oko 2 do 3 sata. Poslije planinarskog dijela nastavak druženja u gostioni PUTNIKU kod Grobničkog polja.

KAMENJAK je imponantan kameni vrh - osamljena skupina strmih vapnenačkih litica što se dižu iz šume iznad istočne strane Grobničkog polja, a koji vidimo vozeći se starom riječkom cestom između Gornjeg Jelenja i Rijeke. Sastavljen je od tri vrha, najviši je srednji vrh (837 m), najniži zapadni (685 m), a najljepši jugoistočni (771 m). Karakteristika ovog vrha je lagani uspon lijepo sačuvanom mulatijerom, koja je podignuta u vremenima kad je ovo područje bilo granično između Kraljevine Jugoslavije i Italije. Staza podignuta u vojne svrhe danas olakšava pristup brojnim izletnicima željnih nezaboravnih pogleda na Gorski kotar, Kvarner i Grobničko polje.

ZAHTEVNOST HODANJA: tehnički nije zahtjevno; kondicijski umjereno teško

OPREMA: planinarske cipele, štapovi za hodanje, zaštita od kiše/snijega, zamjenska odjeća, baterijska svjetiljka i ostala oprema potrebna za jednodnevni izlet, ovisno o vremenskim uvjetima

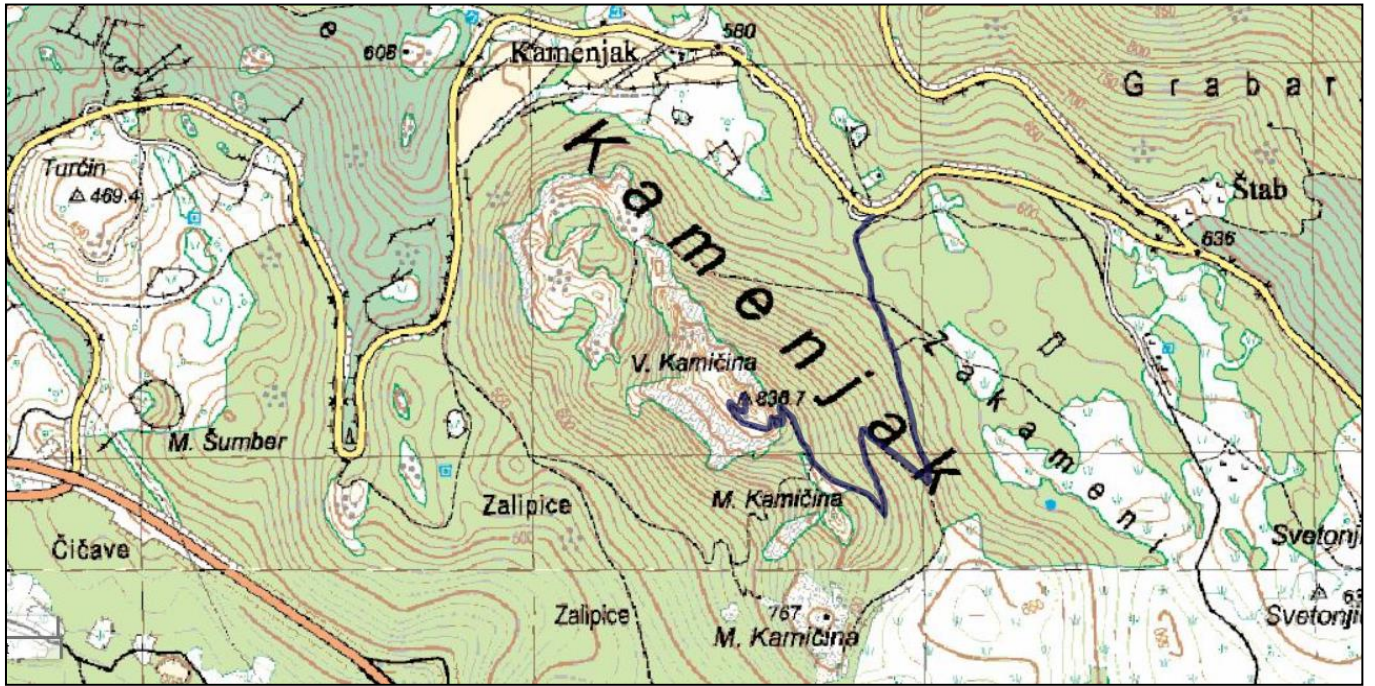
DOKUMENTI: planinarska iskaznica (s plaćenom markicom za 2016.), zdravstvena i osobna iskaznica

PREHRANA: iz ruksaka

TROŠAK IZLETA – PRIJEVOZ autobusom **110** kuna (na bazi 30 putnika)

PRIJAVE S UPLATAMA PRIJEVOZA: u tajništvu društva do **1.12.** ,odnosno do popune mjesta. Rezervacija prijevoza će se potvrditi ukoliko do **utorka, 6.12.** budu izvršene sve uplate.

ORGANIZATOR/VODIČ: **Vladimir Beštak**, 091/533 53 91 e-mail: vladimir.bestak@zagreb.hr
SUVODIČ: Jasminka Fabijančić, 099/5045 136






NIZgore!

**nekamo iz zagreba, gore! u planine!
sekcija za lutanje s planinama pri
HPD LIPA SESVETE**

Strahinjčica - KRUŽNA TURA

Podgora Krapinska (200 mnv) - Jelenske pećine (400 mnv) - Sušec (846 mnv) - Slon (445 mnv) - Podgora Krapinska

nedjelja, 18. prosinca 2016.



Strahinjčica se prostire od zapada prema istoku između potoka Krapinice na zapadnoj strani, Krapine na južnoj strani, Velikog i Sutinskog potoka na istočnoj strani. Od Ivanšćice je dijeli klanac Očura, a od Brezovice klanac Sutinsko. Njezina duljina iznosi oko 21 km, a širina sa bočnim brežuljcima od 10 do 12 km, dok se širina grebena kreće od 1 do 4 km.

Nema izrazitog vrha a najviša kota – 846 metara nalazi se na sjevernom grebenu nekoliko metara od stabla velike bukve. Kako je vrh – greben obrastao visokim stablima bukve s njega nema dobrog vidika. U profilu glavnog grebena od zapada prema istoku ističe se nekoliko uzvisina – vrhova: Slon 445 m, Gorjak 678 m, Goleš 685 m, Sušec – 846 m i Sekolje 738 m, a dalje od planine uzdižu se brdo Sv. Jakova – 474 m i Veternica – 511 m.

PLAN IZLETA

Polazak iz Sesveta, parkiralište kod T-coma, u nedjelju 18. prosinca 2016., u 7:30 sati.

Autocestom se vozimo do Krapine te još 10-tak minuta do Podgore Krapinske gdje ćemo popiti jutarnju kavu i odakle kreće naša tura.

Početak uspona je oko 9:30 sati. Uspon do vrha Sušec preko Jelenskih pećina i pl. kuće na Strahinjčici traje oko 2 sata. Na povratku s vrha odmorit ćemo se u pl. kući na Strahinjčici koju će nam otvoriti domaćini iz PD Strahinjčica. Kuća je opskrbljena pićem a **hranu svatko nosi za sebe**. Malo ćemo se proveseliti i na taj način obilježiti posljednji izlet sekcije ove, po broju izleta, uspješne godine.

Do Podgore ćemo se spustiti drugim putem, preko Slona, i za to će nam trebati još oko sat i pol.

Duljina rute je 10-tak km, a predviđeno vrijeme hodanja 4-5 sati.

PRIJEVOZ: osobnim automobilima.

HRANA: iz ruksaka. Ponesite dovoljno vode i termosicu s toplim čajem. Ne pretrpavajte ruksak!

OPREMA: klasična jesensko-zimska planinarska oprema, višeslojna; zaštita od eventualnih oborina i vjetra, kapa, rukavice. **Gojzerice su obavezne!** Ne zaboravite **čeonu svjetiljku i prvu pomoć!**
Obavezno je uz sebe imati planinarsku iskaznicu s plaćenom članarinom za 2016.!

KONDICIJSKA ZAHTJEVNOST: K2 – UMJERENO TEŠKO; 5 h hoda,

TEHNIČKA ZAHTJEVNOST: T1 – NE ZAHTJEVNO ; hodnja

Prijave prima Ante Miličević (098/787523, antemil@gmail.com) do srijede, 14. prosinca 2016. Prilikom prijave navedite jeste li spremni voziti svojim autom. Ukupni trošak prijevoza dijeli se na sve sudionike (ne uključujući vozače osobnih automobila).

Očekivani trošak po osobi je oko 70 kn.

VODIČI: Ante Miličević

Ivica Mihelčić (091/5510580, ivica_mihelcic@net.hr)