

**RTA ZELINA - GRADUNJE - M. BISTRICA
GROHOT - LIPA - SESVETE - ZELINA**
- Prosječna brzina kretanja
4,8 km/h
- Vrijeme provedeno na putu
20:38:42 h
- Duljina puta 100,80 km
- Ukupni uspon 2302 m





001 Polazak i povratak - Mundakova 1





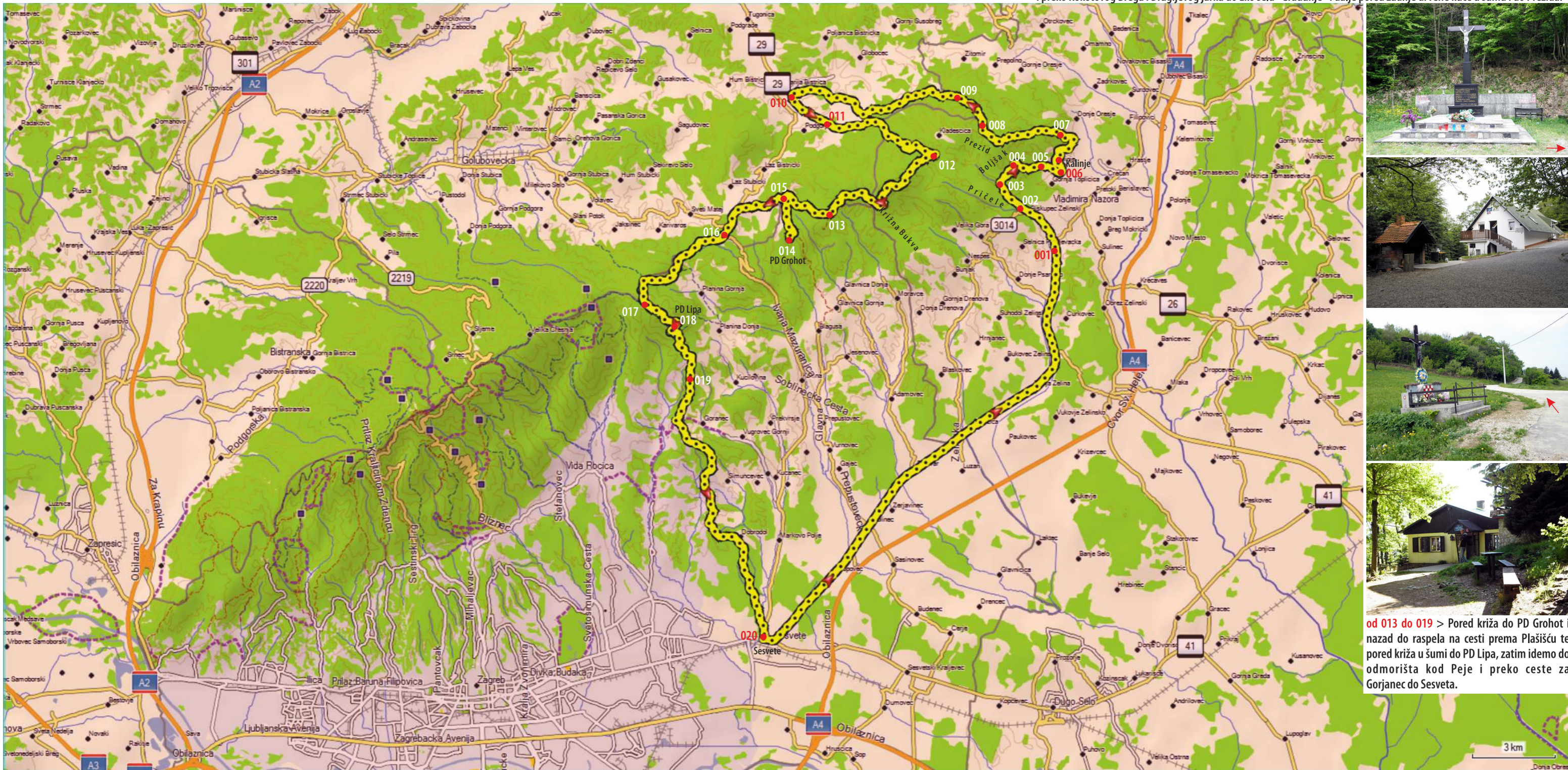
od 002 do 003 Pored vodosprema Sv. I. Zelina i skladišta »Trudbenik« u smjeru putokaza makadamom



004 do 007 Od skretanja za Vrtače pored lovačkog doma, kod Paje skrenuti lijevo i pored PD »Kalinje« uspon na Lazanice i preko Kokotovog Brega i Dragijevog jarka do Eko sela »Gradunje« i dalje pored zadnje drvene kuće u šumu i do Prezida.



od 013 do 019 > Pored križa do PD Grohot i nazad do raspela na cesti prema Plašiću te pored križa u šumi do PD Lipa, zatim idemo do odmorišta kod Peje i preko ceste za Gorjanec do Sesveta.



007 do 10 Po izlasku na Prezid do rotora i u smjerom putokaza kroz šumu pored grobova do prve kuće u Globočecu. Preko Eko sela u izgradnji pored raspela desno i nakon kuće lijevo u šumu do kalvarije na Mariji Bistrici.

011 do 012 Pored Podgorskog mlina po markacijama do Kladešćice /čeka/ i desno za Grohot 020 Dolazak do »Hrvatskih branitelja«