



Dragi svi,

Sinoć su počela predavanja u općoj planinarskoj školi. Foto reporteri su malo zakazali i nisu dostavili fotografije 😞

U Lipinom listu nalazi se poziv za promociju knjige pjesama našeg počasnog člana i nekadašnjeg predsjednika Branka Podolara. Ako imate vremena dođite i podržite našeg Branka.

Jasminka Fabijančić

PREGLED DOGAĐANJA U DRUŠTVU

Datum	Događaj	Napomena
16.ožujak 2025.	Staza Kamenih Stupi	Organizator: Željko Loucki za sekciju NIZgore!up!
23.ožujak 2025.	Skradski vrh	Obiteljski izlet – Organizator Vesna Šarić
28.-30.ožujak 2025.	Ferata Fortica Perunika	Organizator: Željko Loucki za sekciju NIZgore!up!
29.ožujak 2025.	Staza Malog Princa	Organizator: Kruno Mamić za Gorsku sekciju
30.ožujak 2025.	Strahinjčica - Trakošćan	Organizator: Goran Leko za Gorsku sekciju
5.travanj 2025.	Kanjon Male Paklenice	Organizator: Kruno Bošnjaković za Gorsku sekciju
5.-6. travanj 2025.	Cres - Lošinj	Organizatori: V.Beštak i J.Fabijančić za sekciju HAJ LIP
1.-4. svibanj 2025.	Planine Završlja ili Tropolja BiH	Organizatori: Kruno Mamić i Željko Kosalec za Gorsku sekciju
ožujak – lipanj 2025.	Opća planinarska škola	Organizator: za HPD LIPA Željko Kosalec
Tajništvo radi četvrtkom od 18.00 do 19.00 sati.		

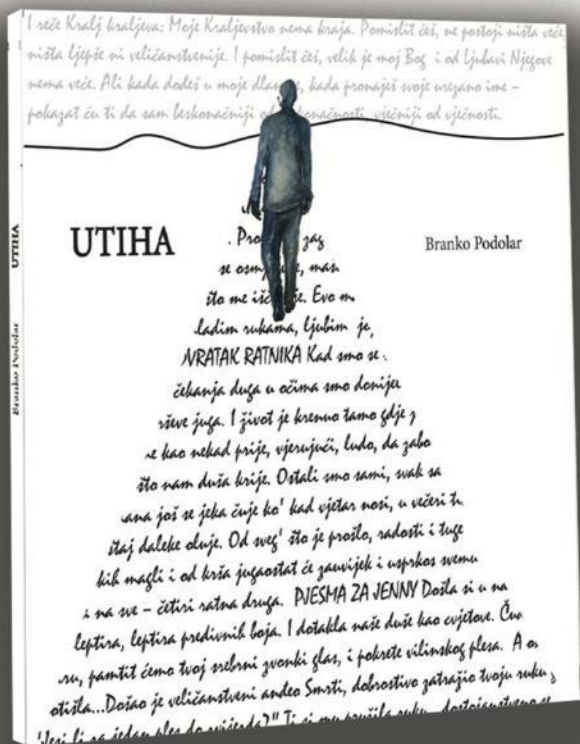
Čast nam je pozvati **Vas**
na promociju **knjige pjesama**

UTIHA
autora: **Branka Podolara**

koja će se održati **13. ožujka**
s početkom u **19,00 h**

Galerija **ZIPS-a**
Kelekova 2, Sesvete

Veselimo se Vašem dolasku!



Organizator: Udruga Zelene i plave Sesvete

Plaćanje članarine za 2025.godinu - iznosi godišnjih članarina:

	Kategorija
20 €	odrasli
10 €	godišnje djeca, učenici, studenti i umirovljenici
20 € 5 €	obiteljska članarina jedan roditelj za svako dijete do završetka školovanja, uključujući, redovne studente na fakultetu
40 € 5 €	obiteljska članarina dva roditelja za svako dijete do završetka školovanja, uključujući, redovne studente na fakultetu

Uplatu članarine je moguće izvršiti isključivo putem e-bankarstva ili općom uplatnicom.

(Članarina se ne može platiti u gotovini u tajništvu.)

Podaci za plaćanje:

Primatelj: **HPD LIPA Sesvete, Trg Dragutina Domjanića 6/II, Sesvete**
IBAN HR472360001101585359

U rubriku „poziv na broj primatelja“ obavezno upišite **vaš OIB broj**

Rubriku „model“ ostavite praznu (ili unesite 99 ako aplikacija zahtijeva broj)

Svrha uplate: članarina za 2025 .godinu, navesti ime i prezime osoba za koje se plaća članarina

Ako uplaćujete obiteljsku članarinu obavezno je upisati imena djece.

Sa članskom iskaznicom i dokazom o uplati dođite u tajništvo u uredovno vrijeme četvrtkom od 18.00 do 19.00 sati; u člansku iskaznicu će vam biti zalijepljena markica HPS-a

Prilikom dolaska u tajništvo (kod učlanjenja) donosite:


- Dokaz da ste transakciju proveli
- Ispunjene pristupnice. Za svaku osobu ispunjava se posebno pristupnica.
- Izjave za maloljetnu djecu koje potpisuje isključivo jedan od roditelja.

Prijavi se u opću

PLANINARSKU ŠKOLU!

OŽUJAK - LIPANJ 2025.

predavanja - utorkom u 18:00 sati



**HPD LIPA
SINCE 1952**



voditelj škole Željko Kosalec
Tel: 092/2944-771
zelj kokosalec@gmail.com

ČVRSNICA I VRAN











KLAMARUŠA - STAZA KAMENIH STUPI 16. 03. 2025.



Staza kamenih stupi je oživljeni stari put kroz brdo Klamarušu, koji se nadvio nad selo Baretići u blizini Grižana, a koji je u minulim vremenima bio jedna od poveznica naseljenih mjesta sa šumskim predjelima. Duž staze otkriva se prekrasan krajolik, te prirodni i kulturno-povijesni spomenici.

Riječ je o kružnoj stazi koja počinje i završava u centru Grižana. Duga je oko 10-ak kilometara, savladava 380 m visinske razlike, a na njoj se nalazi preko 1.300 isklesanih ili ugrađenih u stijene kamenih stepenica (stupi). Staza je stoga, osim turističkog, također i rekreativnog karaktera, a svaki posjetitelj koji je prođe saznat će i zanimljive priče iz ne tako daleke povijesti kada je bila jedna od glavnih poveznica između šumskih predjela i spomenutih mjesta. Njome su, ali i drugim stazama na tom području, stanovnici vinodolskih sela nosili grožđe, smokve i trešnje, u II. svjetskom ratu i sol, te ih na području Gorskog kotara mijenjali za žito, krumpir i grah.

Polazak iz Sesveta (okupljalište kod spomenika) nedjelja 16.03. 2025. u 8h.

Vozimo se iz Sesveta – Lučko – Oštrovica – Križišće - Grižane

Vožnja do Grižana u trajanju od 2,5 sata. Nakon kraće okrijepe krećemo na stazu kamenu stupi (4 – 5 sata hoda). Ručak iz ruksaka. Povratak u Zagreb je u večernjim satima.

KONDICISKA ZAHTJEVNOST	K1-LAGANO DO 5 SATI HODA
TEHNIČKA ZAHTJEVNOST	T1-NE ZAHTJEVNO , hodanje bez upotrebe ruku i pomagala

Namirnice hrana i piće: iz ruksaka

Obavezna oprema: uobičajena planinarska, slojevita odjeća, zaštita od eventualnih oborina, vjetra i sunca, čeona svjetiljka, prva pomoć,

Preporučena dodatna oprema : hodaći štapovi, fotoapararat

Prilog troškova prijevoza po osobi : 30.00 eura

Organizator i vodič izleta : Željko Loucki - mob. 091/5443339

KLASIFIKACIJA PLANINARSKOG IZLETA/TURE/POHODA/USPONA	
KONDICISKA ZAHTJEVNOST	TEHNIČKA ZAHTJEVNOST
K1-LAGANO DO 5 SATI HODA K2-UMJERENO TEŠKO 5 - 7 SATI HODA K3-TEŠKO 7 – 9 SATI HODA K4-VRLO TEŠKO 9I VIŠE SATI HODA	T1-NE ZAHTJEVNO , hodanje bez upotrebe ruku i pomagala T2-UMJERENO ZAHTJEVNO hodanje uz povremenu upotrebu ruku T3-ZAHTJEVNO povremeno penjanje uz upotrebu ruku i pomagala(klinovi čelična užad) ZIMI upotreba dereza i cepina po potrebi T4-VRLO ZAHTJEVNO duže i zahtjevne dionice osiguranih puteva(klinovi, čelična užad) ozbiljno penjanje ZIMI konstantna upotreba dereza i cepina

OBAVIJESTI I UPUTE SUDIONICIMA IZLETA

Sudionik izleta je svojom prijavom za sudjelovanjem na izletu potvrdio:

- 1) da je upoznat sa svim detaljima izleta, da je zdrav i da nema kronične bolesti koje nije prijavio vodiču izleta, te da je psihofizički spreman za napore na izletu,
- 2) da će slušati sve u dobroj namjeri izrečene upute vodiča na terenu, te da svojim djelovanjem neće ugrožavati druge sudionike izleta.
- 3) da pristupa izletu na vlastitu odgovornost. U slučaju loših vremenskih uvjeta, vodič ima pravo promijeniti rutu ili otkazati izlet.

Zbog premalog broja prijavljenih sudionika izleta s plaćenom akontacijom troškova izleta, izlet se može otkazati odmah po zaključenju liste sudionika izleta. Uplaćeni novac sudionicima izleta se vraća. Ostavlja se mogućnost vodiču izleta da s prijavljenim sudionicima izleta dogovori drugo prijevozno sredstvo (manji autobus, kombi, osobni automobili ...) te korigira troškove izleta ako je potrebno.

Zbog nepovoljnih vremenskih uvjeta na terenu, izlet se može otkazati najkasnije 12 sati prije polaska na izlet. Organizator je dužan o otkazivanju izleta odmah obavijestiti sve sudionike izleta. Uplaćeni novac sudionicima izleta se vraća.

Sudionik izleta može otkazati sudjelovanje na izletu do 5 (pet) dana prije polaska na izlet s mogućnošću povrata uplaćenog novca. Ako se izlet otkazuje zadnja 4 (četiri) dana prije polaska na izlet, povrat uplaćenog novca nije moguć. Ukoliko se radi o višednevnim izletima otkazivanje sudjelovanja je moguće najkasnije 14 dana prije održavanja izleta uz povrat uplaćenog novca. Ukoliko se izlet otkazuje do 7 dana prije održavanja izleta moguć je povrat 50% uplaćenog iznosa. Nakon toga povrat novca moguć je samo u slučaju kada sudionik izleta pronađe zamjenu. Sudionik izleta može za sebe pronaći zamjenu, no o tome mora obvezno obavijestiti vodiča / organizatora izleta.

Vodič prije polaska na izlet provjerava opremu sudionika izleta; ako netko nema opremu u skladu s zahtjevima iz najave izleta, vodič je dužan takvoj osobi zabraniti sudjelovanje na izletu. Prethodno uplaćeni troškovi se ne vraćaju.

Vodič prije polaska na izlet provjerava zdravstveno i psihofizičko stanje sudionika izleta; ako ustanovi da netko od prijavljenih sudionika neće moći izdržati napore predviđenog puta može takvoj osobi zabraniti sudjelovanje na izletu. Prethodno uplaćeni troškovi se ne vraćaju.

Zbog iznenada pogoršanih vremenskih uvjeta na terenu vodič ima pravo promijeniti smjer kretanja i krajnje odredište, odnosno može prekinuti odvijanje izleta.

Zbog problema sa zdravstvenim stanjem pojedinih sudionika izleta vodič donosi optimalne odluke: određuje sudionike izleta koji će se pobrinuti za ugroženog člana, odnosno, u krajnjoj nuždi, prekida izlet.

Sudionik izleta mora biti član Hrvatskog planinarskog saveza s plaćenom članarinom za tekuću godinu. Člansku iskaznicu mora imati sa sobom za vrijeme izleta.

(napisano prema odredbama Pravilnika o organiziranju i vođenju izleta HPD LIPA SESVETE)



HPD
LIPA SESVETE od 1860.

Trg Dragutina Domjanića 6/II

10360 Sesvete

www.hpdlipa.hr

hpdlipa.sesvete@hps.hr

Sesvete, 25.02.2025.

HRVATSKO PLANINARSKO DRUŠTVO "LIPA" SESVETE

Pozivamo vas na

OBITELJSKI izlet HPD LIPA



GORSKI KOTAR



SKRADSKI VRH

nedjelja, 23. ožujka 2025.

Okupljanje je do **6.50** sati na parkiralištu kod spomenika Hrvatskim braniteljima na raskrižju Zagrebačke i Bistričke ulice u Sesvetama. Polazak autobusa je u **7.00** sati. Vožnja autocestom Zagreb - Rijeka do izlaza Ravna gora pa dalje starom cestom do Skrada u koji dolazimo do 9.00 sati.

Skradski vrh (1043 m), uzdigao se nad Skradom. U naravi on je strma i šumovita planina koja dominira nad Skradom. Do vrha vodi dobro markirana staza okružena bukovom šumom. Na Skradskom vrhu nalazi se kapelica Marijina uznesenja na nebo sagrađena početkom prošlog stoljeća. Obnovljena je 1994. godine i tamo se na Veliku Gospu svake godine tradicionalno održava sveta misa. S gornjeg se ruba strme livade otvara vidik prema južnijem dijelu Gorskog kotara, dok sa vrha nema nikakvih vidika. Označen je betonskim stupićem na kojem je planinarski žig i metalni tuljac s upisnom knjigom.

U **9.30** sati slijedi planinarenje Kružnom stazom: Skrad – Kavranova stijena – Skradski vrh (KT HPO, 1043 m)– vidikovac Perić – Skrad, s povratkom do 12.30 sati

Prije izgradnje Lujzinske ceste 1811. **Skrad** je bio tek kmetsko naselje sa samo 13 kuća i 14 obitelji. Nova prometnica je oživjela mjesto te se 1841. u Skradu otvara prvo prenoćište. Ta zgrada se danas ubraja u jedne od vrednijih povijesnih građevina Gorskog kotara. Nakon izgradnje željeznice, Skrad postaje sve popularniji. Početkom 20. stoljeća postaje turističko odredište u koje ljudi dolaze na oporavak i liječenje bolesti dišnih organa.

Povratkom u Skrad slijedi pol satna vožnja do Centra za posjetitelje "Velike zvijeri" u Staroj Sušici (<https://centar-velikezvijeri.eu/>), uz razgled postave.

Centar za posjetitelje Velike zvijeri u Staroj Sušici mjesto je gdje možete saznati zanimljive činjenice o medvjedu, vuku i risu. Njegov multimedijalni postav, pružajući osjećaj šumskog okružja, spoj je klasičnog i modernog pristupa interpretacije Gorskog kotara, koji kroz mijene godišnjih doba, uvodi posjetitelja u čaroban i skriven svijet velikih zvijeri.

U 14.30 sati odlazak u restoran „Bijela ruža“ na zajednički ručak i okrijepu.
Polazak za Sesevete u **17.00** sati.

UKUPNO VRIJEME HODANJA: oko **3,5 sati**. Tehnički nije zahtjevno; kondicijski umjereno teško

PLANINARSKA OPREMA: planinarske cipele, zaštita od kiše/snijega i vjetra, kapa, zamjenske tenisice i odjeća, štapovi za hodanje, te ostala oprema za jednodnevni izlet, ovisno o vremenskim uvjetima.

DOKUMENTI: osobna i zdravstvena iskaznica, te **planinarska iskaznica s markicom za 2025.**

PREHRANA: iz ruksaka i u ugostiteljskom objektu „Bijela ruža“ u Ravnoj gori (informacije kod organizatora).

UDIO - prilog u trošku izleta: **18 eura** po roditelju/odraslom;
8 eura za dijete (treće dijete iz obitelji besplatno).

OSTALI TROŠKOVI: Centar za posjetitelje "Velike zvijeri". Grupna ulaznica: **2,5 €** - djeca; **3,5 €** – odrasli (plaća se davatelju usluge)

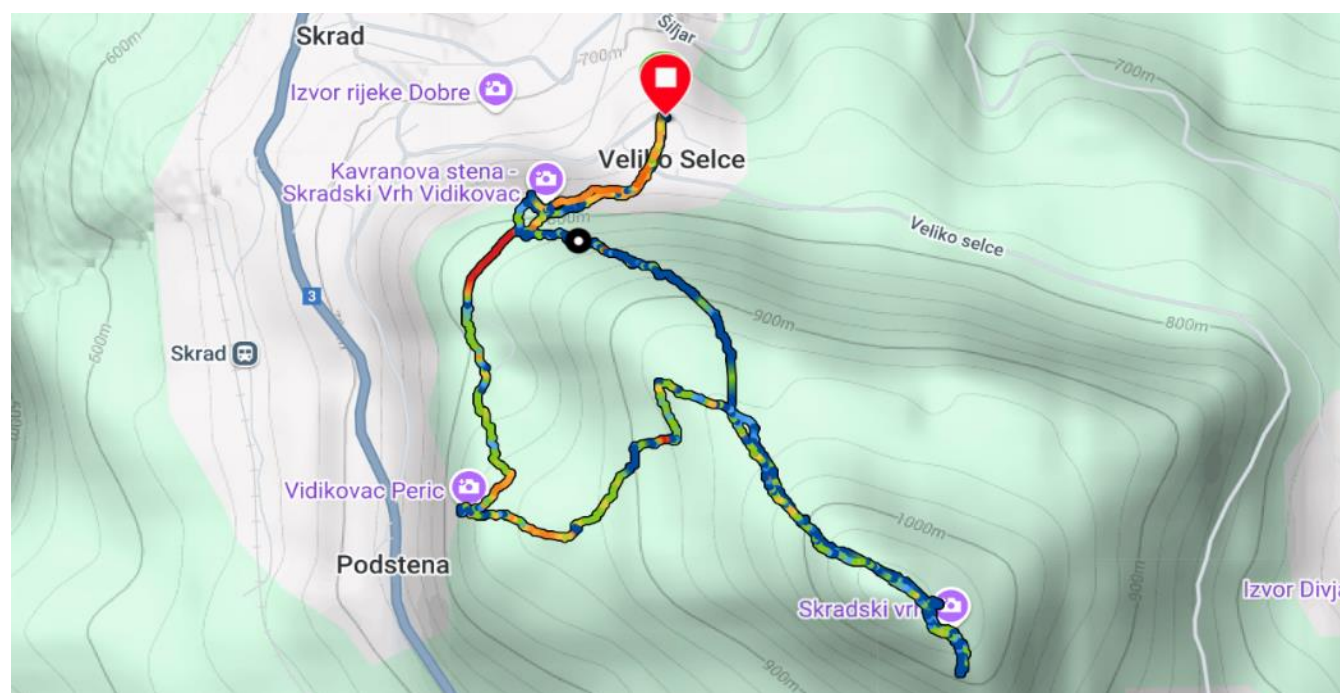
PRIJAVE S UPLATAMA: u tajništvu Društva do četvrtka, **13. ožujka**, odnosno do popune mjesta.

ORGANIZATOR IZLETA: Vesna Šarić 091/3660 430, vesnasaric.retkovec@gmail.com

VODIČI NA TERENU: Katarina Janković i Goran Leko

STRUČNI VODIČ: Zlatko Svetličić

Napomena: Odazivom na izlet svaki pojedinac potvrđuje da ispunjava zdravstvene i psihofizičke uvjete za sigurno sudjelovanje na istom, da izletu pristupa na osobnu odgovornost te da će se u skladu s planinarskom etikom pridržavati plana izleta, odluka i uputa vodiča. Vodič ima pravo izmjene programa izleta obzirom na objektivne okolnosti na terenu.



Trasa hodnje



OBAVIJESTI I UPUTE SUDIONICIMA IZLETA

Sudionik izleta je svojom prijavom za sudjelovanjem na izletu potvrdio:

- 1) da je upoznat sa svim detaljima izleta, da je zdrav i da nema kronične bolesti koje nije prijavio vodiču izleta, te da je psihofizički spreman za napore na izletu,
- 2) da će slušati sve u dobroj namjeri izrečene upute vodiča na terenu, te da svojim djelovanjem neće ugrožavati druge sudionike izleta.
- 3) da pristupa izletu na vlastitu odgovornost. U slučaju loših vremenskih uvjeta, vodič ima pravo promijeniti rutu ili otkazati izlet.

Zbog premalog broja prijavljenih sudionika izleta s plaćenom akontacijom troškova izleta, izlet se može otkazati odmah po zaključenju liste sudionika izleta. Uplaćeni novac sudionicima izleta se vraća. Ostavlja se mogućnost vodiču izleta da s prijavljenim sudionicima izleta dogovori drugo prijevozno sredstvo (manji autobus, kombi, osobni automobili ...) te korigira troškove izleta ako je potrebno.

Zbog nepovoljnih vremenskih uvjeta na terenu, izlet se može otkazati najkasnije 12 sati prije polaska na izlet. Organizator je dužan o otkazivanju izleta odmah obavijestiti sve sudionike izleta. Uplaćeni novac sudionicima izleta se vraća.

Sudionik izleta može otkazati sudjelovanje na izletu do 5 (pet) dana prije polaska na izlet s mogućnošću povrata uplaćenog novca. Ako se izlet otkazuje zadnja 4 (četiri) dana prije polaska na izlet, povrat uplaćenog novca nije moguć. Ukoliko se radi o višednevnim izletima otkazivanje sudjelovanja je moguće najkasnije 14 dana prije održavanja izleta uz povrat uplaćenog novca. Ukoliko se izlet otkazuje do 7 dana prije održavanja izleta moguć je povrat 50% uplaćenog iznosa. Nakon toga povrat novca moguć je samo u slučaju kada sudionik izleta pronađe zamjenu. Sudionik izleta može za sebe pronaći zamjenu, no o tome mora obvezno obavijestiti vodiča / organizatora izleta.

Vodič prije polaska na izlet provjerava opremu sudionika izleta; ako netko nema opremu u skladu s zahtjevima iz najave izleta, vodič je dužan takvoj osobi zabraniti sudjelovanje na izletu. Prethodno uplaćeni troškovi se ne vraćaju.

Vodič prije polaska na izlet provjerava zdravstveno i psihofizičko stanje sudionika izleta; ako ustanovi da netko od prijavljenih sudionika neće moći izdržati napore predviđenog puta može takvoj osobi zabraniti sudjelovanje na izletu. Prethodno uplaćeni troškovi se ne vraćaju.

Zbog iznenada pogoršanih vremenskih uvjeta na terenu vodič ima pravo promijeniti smjer kretanja i krajnje odredište, odnosno može prekinuti odvijanje izleta.

Zbog problema sa zdravstvenim stanjem pojedinih sudionika izleta vodič donosi optimalne odluke: određuje sudionike izleta koji će se pobrinuti za ugroženog člana, odnosno, u krajnjoj nuždi, prekida izlet.

Sudionik izleta mora biti član Hrvatskog planinarskog saveza s plaćenom članarinom za tekuću godinu. Člansku iskaznicu mora imati sa sobom za vrijeme izleta.

(napisano prema odredbama Pravilnika o organiziranju i vođenju izleta HPD LIPA SESVETE)

HRVATSKO PLANINARSKO DRUŠTVO "LIPA" SESVETE

Trg Dragutina Domjanića 6/II
10360 Sesvete

www.hpdlipa.hr

Sesvete, 03.03.2025.

Pozivamo vas na planinarski izlet

Velebit, Crnopac - Put Malog Princa subota 29.03.2025.



Gorska Sekcija vodi vas 29.03.2025. na jednu od najatraktivnijih i najljepših planinarskih staza **Put Malog Princa**. Smještena je na južnom dijelu Velebita, u blizini planinarskog skloništa Crnopac. Prolazi kroz Park Prirode Velebit, a vodi na vrh Bili Kuk (1171). Staza obiluje čudnovatim kamenim tvorbama; Dvori, Konoba, Niska vrata, Dvorska vrata, Zdenkova jama, Šušnjevac, Slipi klanac, Tisni klanac, Podkuk, Krivi klanac, Tonkina vrata, Stankina vrata, Kičma (osigurana sajlom) te posljednja i najljepša Nebeska vrata. Na postojanju ove staze treba zahvaliti zadarskom planinaru **Slavku Tomerlinu Tateku** koji je zajedno sa Zdenkom Morovićem (po kojemu je Zdenkova jama i dobila ime) oklinčao i markirao stazu.

Ova poučna staza spada među zahtjevnije penjačke staze u odnosu na druge staze u Hrvatskoj, iako u promjeru ima samo 600 m potrebno je više od 3-4 sata za obilazak.

PLAN IZLETA:

Polazak iz Sesveta-parkiralište kod T-coma, 29.03.2025, 6:00. h. vozimo se autocestom A1 do Sv. Roka usputno stajemo na kavu na odmorištu Zir, a zatim silazimo sa autoceste te nastavljamo dalje lokalnom cestom put Gračaca. Na kružnom toku u Gračacu se odvajamo na cestu koja vodi preko Velebita do pred tunel na vrhu. Tu se parkiramo i oko 9 sati krećemo put Crnopca i Tatekove kolibe. Na Tatekovojoj kolibi radimo pauzu za odmor i ručak a zatim krećemo na kružnu stazu Put malog princa. Po prelasku staze ponovno ćemo napraviti pauzu te krenuti prema našoj polaznoj točki gdje smo parkirali aute i Sesvetama. U Sesvete se vraćamo u večernjim satima.

UKUPNO VRIJEME HODANJA: oko 8 sati, 8 km, te savladavamo 800 mnv.

T3-Tehnički zahtjevno;

K2-Kondicijski srednje teško.

Kondicijska zahtjevnost:

K1 - lagano (visinska razlika manja od 500 m)

K2 - srednje teško (visinska razlika od 500 do 1000 m)

K3 - teško (visinska razlika od 1000 do 1300 m)

K4 - vrlo teško (visinska razlika veća od 1300 m)

Tehnička zahtjevnost:

T1 - nije zahtjevno (bez upotrebe ruku i pomagala)

T2 - srednje zahtjevno (povremena upotreba ruku za lagano penjanje)

T3 - zahtjevno (povremeno penjanje uz upotrebu ruku i pomagala - viaferrata, a zimi povremena upotreba dereza i cepina)

T4 - vrlo zahtjevno (duže i zahtjevnije dionice osiguranih putova, a zimi konstantna upotreba dereza i cepina)

PLANINARSKA OPREMA: standardna planinarska oprema, planinarske cipele, rezervna odjeća za preobući, štapovi za hodanje, te ostala oprema za jednodnevni izlet, ovisno o vremenskim uvjetima na terenu.

DOKUMENTI: osobna i zdravstvena iskaznica, te planinarska iskaznica s važećom markicom za tekuću godinu.

PREHRANA: iz ruksaka

PRIJEVOZ: osobni automobili, planirani udio u troškovima prijevoza 35 Eura.

ORGANIZATOR/VODIČ: Kruno Mamić 092 331 2512

OBAVIJESTI I UPUTE SUDIONICIMA IZLETA

Sudionik izleta je svojom prijavom za sudjelovanjem na izletu potvrdio:

- 1) da je upoznat sa svim detaljima izleta, da je zdrav i da nema kronične bolesti koje nije prijavio vodiču izleta, te da je psihofizički spreman za napore na izletu,
- 2) da će slušati sve u dobroj namjeri izrečene upute vodiča na terenu, te da svojim djelovanjem neće ugrožavati druge sudionike izleta.
- 3) da pristupa izletu na vlastitu odgovornost. U slučaju loših vremenskih uvjeta, vodič ima pravo promijeniti rutu ili otkazati izlet.

Zbog premalog broja prijavljenih sudionika izleta s plaćenom akontacijom troškova izleta, izlet se može otkazati odmah po zaključenju liste sudionika izleta. Uplaćeni novac sudionicima izleta se vraća. Ostavlja se mogućnost vodiču izleta da s prijavljenim sudionicima izleta dogovori drugo prijevozno sredstvo (manji autobus, kombi, osobni automobili ...) te korigira troškove izleta ako je potrebno.

Zbog nepovoljnih vremenskih uvjeta na terenu, izlet se može otkazati najkasnije 12 sati prije polaska na izlet. Organizator je dužan o otkazivanju izleta odmah obavijestiti sve sudionike izleta. Uplaćeni novac sudionicima izleta se vraća.

Sudionik izleta može otkazati sudjelovanje na izletu do 5 (pet) dana prije polaska na izlet s mogućnošću povrata uplaćenog novca. Ako se izlet otkazuje zadnja 4 (četiri) dana prije polaska na izlet, povrat uplaćenog novca nije moguć. Ukoliko se radi o višednevnim izletima otkazivanje sudjelovanja je moguće najkasnije 14 dana prije održavanja izleta uz povrat uplaćenog novca. Ukoliko se izlet otkazuje do 7 dana prije održavanja izleta moguć je povrat 50% uplaćenog iznosa. Nakon toga povrat novca moguć je samo u slučaju kada sudionik izleta pronađe zamjenu. Sudionik izleta može za sebe pronaći zamjenu, no o tome mora obvezno obavijestiti vodiča / organizatora izleta.

Vodič prije polaska na izlet provjerava opremu sudionika izleta; ako netko nema opremu u skladu s zahtjevima iz najave izleta, vodič je dužan takvoj osobi zabraniti sudjelovanje na izletu. Prethodno uplaćeni troškovi se ne vraćaju.

Vodič prije polaska na izlet provjerava zdravstveno i psihofizičko stanje sudionika izleta; ako ustanovi da netko od prijavljenih sudionika neće moći izdržati napore predviđenog puta može takvoj osobi zabraniti sudjelovanje na izletu. Prethodno uplaćeni troškovi se ne vraćaju.

Zbog iznenada pogoršanih vremenskih uvjeta na terenu vodič ima pravo promijeniti smjer kretanja i krajnje odrediše, odnosno može prekinuti odvijanje izleta.

Zbog problema sa zdravstvenim stanjem pojedinih sudionika izleta vodič donosi optimalne odluke: određuje sudionike izleta koji će se pobrinuti za ugroženog člana, odnosno, u krajnjoj nuždi, prekida izlet.

Sudionik izleta mora biti član Hrvatskog planinarskog saveza s plaćenom članarinom za tekuću godinu. Člansku iskaznicu mora imati sa sobom za vrijeme izleta.

FERATA FORTICA PERUNIKA 28. - 30. 03. 2025.



Ovaj uspon po ferrati zanimljiv je po tome što cijelo vrijeme prolazi grebenom, pa predstavlja pravu atrakciju jer je nalik na minijaturne alpske ferrate. Sve što se više penjemo svakim korakom vidici su širi i ljepši. Ferrata je solidno napravljena nije teška ni krušljiva, a vidici su prekrasni. Neprekidna dužina ferrate je 400 m. Započinje od Kapelice s 15 m i završava na 250 m. Visinska razlika 235 m. Vrijeme uspona okvirno 45 minuta. Drugi dio ferrate prolazi sjeveroistočnom stranom podno tvrđave Fortice

Omiška Dinara, obalno gorje Dinarskog planinskog lanca ili Dinarida uzdiže se iznad Omiša. Ova mala srednjo-dalmatinska planina duga je 16 km i široka 1 km, s najvišim vrhom Imer - Kulom 864 m. Proteže se od Omiša do planinskog prijevoja Dubci. Ona je prirodni nastavak Poljičke planine razdijeljene rijekom Cetinom u davnoj geološkoj prošlosti. Dok je sjeverni i sjeverozapadni dio planine strm i ograđen kanjonom Cetine, koji je dijeli od Mosora i Poljičke planine, južni i jugozapadni dio se postupno spušta do mora i veže s Biokovom na prijevoju Dubci kod Vruje. Pored mnogobrojnih planinarskih staza, visoke stijene kanjona Cetine su poznata penjališta u kojima se nalazi više od 50 smjerova različitih težina za slobodne penjače.

Nadaleko ne postoji ovakav mali prostor sa tako puno ljepote, izazova i odredišta koja su svako za sebe jedan čudesni svijet koji treba posjetiti i u njega zaviriti. Omiška Dinara, je jedinstveni spoj planine, mora i rijeke, kombinacija kamena, borove šume, lijepih vidika i bogate kulturne baštine. Priroda je ovdje bila izdašno kreativna, pa je i povijest ovog kraja izuzetno zanimljiva.



Polazak iz Sesveta (okupljalište kod spomenika) petak 28.03.2025. u 16h.

Vozimo se autocestom Lučko - Prgomet i dalje cestom do planinarskog doma Malačka gdje noćimo.

Subota polazak prema Omišu u 8h. Očekivani polazak na feratu oko 9,30h sam uspon traje oko 1h ovisi o veličini grupe do 2h. Obilazak Omiške tvrđave i povratak u Omiš. Nakon kraćeg odmora krećemo do polazne točke na feratu Perunika u Podstrani . Očekivani uspon traje oko 1h ovisi o veličini grupe do 2h. Povratak do planinarskog doma Malačka .

Nedjelja polazak u 8h do planinarske kuće pod Koludrom od kuda bi krenuli na Splitski klinčani put na Orlove stijene.

Na sve tri ferate moguć je uspon normalnom planinarskom stazom.

Planirani dolazak u Sesvete u kasnim večernjim satima.

KONDICISKA ZAHTJEVNOST	K1-LAGANO DO 5 SATI HODA
TEHNIČKA ZAHTJEVNOST	T4-VRLO ZAHTJEVNO duže i zahtjevne dionice osiguranih puteva(klinovi, čelična užad) ozbiljno penjanje ZIMI konstantna upotreba dereza i cepina

Obavezna oprema: pojas, kaciga, samo osiguravajući komplet ili ipsilon uobičajena planinarska, slojevita odjeća, zaštita od sunca, eventualnih oborina i vjetrova, kapa, rukavice, čona svjetiljka, prva pomoć,

Preporučena dodatna oprema : hodački štapovi, fotoapararat

Prilog troškova prijevoza po osobi : 70,00 eura

Noćenje: 30,00 eura

Hrana: u dom Malačka je mogući dogovor za zajedničku večeru i doručak Švedski stol

Organizator i vodič izleta : Željko Loucki - mob. 091/5443339

KLASIFIKACIJA PLANINARSKOG IZLETA/TURE/POHODA/USPONA	
KONDICISKA ZAHTJEVNOST	TEHNIČKA ZAHTJEVNOST
K1-LAGANO DO 5 SATI HODA K2-UMJERENO TEŠKO 5 - 7 SATI HODA K3-TEŠKO 7 – 9 SATI HODA K4-VRLO TEŠKO 9I VIŠE SATI HODA	T1-NE ZAHTJEVNO , hodanje bez upotrebe ruku i pomagala T2-UMJERENO ZAHTJEVNO hodanje uz povremenu upotrebu ruku T3-ZAHTJEVNO povremeno penjanje uz upotrebu ruku i pomagala(klinovi čelična užad) ZIMI upotreba dereza i cepina po potrebi T4-VRLO ZAHTJEVNO duže i zahtjevnije dionice osiguranih puteva(klinovi, čelična užad) ozbiljno penjanje ZIMI konstantna upotreba dereza i cepina

OBAVIJESTI I UPUTE SUDIONICIMA IZLETA

Prijava za izlete smatra se važećom kada je uplaćena akontacija (udio) za troškove navedena u najavi izleta. Visinu akontacije određuju organizatori, odnosno vodiči izleta, a ovisi o predviđenim ukupnim troškovima.

Sudionik izleta je svojom prijavom za sudjelovanjem na izletu potvrdio:

- 1) da je upoznat sa svim detaljima izleta, da je zdrav i da nema kronične bolesti koje nije prijavio vodiču izleta, te da je psihofizički spreman za napore na izletu,
- 2) da će slušati sve u dobroj namjeri izrečene upute vodiča na terenu, te da svojim djelovanjem neće ugrožavati druge sudionike izleta.
- 3) da pristupa izletu na vlastitu odgovornost. U slučaju loših vremenskih uvjeta, vodič ima pravo promijeniti rutu ili otkazati izlet.

Zbog premalog broja prijavljenih sudionika izleta s plaćenom akontacijom troškova izleta, izlet se može otkazati odmah po zaključenju liste sudionika izleta. Uplaćeni novac sudionicima izleta se vraća. Ostavlja se mogućnost vodiču izleta da s prijavljenim sudionicima izleta dogovori drugo prijevozno sredstvo (manji autobus, kombi, osobni automobili ...) te korigira troškove izleta ako je potrebno.

Zbog nepovoljnih vremenskih uvjeta na terenu, izlet se može otkazati najkasnije 12 sati prije polaska na izlet. Organizator je dužan o otkazivanju izleta odmah obavijestiti sve sudionike izleta. Uplaćeni novac sudionicima izleta se vraća.

Sudionik izleta može otkazati sudjelovanje na izletu do 5 (pet) dana prije polaska na izlet s mogućnošću povrata uplaćenog novca. Ako se izlet otkazuje zadnja 4 (četiri) dana prije polaska na izlet, povrat uplaćenog novca nije moguć. Ukoliko se radi o višednevnim izletima otkazivanje sudjelovanja je moguće najkasnije 14 dana prije održavanja izleta uz povrat uplaćenog novca. Ukoliko se izlet otkazuje do 7 dana prije održavanja izleta moguć je povrat 50% uplaćenog iznosa. Nakon toga povrat novca moguć je samo u slučaju kada sudionik izleta pronađe zamjenu. Sudionik izleta može za sebe pronaći zamjenu, no o tome mora obvezno obavijestiti vodiča / organizatora izleta.

Vodič prije polaska na izlet provjerava opremu sudionika izleta; ako netko nema opremu u skladu s zahtjevima iz najave izleta, vodič je dužan takvoj osobi zabraniti sudjelovanje na izletu. Prethodno uplaćeni troškovi se ne vraćaju.

Vodič prije polaska na izlet provjerava zdravstveno i psihofizičko stanje sudionika izleta; ako ustanovi da netko od prijavljenih sudionika neće moći izdržati napore predviđenog puta može takvoj osobi zabraniti sudjelovanje na izletu. Prethodno uplaćeni troškovi se ne vraćaju.

Zbog iznenada pogoršanih vremenskih uvjeta na terenu vodič ima pravo promijeniti smjer kretanja i krajnje odredište, odnosno može prekinuti odvijanje izleta.

Zbog problema sa zdravstvenim stanjem pojedinih sudionika izleta vodič donosi optimalne odluke: određuje sudionike izleta koji će se pobrinuti za ugroženog člana, odnosno, u krajnjoj nuždi, prekida izlet.

Sudionik izleta mora biti član Hrvatskog planinarskog saveza s plaćenom članarinom za tekuću godinu. Člansku iskaznicu mora imati sa sobom za vrijeme izleta.

(napisano prema odredbama Pravilnika o organiziranju i vođenju izleta HPD LIPA SESVETE)

Trg Dragutina Domjanića 6/II
10360 Sesvete
www.hpdlipa.hr
Sesvete, 19.02.2025.

Pozivamo vas na planinarski izlet STRAHINJČICA - TRAKOŠĆAN 30.03.2025.

STRAHINJČICA



Strahinjčica je planina u Hrvatskom zagorju. Na zapadu se razdvaja od Kostelskog gorja, dolina rječice Krapinice, na sjeveru je okružuju rijeke Žutnica i Bednja, istočno od Ivančice dijele je Očura, Veliki i Sutinski potok, a južno teče rijeka Krapina. Površine je oko 200 km². Naviši vrh Sušec nalazi se na srednjem grebenu a dosegao je visinu od 847 m. Ostali poznatiji vrhovi na Strahinjčici su Sakola ili Sekolje (740 m) i Gorjak (685 m).

TRAKOŠĆAN



Dvorac Trakošćan jedan je od najatraktivnijih dvoraca u Hrvatskoj nalazi se u Varaždinskoj Županiji, 12 km sjeveroistočno od Krapine 30 km jugozapadno od Varaždina; nadmorska visina 250 m. S oko 40.000 posjetitelja godišnje jedan je od najposjećenijih hrvatskih dvoraca. Prvi se put spominje u pisanim dokumentima još u 14. stoljeću. Od 1953 u dvorcu je stalna muzejska postava, koja osim vjerne rekonstrukcije ambijenata iz razdoblja obnove sadrži vrijedne primjerke baroknoga namještaja i sitnih predmeta. Dvorac je u vlasništvu Republike Hrvatske.

PROGRAM IZLETA: Okupljanje planinara do **7.00** sati na parkiralištu kod spomenika Hrvatskim braniteljima u Sesvetama. Planirana je vožnja autocestom u pravcu Krapine. Parkiramo u Podgori Krapinskoj oko 8:30, formiramo grupu te oko 9 krećemo preko Jelenskih pećina, Gorjaka do Planinarske kuće na Strahinjčici u trajanju od oko sat i pol. Nakon odmora i okrijepe u planinarskoj kući nastavljamo s usponom daljnjih nepunih sat vremena na najviši vrh Strahinjčice - Sušec 846 m, na kojemu možete udariti žig, ponijeti sa sobom tintu. Povratak istim putem natrag do Planinarske kuće na Strahinjčici i dalje do vozila. Nakon toga odlazak do Trakošćana, obilazak jezera Trakošćan i dvorca u trajanju nešto dužem od dva sata. Povratak u Sesvete planiran je u večernjim satima. Kondicijska zahtjevnost izleta je umjereno teška, ukupno vrijeme hoda je 5-6 sati, duljina staze na Strahinjčici je oko 10 km, na Trakošćanu oko 5 km.

OPREMA: standardna planinarska oprema: štapovi, kabanica, zaštita od sunca, čeona lamp a.

DOKUMENTI: osobna i zdravstvena iskaznica, te planinarska iskaznica s markicom za 2025. godinu.

PREHRANA: iz ruksaka i dovoljna količina vode.

PRIJEVOZ: osobnim automobilima ili autobusom, ovisno o broju sudionika. Prijave vodiču. Procijenjeni troškovi prijevoza su 15 EUR.

ORGANIZATOR/VODIČ: Goran Leko 095 925 4166.

OBAVIJEŠTI I UPUTE SUDIONICIMA IZLETA

Sudionik izleta je svojom prijavom za sudjelovanjem na izletu potvrdio:

- 1) da je upoznat sa svim detaljima izleta, da je zdrav i da nema kronične bolesti koje nije prijavio vodiču izleta, te da je psihofizički spreman za napore na izletu,
- 2) da će slušati sve u dobroj namjeri izrečene upute vodiča na terenu, te da svojim djelovanjem neće ugrožavati druge sudionike izleta.
- 3) da pristupa izletu na vlastitu odgovornost. U slučaju loših vremenskih uvjeta, vodič ima pravo promijeniti rutu ili otkazati izlet.

Zbog premalog broja prijavljenih sudionika izleta s plaćenom akontacijom troškova izleta, izlet se može otkazati odmah po zaključenju liste sudionika izleta. Uplaćeni novac sudionicima izleta se vraća. Ostavlja se mogućnost vodiču izleta da s prijavljenim sudionicima izleta dogovori drugo prijevozno sredstvo (manji autobus, kombi, osobni automobili ...) te korigira troškove izleta ako je potrebno.

Zbog nepovoljnih vremenskih uvjeta na terenu, izlet se može otkazati najkasnije 12 sati prije polaska na izlet. Organizator je dužan o otkazivanju izleta odmah obavijestiti sve sudionike izleta. Uplaćeni novac sudionicima izleta se vraća.

Sudionik izleta može otkazati sudjelovanje na izletu do 5 (pet) dana prije polaska na izlet s mogućnošću povrata uplaćenog novca. Ako se izlet otkazuje zadnja 4 (četiri) dana prije polaska na izlet, povrat uplaćenog novca nije moguć. Ukoliko se radi o višednevnim izletima otkazivanje sudjelovanja je moguće najkasnije 14 dana prije održavanja izleta uz povrat uplaćenog novca. Ukoliko se izlet otkazuje do 7 dana prije održavanja izleta moguć je povrat 50% uplaćenog iznosa. Nakon toga povrat novca moguć je samo u slučaju kada sudionik izleta pronađe zamjenu. Sudionik izleta može za sebe pronaći zamjenu, no o tome mora obvezno obavijestiti vodiča / organizatora izleta.

Vodič prije polaska na izlet provjerava opremu sudionika izleta; ako netko nema opremu u skladu s zahtjevima iz najave izleta, vodič je dužan takvoj osobi zabraniti sudjelovanje na izletu. Prethodno uplaćeni troškovi se ne vraćaju.

Vodič prije polaska na izlet provjerava zdravstveno i psihofizičko stanje sudionika izleta; ako ustanovi da netko od prijavljenih sudionika neće moći izdržati napore predviđenog puta može takvoj osobi zabraniti sudjelovanje na izletu. Prethodno uplaćeni troškovi se ne vraćaju.

Zbog iznenada pogoršanih vremenskih uvjeta na terenu vodič ima pravo promijeniti smjer kretanja i krajnje odredište, odnosno može prekinuti odvijanje izleta.

Zbog problema sa zdravstvenim stanjem pojedinih sudionika izleta vodič donosi optimalne odluke: određuje sudionike izleta koji će se pobrinuti za ugroženog člana, odnosno, u krajnjoj nuždi, prekida izlet.

Sudionik izleta mora biti član Hrvatskog planinarskog saveza s plaćenom članarinom za tekuću godinu. Člansku iskaznicu mora imati sa sobom za vrijeme izleta.

(napisano prema odredbama Pravilnika o organiziranju i vođenju izleta HPD LIPA SESVETE)



HRVATSKO PLANINARSKO DRUŠTVO "LIPA" SESVETE



Trg Dragutina Domjanića 6/II
10360 Sesvete
www.hpdlipa.hr
hpdlipa.sesvete@hps.hr

Sesvete, 10.02.2025.

SEKCIJA DRUŠTVENIH IZLETA „HA LIP“

Poziva vas na dvodnevni planinarski izlet

OTOČKE OBILAZNICE



CRES - LOŠINJ

subota/nedjelja, 05. i 06. travnja 2025.

SUBOTA, 5. travnja

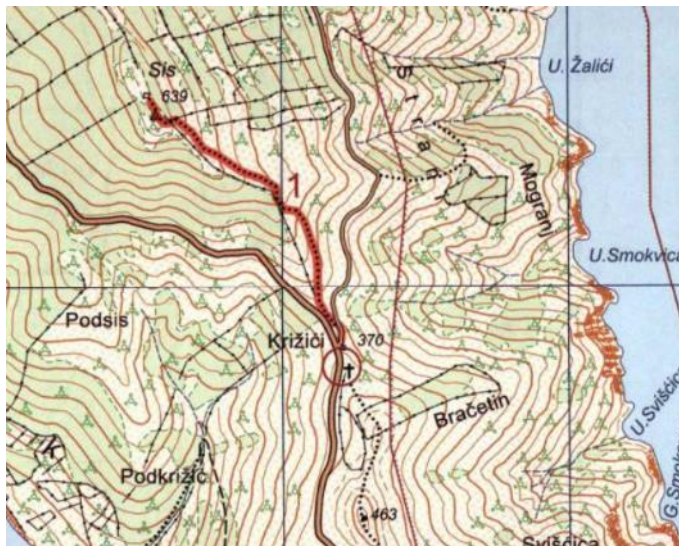
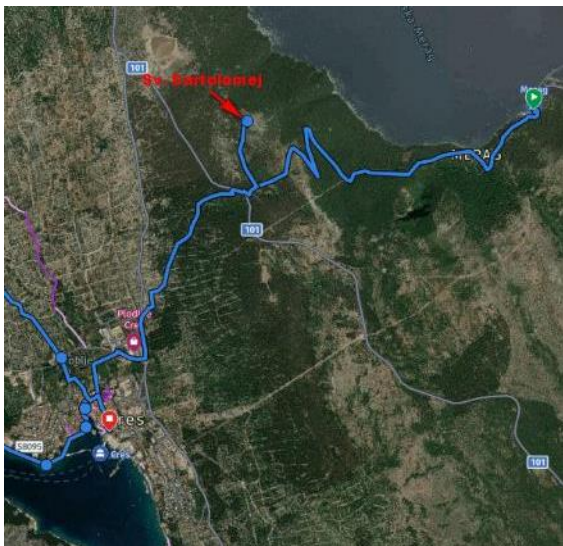
Sastanak u Sesvetama na parkiralištu kod spomenika Hrvatskim braniteljima do **5.20** sati. Polazak autobusa u **5.30**. Nakon cca 3 sata vožnje (uz jedno zaustavljanje) autocestom Zagreb – Rijeka, izlaz Oštrovica i preko otoka Krka dolazimo do trajektne luke Valbiska. Trajekt polazi u **9.15**. Vožnja trajektom do luke Merag na Cresu 25 min.

Otok Cres se nalazi na sjevernom dijelu Kvarnerskog zaljeva i pruža se u pravcu sjever-jug. Površinom je najveći (405,8 km²) otok na Jadranu. Dug je 66 km, širok od 2 do 12 km, dok dužina obalne crte iznosi 268 km. U povijesti je bio povezan s otokom Lošinjem tankom prevlakom, a kasnije je prokopan kanal kojim su otoci odvojeni. Cres je brdovit otok, a s vrhova Gorica (648 m) i Sis (639 m) pruža se jedinstven pogled na cijeli Kvarnerski zaljev. Obala otoka jest razvedena i obiluje mnogim uvalama i šljunkovitim plažama na svojem zapadnom i južnom dijelu, dok su sjeverni i istočni dio ovjenčani strmim i surovim stijenama.

Grupa A planinari od: trajektna luka - selo Merag – Meraška jama – vidikovac Sv. Bartolomej (314 m) s ruševinom crkvice – grad Cres, u trajanju od cca 2,5 sata laganog hoda od 7 km. Ostali (**grupa B**) nakon silaska s trajekta nastavlja vožnju autobusom do grada Cresa, razgledavanje i odmor do dolaska **grupe A**.

Slijedi vožnja do prijevoja Križići (najuži dio otoka) i od tuda zajedno krećemo na drugo planinarenje: Križići (371 m) - uspon na vrh Sis (639 m) te spust natrag na prijevoj (cca 2 sata).

Sis (639 m) - KT HPO, drugi je po visini vrh otoka Cresa. Vidik s vrha obuhvaća cijeli istočni i južni obzor. Osim Cresa, dobro se vide Velebit i planina Osorščica na Lošinju. Planinarska staza za uspon na vrh Sis počinje na izraženom cestovnom prijevoju zvanom Križić, gdje je otok Cres najuži, širok samo dva kilometra. Markacije vode najprije uz betonski zid izgrađen radi obrane od velikih udara vjetera te se strmo uspinju korak po korak uz suhozid, stoljetni podsjetnik na čovjekovu prisutnost. Za 45 minuta stiže se na vrh Sis. Tu se također nalazila prapovijesna gradina.



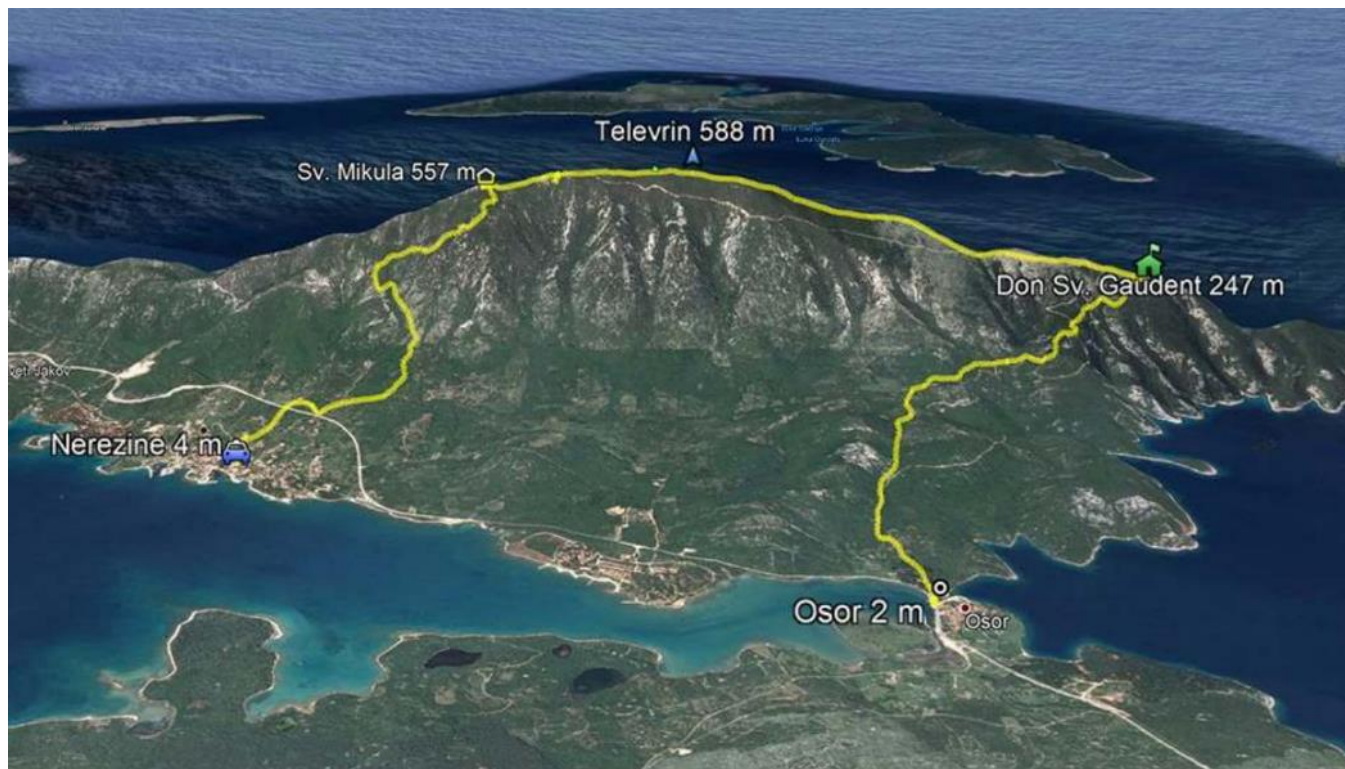
U popodnevним satima slijedi odlazak autobusom do smještaja u Nerezinama. Večera, druženje i noćenje.

NEDJELJA, 6. travnja

Nakon doručka i spremanja stvari u autobus odlazak do polazne točke za planinarenje na Osoršćicu. Krećemo u pravcu prijevoza Počivalice (246 mnv). Dalje nastavljamo do kapelice Sv.Mikul (557 mnv) - KT HPO, gdje je odmor i ručak iz ruksaka. Od kapelice grebenskim putem krećemo u pravcu vrha Televrin (589 mnv) i planinarske kuće Sv. Gaudent (274 mnv), te se spuštamo prema Osoru. Vrijeme hodanja oko 6 - 7 sati. Za slabije hodače postoji varijanta pješaćenja od Osora do planinarske kuće Sv. Gaudent i natrag u trajanju od 3 sata.

Lošinjsko otočje obuhvaća otok Lošinj (74,68 km²), te manje otoke: Unije (16,77 km²), Ilovik (5,88 km²), Susak (3,76 km²), Vele Srakane (1,17 km²), kao i niz mali otoka i otočića: Karbarus, Zabodarski, Murtar, Koludarc, Kozjak, Sv. Petar, Vele i Male Orjule, Palacol, Oruda, Trasorka, te Veli i Mali Osir, koji su prave oaze mira i kupanja. Glavna karakteristika lošinjske klime su blage zime i ne suviše vruća ljeta.

Na sjevernom dijelu otoka Lošinja pruža se više od 10 km dugačak greben **Osoršćice**. To je tipična krška planina vapnenačke građe sa svim obilježjima tipičnim za priobalne i otočne planine. U planinarskom je smislu zbog ljepote vidika, pristupačnosti te planinarskog doma na svojem hrptu Osoršćica jedna od najatraktivnijih planina hrvatskih otoka. Cresko-lošinjsko otočje zvalo se u antičko doba zajedničkim imenom Apsyrtides. Najviši vrh Televrin (589 mnv) nalazi se na zapadnoj strani Osoršćice.



Spilja sv.Gaudencija – Spilja u kojoj se sklonio osorski biskup Sv.Gaudencije pred progonom oholih osorskih plemića. Ovdje je boravio niz godina čineći pokoru, te je isprosi od Boga milost da na otocima Cresu i Lošinju nema zmija otrovnica, ako se koja i donese, odmah bi uginula.

Osor grad spomenik povijesti i kulture, do 15.st. glavni grad Cresa i Lošinja. Nekad sjedište biskupa. Umjetničke priredbe i poznate „Osorske glazbene večeri“ pretvaraju ovaj gradić za vrijeme ljetnih mjeseci u jedno od najživljih mjesta na otoku. S otokom Lošinjem povezan pokretnim mostom.

Nakon razgleda Osora, ručka u vlastitoj režiji i odmora, polazak autobusa prema trajektnoj luci Merag. Trajekt polazi u **17.30**. Dolazak u Sesvete oko **21.30** sati.

Predviđeno vrijeme hodanja: 1. dan - Cres 4,5 sata; 2. dan - Osoršćica 6-7 sati
Tehnički nije zahtjevno; kondicijski umjereno teško

Udio/prilog u troškovima prijevoza: **60 eura** (minimalni broj sudionika 30); **50 eura** (na 35 sudionika). Konačni iznos ovisit će o ukupnom broju sudionika i eventualnim troškovima u tijeku puta.

U ovaj iznos uključen je trošak prijevoza autobusom na relaciji Sesvete – Merag – Nerezine - Sesvete, trajekt Valbiska - Merag, prijevoz autobusom po otocima Cres i Lošinj.

SMJEŠTAJ: Hotel Manora, Mandalenska 26b, Nerezine, <https://www.manora-losinj.hr/hr>

Planirani troškovi smještaja: 54 do 64 eura (uključeno: 1 noćenje, večera i doručak), ovisno da li je smještaj u dvokrevetnoj ili trokrevetnoj sobi.

Plaća se individualno davatelju usluge (informacije kod vodiča).

PREHRANA: tijekom putovanja i planinarenja (ručak): hrana i piće iz ruksaka ili u ugostiteljskim objektima. Plaćanje individualno davateljima usluga. Za hodanje nositi 2 litre vode.

OPREMA: Planinarske cipele za hodanje po kršu, zaštita od kiše (pelerina, kišobran...), zaštita od sunca (kapa, sunčane naočale), štapovi za hodanje, baterijska svjetiljka, pribor za osobnu higijenu, lončić za vodu, zamjenske tenisice, kupaći kostim za bazen, te ostala oprema za višednevni izlet. Nositi manji ruksak (30 - 40 litara) za planinarenje. Potrebnu putnu prtljagu spakirati u putnu torbu/kofer.

DOKUMENTI: osobna i zdravstvena iskaznica, te planinarska iskaznica s markicom za 2025.

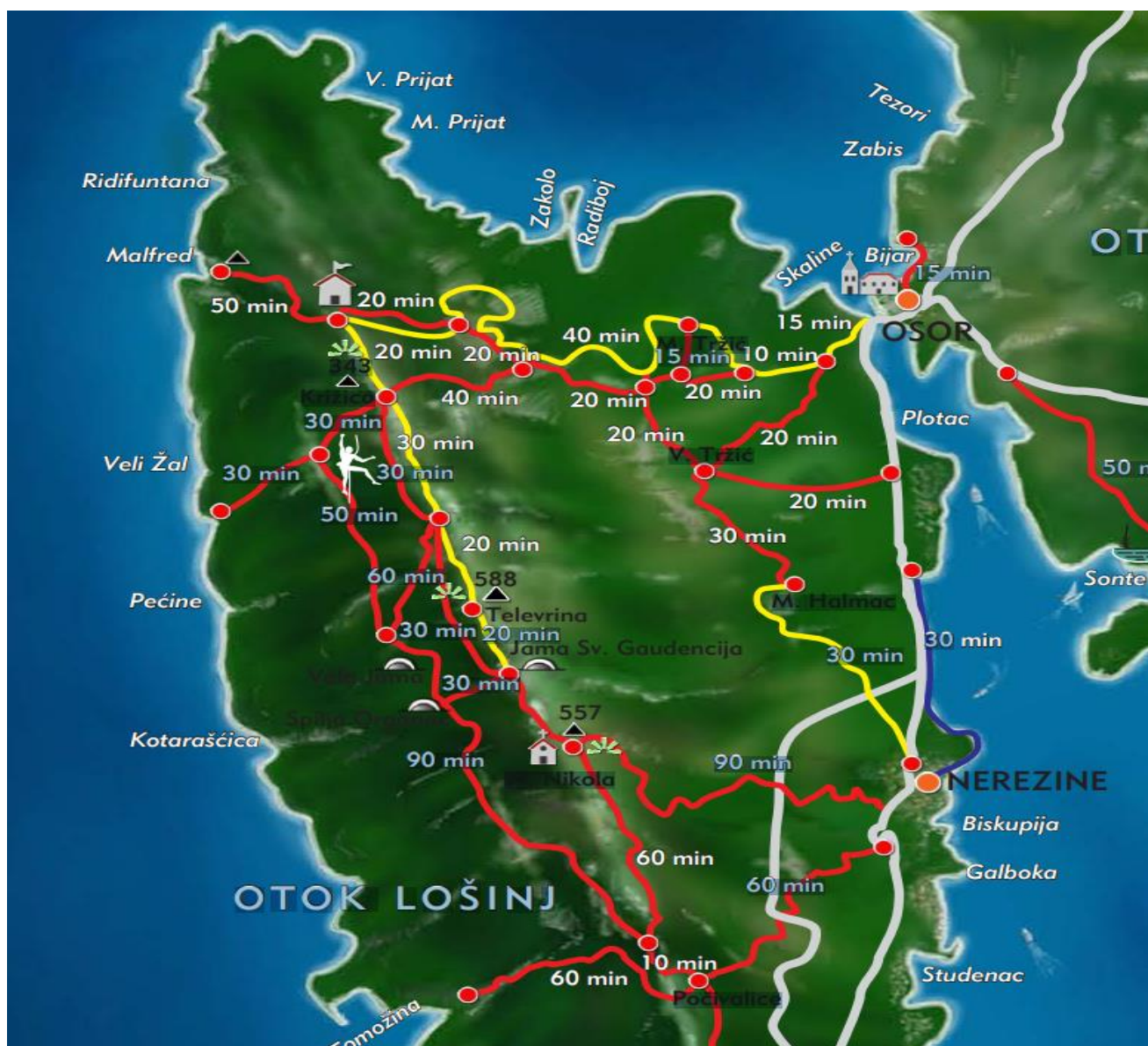
Vodiči zadržavaju pravo promjena programa za slučaj novonastalih i neplaniranih okolnosti na terenu.

ORGANIZATORI za HPD LIPA SESVETE

VODIČ: Vladimir Beštak 091/533 53 91 e-mail: vladek.bestak@gmail.com

VODIČ: Jasminka Fabijančić 099/5045 136 e-mail: fabijancic.j@gmail.com

Prijave s **uplatom** planiranih **troškova prijevoza od 60 eura i akontacije za smještaj u iznosu 20 eura**, četvrtkom od 18.00 - 19.00 sati u tajništvu HPD LIPA ili kod vodiča čim prije **zbog rezervacije smještaja i prijevoza, najkasnije do 13.03.2025.**, odnosno do popune mjesta.





Sa Sisa



Grad Cres

OBAVIJESTI I UPUTE SUDIONICIMA IZLETA

Sudionik izleta je svojom prijavom za sudjelovanjem na izletu potvrdio:

- 1) da je upoznat sa svim detaljima izleta, da je zdrav i da nema kronične bolesti koje nije prijavio vodiču izleta, te da je psihofizički spreman za napore na izletu,
- 2) da će slušati sve u dobroj namjeri izrečene upute vodiča na terenu, te da svojim djelovanjem neće ugrožavati druge sudionike izleta.
- 3) da pristupa izletu na vlastitu odgovornost. U slučaju loših vremenskih uvjeta, vodič ima pravo promijeniti rutu ili otkazati izlet.

Zbog premalog broja prijavljenih sudionika izleta s plaćenom akontacijom troškova izleta, izlet se može otkazati odmah po zaključenju liste sudionika izleta. Uplaćeni novac sudionicima izleta se vraća. Ostavlja se mogućnost vodiču izleta da s prijavljenim sudionicima izleta dogovori drugo prijevozno sredstvo (manji autobus, kombi, osobni automobili ...) te korigira troškove izleta ako je potrebno.

Zbog nepovoljnih vremenskih uvjeta na terenu, izlet se može otkazati najkasnije 12 sati prije polaska na izlet. Organizator je dužan o otkazivanju izleta odmah obavijestiti sve sudionike izleta. Uplaćeni novac sudionicima izleta se vraća.

Sudionik izleta može otkazati sudjelovanje na izletu do 5 (pet) dana prije polaska na izlet s mogućnošću povrata uplaćenog novca. Ako se izlet otkazuje zadnja 4 (četiri) dana prije polaska na izlet, povrat uplaćenog novca nije moguć. **Ukoliko se radi o višednevnim izletima otkazivanje sudjelovanja je moguće najkasnije 14 dana prije održavanja izleta uz povrat uplaćenog novca. Ukoliko se izlet otkazuje do 7 dana prije održavanja izleta moguć je povrat 50% uplaćenog iznosa. Nakon toga povrat novca moguć je samo u slučaju kada sudionik izleta pronađe zamjenu. Sudionik izleta može za sebe pronaći zamjenu, no o tome mora obvezno obavijestiti vodiča / organizatora izleta.**

Vodič prije polaska na izlet provjerava opremu sudionika izleta; ako netko nema opremu u skladu s zahtjevima iz najave izleta, vodič je dužan takvoj osobi zabraniti sudjelovanje na izletu. Prethodno uplaćeni troškovi se ne vraćaju.

Vodič prije polaska na izlet provjerava zdravstveno i psihofizičko stanje sudionika izleta; ako ustanovi da netko od prijavljenih sudionika neće moći izdržati napore predviđenog puta može takvoj osobi zabraniti sudjelovanje na izletu. Prethodno uplaćeni troškovi se ne vraćaju.

Zbog iznenada pogoršanih vremenskih uvjeta na terenu vodič ima pravo promijeniti smjer kretanja i krajnje odredište, odnosno može prekinuti odvijanje izleta.

Zbog problema sa zdravstvenim stanjem pojedinih sudionika izleta vodič donosi optimalne odluke: određuje sudionike izleta koji će se pobrinuti za ugroženog člana, odnosno, u krajnjoj nuždi, prekida izlet.

Sudionik izleta mora biti član Hrvatskog planinarskog saveza s plaćenom članarinom za tekuću godinu. Člansku iskaznicu mora imati sa sobom za vrijeme izleta.

(napisano prema odredbama Pravilnika o organiziranju i vođenju izleta HPD LIPA SESVETE)

Kanjon Mala paklenica 5.4.2025.



Proletni prelazak Male paklenice...

Posjećujemo kanjon Male paklenice u proljetno vrijeme kako bismo doživjeli ovu rijeku u njenoj punini, kad bi trebala biti nabujala i najzanimljivija moguća...

Okupljanje planinara do **6.00** sati na parkiralištu kod HT-a u Sesvetama. Vozimo se autocestom prema Splitu (uz stajanje za kavu i hranu) te se parkiramo u **Selinama**. Krećemo hodati **kroz kanjon Male paklenice** – uzbuđljiva i posebna staza prolazi objema stranama rijeke, ali i doslovce po rijeci pa ćemo preskakati s kamena na kamen, dok ćemo na nekim kratkim mjestima izuti naše gojzerice i čarape pa bosonogi gaziti plitkim koritom rijeke. Svakako ćemo odvojiti **pola sata za uživanje u miru i ljepoti prirode** na jednoj od najljepših planinarskih staza Hrvatske. Ova magija hodanja kanjonom i po rijeci završava kad se budemo odvojili prema **Njivama Lekinim**, odnosno grebenu između Male i Velike paklenice. S ove lokacije idemo prema **vrhu Anića kuka** otkud se spuštamo u **kanjon Velike paklenice** kojim se lagano spuštamo prema Starigradu i našem prijevozu. Za cijeli krug bit će nam potrebno 7-8 sati. Povratak u Zagreb u večernjim satima.

Prijevoz: kombi

Hrana: iz ruksaka

Zahtjevnost: Kondicijski vrlo zahtjevno, tehnički zahtjevno

Oprema: uobičajena planinarska, štapovi, slojevita odjeća + zamjenske majice, zaštita od eventualnih oborina i vjetrova, dovoljno tekućine i hrane, krema za sunčanje, kapa, sunčane naočale, čeona svjetiljka, prva pomoć, ferata set, vreća za spavanje...

Prilog za troškove izleta: 39 eura

Dodatni trošak: 6 eura (ulaznica u Nacionalni park Paklenica, s iskaznicom HPS-a)

Obavezno ponijeti planinarsku iskaznicu s plaćenom članarinom za 2024.

Organizator izleta i vodič: Kruno Bošnjaković 0914557737, email: krunobc@gmail.com
Prijave za izlet kod organizatora izleta. Uplate u tajništvu HPD Lipa Sesvete, četvrtkom u 18 sati.

Na izletu se pridržavamo svih naputaka i epidemioloških preporuka HZJZ koje propisuju osiguranje općih i posebnih higijenskih i sigurnosnih uvjeta.

OBAVIJEŠTI I UPUTE SUDIONICIMA IZLETA

Sudionik izleta je svojom prijavom za sudjelovanjem na izletu potvrdio:

- 1) da je upoznat sa svim detaljima izleta, da je zdrav i da nema kronične bolesti koje nije prijavio vodiču izleta, te da je psihofizički spreman za napore na izletu,
- 2) da će slušati sve u dobroj namjeri izrečene upute vodiča na terenu, te da svojim djelovanjem neće ugrožavati druge sudionike izleta.
- 3) da pristupa izletu na vlastitu odgovornost. U slučaju loših vremenskih uvjeta, vodič ima pravo promijeniti rutu ili otkazati izlet.

Zbog premalog broja prijavljenih sudionika izleta s plaćenom akontacijom troškova izleta, izlet se može otkazati odmah po zaključenju liste sudionika izleta. Uplaćeni novac sudionicima izleta se vraća. Ostavlja se mogućnost vodiču izleta da s prijavljenim sudionicima izleta dogovori drugo prijevozno sredstvo (manji autobus, kombi, osobni automobili ...) te korigira troškove izleta ako je potrebno.

Zbog nepovoljnih vremenskih uvjeta na terenu, izlet se može otkazati najkasnije 12 sati prije polaska na izlet. Organizator je dužan o otkazivanju izleta odmah obavijestiti sve sudionike izleta. Uplaćeni novac sudionicima izleta se vraća.

Sudionik izleta može otkazati sudjelovanje na izletu do 5 (pet) dana prije polaska na izlet s mogućnošću povrata uplaćenog novca. Ako se izlet otkazuje zadnja 4 (četiri) dana prije polaska na izlet, povrat uplaćenog novca nije moguć. Ukoliko se radi o višednevnim izletima otkazivanje sudjelovanja je moguće najkasnije 14 dana prije održavanja izleta uz povrat uplaćenog novca. Ukoliko se izlet otkazuje do 7 dana prije održavanja izleta moguć je povrat 50% uplaćenog iznosa. Nakon toga povrat novca moguć je samo u slučaju kada sudionik izleta pronađe zamjenu. Sudionik izleta može za sebe pronaći zamjenu, no o tome mora obvezno obavijestiti vodiča / organizatora izleta.

Vodič prije polaska na izlet provjerava opremu sudionika izleta; ako netko nema opremu u skladu s zahtjevima iz najave izleta, vodič je dužan takvoj osobi zabraniti sudjelovanje na izletu. Prethodno uplaćeni troškovi se ne vraćaju.

Vodič prije polaska na izlet provjerava zdravstveno i psihofizičko stanje sudionika izleta; ako ustanovi da netko od prijavljenih sudionika neće moći izdržati napore predviđenog puta može takvoj osobi zabraniti sudjelovanje na izletu. Prethodno uplaćeni troškovi se ne vraćaju.

Zbog iznenada pogoršanih vremenskih uvjeta na terenu vodič ima pravo promijeniti smjer kretanja i krajnje odredište, odnosno može prekinuti odvijanje izleta.

Zbog problema sa zdravstvenim stanjem pojedinih sudionika izleta vodič donosi optimalne odluke: određuje sudionike izleta koji će se pobrinuti za ugroženog člana, odnosno, u krajnjoj nuždi, prekida izlet.


Sudionik izleta mora biti član Hrvatskog planinarskog saveza s plaćenom članarinom za tekuću godinu. Člansku iskaznicu mora imati sa sobom za vrijeme izleta.

(napisano prema odredbama Pravilnika o organiziranju i vođenju izleta HPD LIPA SESVETE)

Trg Dragutina Domjanića 6/II
10360 Sesvete
www.hpdlipa.hr
Sesvete, 20.02.2025.

Pozivamo vas na planinarski izlet

**Planine Završlja ili Tropolja BiH, Dinara, Kamešnica, Šator Planina i Zavelim (Vrhovi:
V.Troglav1913m, Konj1856m, V.Šator 1872m, Kolakovac1346m)
od 01.05.2025. do 04.05.2025.**



Dinara vrh Veliki Troglav 1913m, **Vrh Troglava** je mala zaobljena zaravan koja je označena geodetskim stupom kao stalnom točkom izmjere, na kojem je ispisan naziv i nadmorska visina ovog vrha. Nekoliko metara niže prema jugu nalazi se planinarski žig.

Planina Dinara kao masiv dugačka je 30, a široka 10 km. Granično je područje između Bosne i Dalmacije, vrh je udaljen svega 2 km od Hrvatske granice i 22 km od naselja Uništa.

Troglav je kao i što sam naziv govori, planinski splet koji se sastoji od tri vrha ili tri glave (Mali 1661 m, Srednji 1790 m i Veliki Troglav1913 m), dok neki u njegovom imenu vide trag pred kršćanskog vjerovanja i staroslavenske mitologije.

Zbog svoje visine sa vrha se neometano pružaju nezaboravni i prekrasni vidici u svim smjerovima, a ako je dan sunčan i kristalno jasan, sve čini na dohvat ruke. Jasno se vidi Dinara, Promina, Kijeovski bat, Cetinsko i Livanjsko polje, Jezero Peruća, Kamešnica. Posebno upečatljivu sliku ostavlja pogled na obronke sipara i travnatih zaravni.



Kamešnica, planina u graničnome području Hrvatske i BiH; najviši vrh **Konj 1856m**nv. Leži jugozapadno od Livanjskoga polja, a dio je masiva Dinare. Pruža se u smjeru sjeverozapad–jugoistok u duljini od približno 20 km, između prijevoja Vaganj 1173m^{nv} na sjeverozapadu i Buškoga blata na jugoistoku. Konj i Kamešnica 1810m^{nv}, najviši vrhovi, nalaze se u BiH. Građena je od vapnenca i bezvodna. Na prisojnim jugozapadnim padinama (Hrvatska) vegetacija je oskudna (kamenjar), a na osojnim (BiH) razvijena je šuma bukve, jele, smreke.... Sam vrh je klasičnog dinarskog izgleda, tj. kamenjar prošaran travnatim busenovima, i gol je. Označen je ovećim ubetoniranim kamenom, na kojem je istaknuto ime vrha i nadmorska visina. S vrha puca pogled u svim smjerovima.



Planina Šator je planinski greben koji se pruža u smjeru istok – zapad dug okvirno 20 i širok 10 km. Nalazi se na sjeverozapadu Bosne i Hercegovine, između Grahova i Glamoča, odnosno, na rubovima Livanjskog i Glamočkog polja. Šator je najvjerojatnije dobio ime zbog svog piramidalnog oblika, a i zbog krševitih bijelih stijena krečnjaka. Najviši vrh planine Veliki Šator s nadmorskom visinom (1872 m) nalazi se na zapadno dijelu grebena, dok je na njegovom istočnom kraju, ponešto izdvojen od ostalih vrhova, Mali Šator (1768 m).

Južne padine Šatora su travnate, u proljeće prekrivene mnoštvom cvjetnica, dok sjeverne padine karakterizira strme litice, sipari i klekovina. Šator je jedina planina u okruženju koja obiluje vodom, što je u prošlosti doprinijelo razvoju stočarstva. Nažalost, danas, nekada poznati Šatorski pašnjaci obrastaju makijom i niskim raslinjem.



Zavelim nije visoka planina. Najviši vrh Kolakovac visok je 1346 m. Istaknut je vršni greben koji se pruža u smjeru istok-zapad. Većih prostranih grebena nema. U nižim predjelima obrastao je šumom dok je vršni greben travnat i gol. Zavelim je od davnina poznat kao mjesto koje je bilo granica između dvije zemlje: Mletačka Republika i Tursko Carstvo, a danas je granica između Republike Hrvatske i Bosne i Hercegovine, također on i zemljopisno dijeli Tropolje, Zagoru i Hercegovinu. (<https://www.dinarskogorje.com/zavelim>)

Vrh je označen gomilom kamenja u koju je utaknut suhi štap, a tu je ugrađen i upisni tuljac u kojem se nalazi planinarski žig i upisna knjiga. Sjeveroistočno od vrha izgrađen je radar reflektor, koji je nadaleko vidljiv i može služiti kao orijentir pri usponu ako se ne slijedi markirana staza. S vrha se pružaju nezaboravni vidici na Biokovo, Kamešnicu, Cincar, Tušnicu, Vran, Čvršnicu i Matokit. Jako lijepi vidik je prema jezeru Buško blato.

PROGRAM IZLETA:

Dana 01.05.2025. Četvrtak, okupljanje planinara je do **5.00** sati na parkiralištu kod spomenika Hrvatskim braniteljima u Sesvetama. Planirana je vožnja autocestom do Karlovca te dalje magistralnom cestom preko Bihaća, Drvara, Bosanskog Grahova te dalje prema Livnu gdje će mo se u selu Sajković desno odvojiti na makadamsku cestu koja vodi na Dinaru do našeg parkinga na 1300mnnv, a koje je ujedno i naše polazište za stazu prema velikom Troglavu. Planirano vrijeme polaska je oko 11h staza je kružna, prelijepa i za savladavanje uspona po smjeru Mery treba nam nekih 2-3h a toliko i kružno natrag . Nakon povratka sa Troglava odlazimo u Livno i smještamo se u hostel.

Dana 02.05.2025. petak, nakon buđenja i doručka oko 8-9 sati, sjedamo u kombije i vozimo se 1h do sela Roško Polje i izvora „Močila,, koje se nalazi u podnožju planine Zavelim na 900mnnv.Od Tuda tuda kreće naš uspon na njegov najviši vrh Kolakovac 1347mnnv, potrebno vrijeme za uspon nam je 1,5-2h, staza nije teška, najprije ide kroz bukovu šumu a zatim po planinskoj livadi stižemo do samog vrha. Sa vrha puca prekrasan pogled na okolne planine,(Kamešnicu, Tušnicu, Dinaru, Vran, Čvršnicu, Biokovo, Buško jezero) nakon odmora i uzivanja u pogledima spuštamo se natrag kružno do „Močila,, te se vraćamo prema Livnu i hostelu.

Dana 03.05.2025. Subota, nakon buđenja i doručku oko 07.08h planiran je uspon na Kamešnicu i Vrh Konj, odlazimo do sela Podgradina u podnožje Kamešnice. Za savladavanje staze do vrha Konj 1856mnnv, biti će nam potrebno 3h i savladavamo 1100m nadmorske visine. Staza je osjetno teža i zahtjevnija nego staza koju će mo dan ranije prijeći. S vrha pucaju prekrasni pogledi na Buško jezero, Livanjsko polje, Sinjsko polje Te mnoge okolne planine. Nakon odmora i čilanja na vrhu spuštamo se istom stazom natrag do parkinga i naših kombija, te se vraćamo natrag prema hostelu.

Dana 04.05.2025. Nedjelja, nakon buđenja i doručka oko 08-09h odjavljujemo se iz hostela, spremamo stvari u kombije te krećemo u smjeru Bosanskog Grahova, u selu Peulju skrećemo desno na makadam i vozimo se do Šatorskog jezera 1500mnnv. Od tuda krećemo na veliki Šator, za uspon nam je potrebno 1h. Staza nije teška i relativno je kratka a s vrha Velikog Šatora otvaraju nam se prekrasni vidici prema Livanjskom polju, Dinari, Bosanskom Grahovu, Drvaru i Glamočkom Polju. Nakon odmora na vrhu spuštamo se natrag do Šatorskog jezera i krećemo za Zagreb. U Sesvete stižemo u večernjim satima.

Navedeni program izleta podložan je promjenama ovisno o uvjetima na terenu.
Broj mjesta je ograničen na 16 planinara.

UKUPNO VRIJEME HODANJA: Dan 1 oko 6 sati, 7km, te savladavamo 600 mnv.

Dan 2 oko 3h, 8km, te savladavamo 450 mnv,

Dan 3 oko 6h, 11km, te savladavamo 1200mnv.

Dan 4 oko 2,5h, 5km, te savladavamo 450mnv,

T1-Tehnički nije zahtjevno;

K2-Kondicijski srednje teško.

PLANINARSKA OPREMA: Planinarske cipele, zaštita od kiše i sunca, toplija odjeća za prebući, štapovi za hodanje, svjetiljka, te ostala oprema za izlet, ovisno o vremenskim uvjetima.

DOKUMENTI: osobna iskaznica ili putovnica i zdravstvena iskaznica, te planinarska iskaznica s markicom za tekuću godinu.

PRIJEVOZ: Kombijima.

Predviđeni trošak prijevoza i spavanja tri noći u hostelu u Livnu je 130 eura, plaća se kao akontacija za sudjelovanje na izletu.

ORGANIZATORI/VODIČI: Kruno Mamić 092 331 2512
Željko Kosalec 092 294 4771

OBAVIJESTI I UPUTE SUDIONICIMA IZLETA

Prijava za izlete smatra se važećom kada je uplaćena akontacija (udio) za troškove navedena u najavi izleta. Visinu akontacije određuju organizatori, odnosno vodiči izleta, a ovisi o predviđenim ukupnim troškovima.

Sudionik izleta je svojom prijavom za sudjelovanjem na izletu potvrdio:

- 1) da je upoznat sa svim detaljima izleta, da je zdrav i da nema kronične bolesti koje nije prijavio vodiču izleta, te da je psihofizički spreman za napore na izletu,*
- 2) da će slušati sve u dobroj namjeri izrečene upute vodiča na terenu, te da svojim djelovanjem neće ugrožavati druge sudionike izleta.*
- 3) da pristupa izletu na vlastitu odgovornost. U slučaju loših vremenskih uvjeta, vodič ima pravo promijeniti rutu ili otkazati izlet.*

Zbog premalog broja prijavljenih sudionika izleta s plaćenom akontacijom troškova izleta, izlet se može otkazati odmah po zaključenju liste sudionika izleta. Uplaćeni novac sudionicima izleta se vraća. Ostavlja se mogućnost vodiču izleta da s prijavljenim sudionicima izleta dogovori drugo prijevozno sredstvo (manji autobus, kombi, osobni automobili ...) te korigira troškove izleta ako je potrebno.

Zbog nepovoljnih vremenskih uvjeta na terenu, izlet se može otkazati najkasnije 12 sati prije polaska na izlet. Organizator je dužan o otkazivanju izleta odmah obavijestiti sve sudionike izleta. Uplaćeni novac sudionicima izleta se vraća.

Sudionik izleta može otkazati sudjelovanje na izletu do 5 (pet) dana prije polaska na izlet s mogućnošću povrata uplaćenog novca. Ako se izlet otkazuje zadnja 4 (četiri) dana prije polaska na izlet, povrat uplaćenog novca nije moguć. Ukoliko se radi o višednevnim izletima otkazivanje sudjelovanja je moguće najkasnije 14 dana prije održavanja izleta uz povrat uplaćenog novca. Ukoliko se izlet otkazuje do 7 dana prije održavanja izleta moguć je povrat 50% uplaćenog iznosa. Nakon toga povrat novca moguć je samo u slučaju kada sudionik izleta pronađe zamjenu. Sudionik izleta može za sebe pronaći zamjenu, no o tome mora obvezno obavijestiti vodiča / organizatora izleta.

Vodič prije polaska na izlet provjerava opremu sudionika izleta; ako netko nema opremu u skladu s zahtjevima iz najave izleta, vodič je dužan takvoj osobi zabraniti sudjelovanje na izletu. Prethodno uplaćeni troškovi se ne vraćaju.

Vodič prije polaska na izlet provjerava zdravstveno i psihofizičko stanje sudionika izleta; ako ustanovi da netko od prijavljenih sudionika neće moći izdržati napore predviđenog puta može takvoj osobi zabraniti sudjelovanje na izletu. Prethodno uplaćeni troškovi se ne vraćaju.

Zbog iznenada pogoršanih vremenskih uvjeta na terenu vodič ima pravo promijeniti smjer kretanja i krajnje odredište, odnosno može prekinuti odvijanje izleta.

Zbog problema sa zdravstvenim stanjem pojedinih sudionika izleta vodič donosi optimalne odluke: određuje sudionike izleta koji će se pobrinuti za ugroženog člana, odnosno, u krajnjoj nuždi, prekida izlet.

Sudionik izleta mora biti član Hrvatskog planinarskog saveza s plaćenom članarinom za tekuću godinu. Člansku iskaznicu mora imati sa sobom za vrijeme izleta.

(napisano prema odredbama Pravilnika o organiziranju i vođenju izleta HPD LIPA SESVETE)

PLAN IZLETA I DOGAĐANJA U 2025. GODINI

DATUM	PODRUČJE IZLETA	ORGANIZATOR / VODIČ
SIJEČANJ		
04.-06.01.	SREDNJI VELEBIT ● BAŠKE OŠTARIJE	NIZ GORE (Ž.Loucki)
11.-12.01.	JUŽNI VELEBIT ● SVETO BRDO-VLAŠKI GRAD	NIZ GORE (A.Močiljanin)
12.01.	MEDVEDNICA ● HORVATOV POHOD (23. Zimski pl.pohod Sesvete - Lipa)	UO HPD LIPA
18.01. (sub)	SESVETSKO PRIGORJE ● VINCEKOVO	HAIJ LIP (V.Beštak)
18.01. (sub)	GORSKI KOTAR ● SNJEŽNIK-PLATAK	NIZ GORE (Ž.Loucki)
25.01. (sub)	SLOVENIJA ● SNEŽNIK	GORSKA (K.Mamić)
VELJAČA		
01.02. (sub)	MEDVEDNICA ● NOĆNI USPON DO LIPE	HAIJ LIP/GORSKA
02.02.	HRV. ZAGORJE ● RAVNA GORA	NIZ GORE (Ž.Loucki)
02.02.	SAMOBORSKO GORJE - KRUŽNA TURA	NIZ GORE (N.Drame)
07.02. (pet)	LIPINA PLANINARSKA ZABAVA	HAIJ LIP
08.-09.02.	DINARA	NIZ GORE (A.Močiljanin)
14.-16.02.	BIH ● ČVRSNICA	GORSKA (K.Mamić)
15.-16.02.	SJEVERNI VELEBIT ● ZAVIŽAN, PREKO JEZERA	NIZ GORE (Ž.Loucki)
16.02.	OBITELJSKI IZLET ● MEĐIMURJE - ŠTRIGOVSKA KRUŽNA STAZA	Vesna Šarić
21.-23.02.	BIH ● PLANINE OKO MOSTARA	NIZ GORE (Ž.Kosalec)
28.2.-2.03.	OTOCI VIS I BIŠEVO	NIZ GORE (Ž.Kosalec)
OŽUJAK		
01.03.(sub)	ČAZMA ● METLARSKA ZABAVA	HAIJ LIP (V.Beštak)
02.03.	GORSKI KOTAR ● KLEK	NIZ GORE (Ž.Loucki)
08.03. (sub)	DALMATINSKA ZAGORA ● FERATA ČIKOLA	GORSKA (K.Bošnjaković)
15.03. (sub)	JUŽNI VELEBIT ● CRNOPAC - STAZA MALOG PRINCA	GORSKA (K.Mamić)
16.03.	HRV. ZAGORJE ● IVANŠČICA	NIZ GORE (Ž.Loucki)
23.03.	OBITELJSKI IZLET ● GORSKI KOTAR - SKRADSKI VRH	Vesna Šarić
29.-30.03.	OMIŠKA DINARA ● via ferata FORTICA / PERUNIKA	NIZ GORE (Ž.Loucki)
30.03.	HRV. ZAGORJE ● STRAHINJŠČICA	GORSKA (G.Leko)
TRAVANJ		
05.04. (sub)	JUŽNI VELEBIT ● MALA PAKLENICA	GORSKA (K.Bošnjaković)
05.-06.04.	HRV. PRIMORJE ● CRES I LOŠINJ	HAIJ LIP (V.Beštak)
13.04.	MEDVEDNICA ● CVJETNICA, G.Čučerje - M.Bistrica	HAIJ LIP (J.Fabijančić)
13.04.	OBITELJSKI IZLET ● SLOVENIJA-ROGLA / PUT IZMEĐU KROŠANJA	Vesna Šarić
26.04. (sub)	ISTRA ● 7 SLAPOVA RIJEKE MIRNE	NIZ GORE (Ž.Loucki)
26.-27.04.	DINARA ● FERRATA "DINARIDI - OŠLJAK"	GORSKA (K.Bošnjaković)
27.04.	LIKA ● ČORKOVA UVALA	HAIJ LIP (Fabijančić/Čorak)
SVIBANJ		
01.-04.05.	BIH ● KAMEŠNICA - ZAVELIN - TROGLAV	GORSKA (Mamić/Kosalec)
10.05. (sub)	GORSKI KOTAR ● RISNJAK	GORSKA (G.Leko)
11.05.	SLOVENIJA ● GOLICA / KOŠUTA	NIZ GORE (N.Drame)
11.05.	OBITELJSKI IZLET ● OTOK KRK / POUČNA STAZA „PUT LOKVI“	Vesna Šarić
17.05. (sub)	JUŽNI VELEBIT ● STAZA MALOG PRINCA	NIZ GORE (Ž.Loucki)
17.05. (sub)	SLOVENIJA ● MARTULJSKA BISTRICA	GORSKA (K.Bošnjaković)
24.05.	SLOVENIJA ● VELIKA PLANINA	GORSKA (G.Leko)
30.-31.05.	DINARA ● SINJAL	NIZ GORE (M.Poldrugač)
31.05 (sub)	UČKA ● DANI HRVATSKIH PLANINARA	HAIJ LIP (V.Beštak)
31.05 (sub)	SLOVENIJA ● KARAVANKE - ferate HVADNIK / JERM'N	GORSKA (K.Bošnjaković)
30.5-01.06.	JUŽNI VELEBIT ● MALA PAKLENICA	NIZ GORE (Ž.Loucki)

LIPANJ		
07.06. (sub)	SLOVENIJA ○ KRVAVEC / KOMPOTELA	GORSKA (G.Leko)
07.-08.06.	VELEBIT ○ OPŠ - ZAVRŠNI IZLET	Kosalec, Močiljanin
08.06.	OBITELJSKI IZLET ○ SLOVENIJA - BLED (KANJON VINTGAR)	Vesna Šarić
14.06.	SREDNJI VELEBIT ○ BUDAKOVO BRDO	NIZ GORE (Ž.Loucki)
15.06.	MEDVEDNICA-LIPA ○ DAN HPD LIPA	UO HPD LIPA
21.-22.06.	JUŽNI VELEBIT ○ VIŠERUJNO	NIZ GORE (Ž.Loucki)
21.-22.06.	SLO/AUT ○ CJAJNIK / KOŠUTNIKOV TURM	GORSKA (K.Bošnjaković)
28.-29.06.	BiH ○ SUSRET HPD „VITEZ“ i HPD „LIPA“	Haj Lip (Fabijančić/Beštak)
28.6.-04.7.	CRNA GORA i BiH ○ DURMITOR	NIZ GORE (Kosalec/Močiljanin)
SRPANJ		
05.07. (sub)	SLOVENIJA ○ KARAVANKE - BEGUNJŠČICA	GORSKA (G.Leko)
12.07. (sub)	GORSKI KOTAR ○ SAMARSKÉ STIJENE	NIZ GORE (Ž.Loucki)
12.07. (sub)	SLOVENIJA ○ JULIJSKE ALPE - VISOKA PONCA	GORSKA (K.Bošnjaković)
17.-20.07.	ITALIJA ○ TOFANA DI MEZZO / M.CRISTALLO / M.PATERNÓ	GORSKA (K.Bošnjaković)
19.07. (sub)	SLOVENIJA ○ KAMNIŠKO-SAVINJSKE ALPE / LOGARSKA DOLINA	GORSKA (G.Leko)
26.-27.07.	JUŽNI VELEBIT ○ SVETO BRDO - DUŠICE	NIZ GORE (Ž.Loucki)
26.-27.07.	SLOVENIJA ○ TRIGLAVSKA JEZERA	GORSKA (G.Leko)
KOLOVOZ		
03.-08.08.	ITALIJA ○ DOLOMITI / OKOLICA CORTINA D'AMPEZZO	NIZ GORE (Ž.Kosalec)
10.08.	GORSKI KOTAR ○ BJELOLASICA	NIZ GORE (Ž.Loucki)
16.-24.08.	TURA PO VELEBITU	NIZ GORE (Ž.Loucki)
24.08.	SLOVENIJA ○ BEGUNJŠČICA - KRUŽNA TURA	NIZ GORE (N.Drame)
31.08.	MEDVEDNICA ○ 22. LJETNI PLANINARSKI POHOD NA LIPU	UO HPD LIPA
RUJAN		
06.09. (sub)	SREDNJI VELEBIT ○ BUDAKOVO BRDO - VISIBABA	GORSKA (M.Poldrugač)
06.-07.09.	SLOVENIJA ○ KAMNIŠKO-SAVINJSKE ALPE	GORSKA (G.Leko)
07.09.	GORSKI KOTAR ○ KAMENJAK	NIZ GORE (Ž.Loucki)
13.09. (sub)	JUŽNI VELEBIT ○ SVETO BRDO	GORSKA (K.Mamić)
14.09.	OBITELJSKI IZLET ○ SR.VELEBIT - BAŠKE OŠTARIJE	Vesna Šarić
19.-21.09.	BIOKOVO	NIZ GORE (Ž.Loucki)
20.09. (sub)	SLOVENIJA ○ JULIJSKE ALPE - TOSC	GORSKA (G.Leko)
21.09.	MEDVEDNICA-LIPA ○ GLJIVARSKI KOTLIĆ NA LIPI	UO HPD LIPA
24.-28.09.	OTOČKA OBILAZNICA ○ OTOK MLJET	Haj Lip (Fabijančić/Beštak)
LISTOPAD		
04.10. (sub)	UČKA	NIZ GORE (Ž.Loucki)
04.10. (sub)	GORSKI KOTAR ○ ZELENÍ VIR - BROD MORAVICE	GORSKA (G.Leko)
10.-12.10.	DALMACIJA ○ PELJEŠAC - SV.ILIJA	NIZ GORE (M.Poldrugač)
12.10.	OBITELJSKI IZLET ○ LIKA - GACKA DOLINA	Vesna Šarić
18.-19.10.	DALMATINSKA ZAGORA ○ FERATA ČIKOLA / KIJEVSKI BAT	NIZ GORE (Ž.Loucki)
19.10.	KESTENIJADA NA LIPI	UO HPD LIPA
24.-26.10.	VELEBIT ○ PREMUŽIĆEVA STAZA U 2-3 DANA	NIZ GORE (Ž.Kosalec)
25.10. (sub)	KORDUN ○ BARAĆEVE ŠPILJE	GORSKA (K.Janković)
STUDENI		
08.11. (sub)	SJEVERNI VELEBIT ○ ROŽANSKI KUKOVI	NIZ GORE (Ž.Loucki)
9.11.	OBITELJSKI IZLET ○ POUNJE - HRVATSKA KOSTAJNICA	Vesna Šarić
15.11. (sub)	ZAPADNA MEDVEDNICA	Haj Lip (V.Beštak)
15.-18.11.	BiH ○ PLANINE OKO SARAJEVA	NIZ GORE (Ž.Kosalec)
22.11. (sub)	JUŽNI VELEBIT ○ BAT - VIA FERATA	NIZ GORE (Ž.Loucki)
23.11.	MEDVEDNICA-LIPA ○ 25 GODINA KAPELE NA LIPI	UO HPD LIPA
PROSINAC		
07.12.	SAMOBORSKO GORJE ○ JAPETIĆ - OŠTRC	NIZ GORE (Ž.Loucki)
13.-14.12.	TRANSVERZALA MEDVEDNICOM	NIZ GORE (Ž.Kosalec)
20.-21.12.	OTOK KRK ○ OPROŠTAJ OD STARE GODINE	NIZ GORE (Ž.Loucki)

OŽUJAK / LIPANJ	OPĆA PLANINARSKA ŠKOLA HPD LIPA SESVETE	Željko Kosalec
-----------------	---	----------------

Organizatori / vodiči izleta:



Vladimir Beštak	091 5335 391	vladek.bestak@gmail.com
Krunoslav Bošnjaković	091 455 7737	krunobc@gmail.com
Nataša Drame	099 234 9982	natandrame@gmail.com
Jasminka Fabijančić	099 5045 136	fabijancic.j@gmail.com
Katarina Janković	099 3164 433	kativajel@gmail.com
Željko Kosalec	092 294 4771	zeljkokosalec@gmail.com
Goran Leko	095 9254 166	goranleko80@gmail.com
Željko Loucki	091 544 3339	zeljko.loucki@gmail.com
Kruno Mamić	092 331 2512	kruno.mamic@gmail.com
Anđelko Močiljanin	098 819 055	mociljanin.andjelko@gmail.com
Maja Poldrugač	091 789 2081	majapoldruga@yahoo.com
Vesna Šarić	091 3660 430	vesnasaric.retkovec@gmail.com

OBAVIJESTI I UPUTE SUDIONICIMA IZLETA

Prijava za izlete smatra se važećom kada je uplaćena akontacija (udio) za troškove navedena u najavi izleta. Visinu akontacije određuju organizatori, odnosno vodiči izleta, a ovisi o predviđenim ukupnim troškovima.

Sudionik izleta je svojom prijavom za sudjelovanje na izletu potvrdio:

- 1) da je upoznat sa svim detaljima izleta, da je zdrav i da nema kronične bolesti koje nije prijavio vodiču izleta, te da je psihofizički spreman za napore na izletu,*
- 2) da će slušati sve u dobroj namjeri izrečene upute vodiča na terenu, te da svojim djelovanjem neće ugrožavati druge sudionike izleta.*
- 3) da pristupa izletu na vlastitu odgovornost. U slučaju loših vremenskih uvjeta, vodič ima pravo promijeniti rutu ili otkazati izlet.*

Zbog premalog broja prijavljenih sudionika izleta s plaćenom akontacijom troškova izleta, izlet se može otkazati odmah po zaključenju liste sudionika izleta. Uplaćeni novac sudionicima izleta se vraća. Ostavlja se mogućnost vodiču izleta da s prijavljenim sudionicima izleta dogovori drugo prijevozno sredstvo (manji autobus, kombi, osobni automobili ...) te korigira troškove izleta ako je potrebno.

Zbog nepovoljnih vremenskih uvjeta na terenu, izlet se može otkazati najkasnije 12 sati prije polaska na izlet. Organizator je dužan o otkazivanju izleta odmah obavijestiti sve sudionike izleta. Uplaćeni novac sudionicima izleta se vraća.

Sudionik izleta može otkazati sudjelovanje na izletu do 5 (pet) dana prije polaska na izlet s mogućnošću povrata uplaćenog novca. Ako se izlet otkazuje zadnja 4 (četiri) dana prije polaska na izlet, povrat uplaćenog novca nije moguć. Ukoliko se radi o višednevnim izletima otkazivanje sudjelovanja je moguće najkasnije 14 dana prije održavanja izleta uz povrat uplaćenog novca. Ukoliko se izlet otkazuje do 7 dana prije održavanja izleta moguć je povrat 50% uplaćenog iznosa. Nakon toga povrat novca moguć je samo u slučaju kada sudionik izleta pronađe zamjenu. Sudionik izleta može za sebe pronaći zamjenu, no o tome mora obvezno obavijestiti vodiča / organizatora izleta.

Vodič prije polaska na izlet provjerava opremu sudionika izleta; ako netko nema opremu u skladu s zahtjevima iz najave izleta, vodič je dužan takvoj osobi zabraniti sudjelovanje na izletu. Prethodno uplaćeni troškovi se ne vraćaju.

Vodič prije polaska na izlet provjerava zdravstveno i psihofizičko stanje sudionika izleta; ako ustanovi da netko od prijavljenih sudionika neće moći izdržati napore predviđenog puta može takvoj osobi zabraniti sudjelovanje na izletu. Prethodno uplaćeni troškovi se ne vraćaju.

Zbog iznenada pogoršanih vremenskih uvjeta na terenu vodič ima pravo promijeniti smjer kretanja i krajnje odredište, odnosno može prekinuti odvijanje izleta.

Zbog problema sa zdravstvenim stanjem pojedinih sudionika izleta vodič donosi optimalne odluke: određuje sudionike izleta koji će se pobrinuti za ugroženog člana, odnosno, u krajnjoj nuždi, prekida izlet.

Sudionik izleta mora biti član Hrvatskog planinarskog saveza s plaćenom članarinom za tekuću godinu. Člansku iskaznicu mora imati sa sobom za vrijeme izleta.

(napisano prema odredbama Pravilnika o organiziranju i vođenju izleta HPD LIPA SESVETE)