



Dragi svi,

U tajništvu imamo nove osobe za administrativne poslove. Gospođu Gordanu zamijenila je Petra, a s njom je i Jasna. Gordani hvala na uloženom trudu u ove dvije godine, a našim djevojkama želimo uspješan rad.

Organizatori izleta Cres – Lošinj (05.-06.04.2025.) javljaju da su dva sudionika izleta odustala zbog bolesti. Stoga ako netko ima želju i slobodan vikend neka se javi.

Jasminka Fabijančić

## **PREGLED DOGAĐANJA U DRUŠTVU**

<b>Datum</b>	<b>Događaj</b>	<b>Napomena</b>
<b>5.travanj 2025.</b>	<b>Kanjon Male Paklenice</b>	<b>Organizator: Kruno Bošnjaković za Gorsku sekciju</b>
<b>5.-6. travanj 2025.</b>	<b>Cres - Lošinj</b>	<b>Organizatori: V.Beštak i J.Fabijančić za sekciju HAJ LIP</b>
<b>12.travanj 2025.</b>	<b>Rogla</b>	<b>Obiteljski izlet – Organizator Vesna Šarić</b>
<b>22.travanj 2025.</b>	<b>Darko Bakšić – Osnove spelologije</b>	<b>Organizator: Željko Kosalec za OPŠ</b>
<b>25.-26.travanj 2025.</b>	<b>Dinara: Ferata Dinaridi - Ošljak</b>	<b>Organizator: Kruno Bošnjaković za Gorsku sekciju</b>
<b>1.-4. svibanj 2025.</b>	<b>Planine Završlja ili Tropolja BiH</b>	<b>Organizatori: Kruno Mamić i Željko Kosalec za Gorsku sekciju</b>
<b>10. svibanj 2025.</b>	<b>Platak - Veliki Risnjak</b>	<b>Organizator: Goran Leko za Gorsku sekciju</b>
<b>8.lipanj 2025.</b>	<b>Rogla</b>	<b>Obiteljski izlet – Organizator Vesna Šarić</b>
<b>3.-8.kolovoz 2025.</b>	<b>Dolomiti</b>	<b>Organizator: Željko Kosalec za sekciju NIZgore!up!</b>
<b>ožujak – lipanj 2025.</b>	<b>Opća planinarska škola</b>	<b>Organizator: za HPD LIPA Željko Kosalec</b>

**Tajništvo radi četvrtkom od 18.00 do 19.00 sati.**

## Plaćanje članarine za 2025.godinu - iznosi godišnjih članarina:

	Kategorija
20 €	odrasli
10 €	godišnje djeca, učenici, studenti i umirovljenici
20 € 5 €	obiteljska članarina jedan roditelj za svako dijete do završetka školovanja, uključujući, redovne studente na fakultetu
40 € 5 €	obiteljska članarina dva roditelja za svako dijete do završetka školovanja, uključujući, redovne studente na fakultetu

Uplatu članarine je moguće izvršiti isključivo putem e-bankarstva ili općom uplatnicom.

(Članarina se ne može platiti u gotovini u tajništvu.)

Podaci za plaćanje:

Primatelj: **HPD LIPA Sesvete, Trg Dragutina Domjanića 6/II, Sesvete**  
**IBAN HR472360001101585359**

U rubriku „poziv na broj primatelja“ obavezno upišite **vaš OIB broj**

Rubriku „model“ ostavite praznu (ili unesite 99 ako aplikacija zahtijeva broj)

Svrha uplate: **članarina za 2025 .godinu, navesti ime i prezime osoba za koje se plaća članarina**

**Ako uplaćujete obiteljsku članarinu obavezno je upisati imena djece.**

Sa članskom iskaznicom i dokazom o uplati dođite u tajništvo u uredovno vrijeme četvrtkom od 18.00 do 19.00 sati; u člansku iskaznicu će vam biti zalijepljena markica HPS-a

Prilikom dolaska u tajništvo (kod ućlanjenja) donosite:

- Dokaz da ste transakciju proveli
- Ispunjene pristupnice. Za svaku osobu ispunjava se posebno pristupnica.
- Izjave za maloljetnu djecu koje potpisuje isključivo jedan od roditelja.

## OD LIPE DO LIPE/ DRUGI IZLET OPŠ 2025



Drugi izlet u sklopu Opće planinarske škole odveo nas je u Zagorje. Iako je prvi plan bio da se održi u subotu 29.03.2025., radi loše vremenske prognoze izlet je prebačen na nedjelju 30.03.2025. što se pokazalo dobrom odlukom što se tiče vremena, međutim radi navedene promjene dio polaznika nam se nije mogao pridružiti pa se radujemo idućim zajedničkim izletima!

Izlet smo započeli u ranim jutarnjim satima na željezničkom kolodvoru u Sesvetama gdje se nas šest polaznika OPŠ-e zajedno s vodičima Željkom Kosalec, Tihanom Pašalić i Božicom Šabić ukrcao na vlak u smjeru Gornje Stubice. Da bi došli do tamo prvo smo iz Sesveta putovali preko Zaprešića pa sve do Zaboka gdje smo presjeli na vlak koji nas je odveo do Gornje Stubice.



Nakon ukupno dva sata vožnje i nekoliko presjedanja, u Gornju Stubicu smo sretno stigli oko 9:20h. Tamo su nam naši vodiči još jednom ukratko predstavili plan izleta te smo se od kolodvora u Gornjoj Stubici uputili prema našoj prvoj točki a to je Gupčeva lipa. Šetnja od kolodvora do prve točke ujedno je iskorištena kao zagrijavanje za ono što nas je u nastavku dana čekalo.



Gupčeva lipa smjestila se pokraj crkve Sv. Jurja u Gornjoj Stubici a zbog njezine važnost kao jedinog živog svjedoka seljačke bune iz 1573.godine, proglašena je spomenikom prirode i zaštićeni je spomenik kulture.

U Bertiji pod lipom smo iskoristili priliku da napravimo prvu malo dužu pauzu za popiti kavu i isprobati zagorske delicije.



Nakon odmora, praćeni laganom kišicom, nastavili smo naš izlet.

Nakon otprilike 40ak minuta stigli smo u Etno selo Dišeča starina koje je sa kapelom, starinskim trsjem, enotekom, lovačkom čekom i ostalim zanimljivostima pravi muzej na otvorenom koji bi bilo zanimljivo posjetiti za ljepšeg vremena te ga malo detaljnije obići i proučiti.



Od tamo smo put nastavili planinarsko-poučnom stazom Sv.Martin-Prekrižje. Staza broj 34 za koju se brine planinarsko društvo Lipa dobro je označena, dijelom vodi po asfaltnoj cesti a dijelom kroz šumu s nekoliko vidikovaca. Na žalost, radi oblaka i kiše koja nas je u ovom trenutku već dosta pratila, pogled na Laz, Sv.Matej, Mariju Bisticu , G. i D.Stubicu i ostala zagorska mjesta nije bio toliko otvoren. Staza je mjestimično bila malo zahtjevnija ali uglavnom radi blata. Kad već nismo mogli uživati u lijepim pogledima, naši vodiči su iskoristili priliku da nas nauče nešto o markacijama i kako se njima ispravno služiti pa smo tako naučili da X koji se nalazi ispod okrugle markacije znači da dolazimo na križanje markiranih putova. Ovu markaciju smo mogli vidjeti na prvom većem križanju planinarskih staza na mjestu koje se zove "Prekrižje" od kuda smo nastavili uspon u smjeru Tepčine špice. Još jedna kratka pauza slijedila je na idućem križanju planinarskih staza kod spomenika Blaženom Alojziju Stepincu gdje se nalaze i dva natkrivena odmorišta. Od ovog mjesta do našeg krajnjeg cilja bilo nam je potrebno oko pola sata a kako smo se približavali našem krajnjem cilju, planinarskom domu na Lipi, kiša je stala te smo nakon nešto manje od tri sata hodanja stigli sretni i blatnjavi!



Kao nagrada za kraj izleta ugrijalo nas je i sunce te nam je čak malo bilo i žao što izlet završava. Osim markacija, na ovom izletu smo također naučili i to da nas kiša i blato ne mogu spriječiti da ipak nešto naučimo i dobro se provedemo!

Marija Tomrlin



Trg Dragutina Domjanića 6/II  
10360 Sesvete  
www.hpdlipa.hr  
Sesvete, 30.03.2025.

HRVATSKO PLANINARSKO DRUŠTVO "LIPA" SESVETE  
**GORSKA SEKCIJA**  
**IZVJEŠĆE S IZLETA STRAHINJČICA TRAKOŠĆAN ODRŽANOG 30.03.2025.**

Iz Sesveta smo u 9:00 sati krenuli na izlet prema Krapini. Put do odredišta trajao oko 1 sat. Polazišna točka našeg planinarenja bilo je parkiralište ispred škole u Podgori krapinskoj. Put vodi oštro preko Jelenskih pećina, kroz šumu gotovo po izohipsi sve do doma Strahinjčica u trajanju od oko sat i pol. Do vrha Sušac ovaj put nismo išli zbog klizave podloge, već smo ostali uživati u domu sa gostoljubivim domaćinima u klopi i toplim napicima.

Nakon odmora u domu i povratka do vozila zaputili smo se do obližnjeg jezera i dvorca Trakošćan gdje smo proveli dodatna dva sata u šetnji, razgledavanju i sunčanju uz jezero. Jezero je ove godine dobilo novu djelomično drvenu šetnicu i ponovo je napunjeno vodom nakon višegodišnjeg čišćenja.

Povratak u Zagreb je trajao nešto kraće od dva sata. Puni dojmova vratili smo se doma u Sesvete u poslijepodnevним satima. Zahvaljujem svim sudionicima izleta.

Goran Leko











KNJIŽNICA SESVETE  
<http://www.kgz.hr>  
tel. 01/2002 064

## PLANINARSKI UTORAK U SESVETAMA



HPD LIPA SESVETE  
<http://www.hpdlipa.hr>  
[info@hpdlipa.hr](mailto:info@hpdlipa.hr)

pozivaju vas na predavanje  
„Osnove speleologije“  
Darka Bakšića



u čitaonici Knjižnice Sesvete  
Trg D. Domjanića 6  
u utorak, 22. travnja 2025. u 18:15 sati

Darko Bakšić redoviti je profesor na Fakultetu šumarstva i drvne tehnologije u Zagrebu ali i vrstan speleolog, speleo spašavatelj i Pročelnik Komisije za speleospašavanje HGSS. Darko je također i jedan od rijetkih ljudi koji se spustio u najdublju jamu na svijetu – Voronju na dubini od 2080 metara. Na Planinarskom utorku imat ćemo priliku čuti nešto o istraživanju podzemnih fenomena, kretanju u podzemnim prostorima, vrstama speleoloških objekata, speleološkoj opremi i mnogim drugim speleološkim temama uz brojne primjere i priče iz Darkovog iskustva.



HPD  
LIPA SESVETE od 1952.

Trg Dragutina Domjanića 6/II  
10360 Sesvete  
[www.hpdlipa.hr](http://www.hpdlipa.hr)  
[hpdlipa.sesvete@hps.hr](mailto:hpdlipa.sesvete@hps.hr)

Sesvete, 10.02.2025.

## HRVATSKO PLANINARSKO DRUŠTVO "LIPA" SESVETE

SEKCIJA DRUŠTVENIH IZLETA „HA LIP“



Poziva vas na dvodnevni planinarski izlet

### OTOČKE OBILAZNICE



## CRES - LOŠINJ

subota/nedjelja, 05. i 06. travnja 2025.

#### SUBOTA, 5. travnja

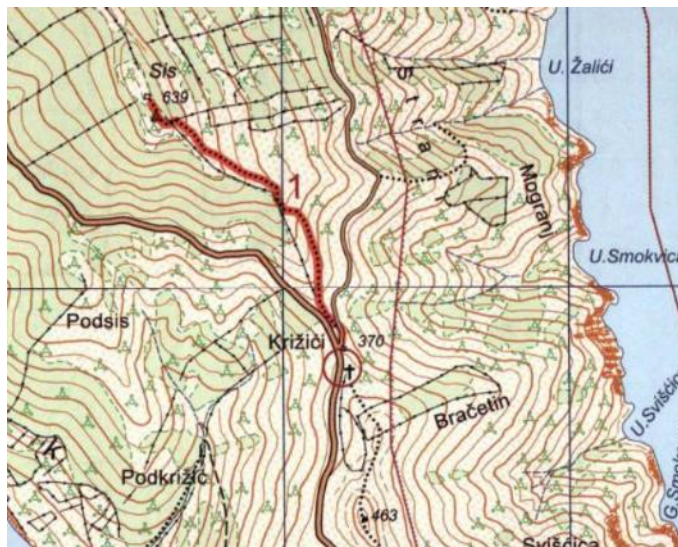
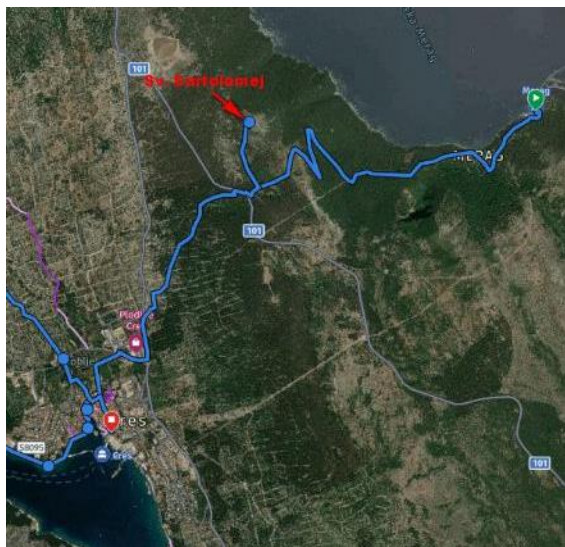
Sastanak u Sesvetama na parkiralištu kod spomenika Hrvatskim braniteljima do **5.20** sati. Polazak autobusa u **5.30**. Nakon cca 3 sata vožnje (uz jedno zaustavljanje) autocestom Zagreb – Rijeka, izlaz Oštrovica i preko otoka Krka dolazimo do trajektne luke Valbiska. Trajekt polazi u **9.15**. Vožnja trajektom do luke Merag na Cresu 25 min.

*Otok Cres se nalazi na sjevernom dijelu Kvarnerskog zaljeva i pruža se u pravcu sjever-jug. Površinom je najveći (405,8 km<sup>2</sup>) otok na Jadranu. Dug je 66 km, širok od 2 do 12 km, dok dužina obalne crte iznosi 268 km. U povijesti je bio povezan s otokom Lošinjem tankom prevlakom, a kasnije je prokopan kanal kojim su otoci odvojeni. Cres je brdovit otok, a s vrhova Gorica (648 m) i Sis (639 m) pruža se jedinstven pogled na cijeli Kvarnerski zaljev. Obala otoka jest razvedena i obiluje mnogim uvalama i šljunkovitim plažama na svojem zapadnom i južnom dijelu, dok su sjeverni i istočni dio ovjencani strmim i surovim stijenama.*

**Grupa A** planinari od: trajektna luka - selo Merag – Meraška jama – vidikovac Sv. Bartolomej (314 m) s ruševinom crkvice – grad Cres, u trajanju od cca 2,5 sata laganog hoda od 7 km. Ostali (**grupa B**) nakon silaska s trajekta nastavlja vožnju autobusom do grada Cresa, razgledavanje i odmor do dolaska **grupe A**.

Slijedi vožnja do prijevoja Križići (najuži dio otoka) i od tuda zajedno krećemo na drugo planinarenje: Križići (371 m) - uspon na vrh Sis (639 m) te spust natrag na prijevoj (cca 2 sata).

*Sis (639 m) - KT HPO, drugi je po visini vrh otoka Cresa. Vidik s vrha obuhvaća cijeli istočni i južni obzor. Osim Cresa, dobro se vide Velebit i planina Osoršćica na Lošinju. Planinarska staza za uspon na vrh Sis počinje na izraženom cestovnom prijevoju zvanom Križić, gdje je otok Cres najuži, širok samo dva kilometra. Markacije vode najprije uz betonski zid izgrađen radi obrane od velikih udara vjetera te se strmo uspinju korak po korak uz suhozid, stoljetni podsjetnik na čovjekovu prisutnost. Za 45 minuta stiže se na vrh Sis. Tu se također nalazila prapovijesna gradina.*



U popodnevним satima slijedi odlazak autobusom do smještaja u Nerezinama. Večera, druženje i noćenje.

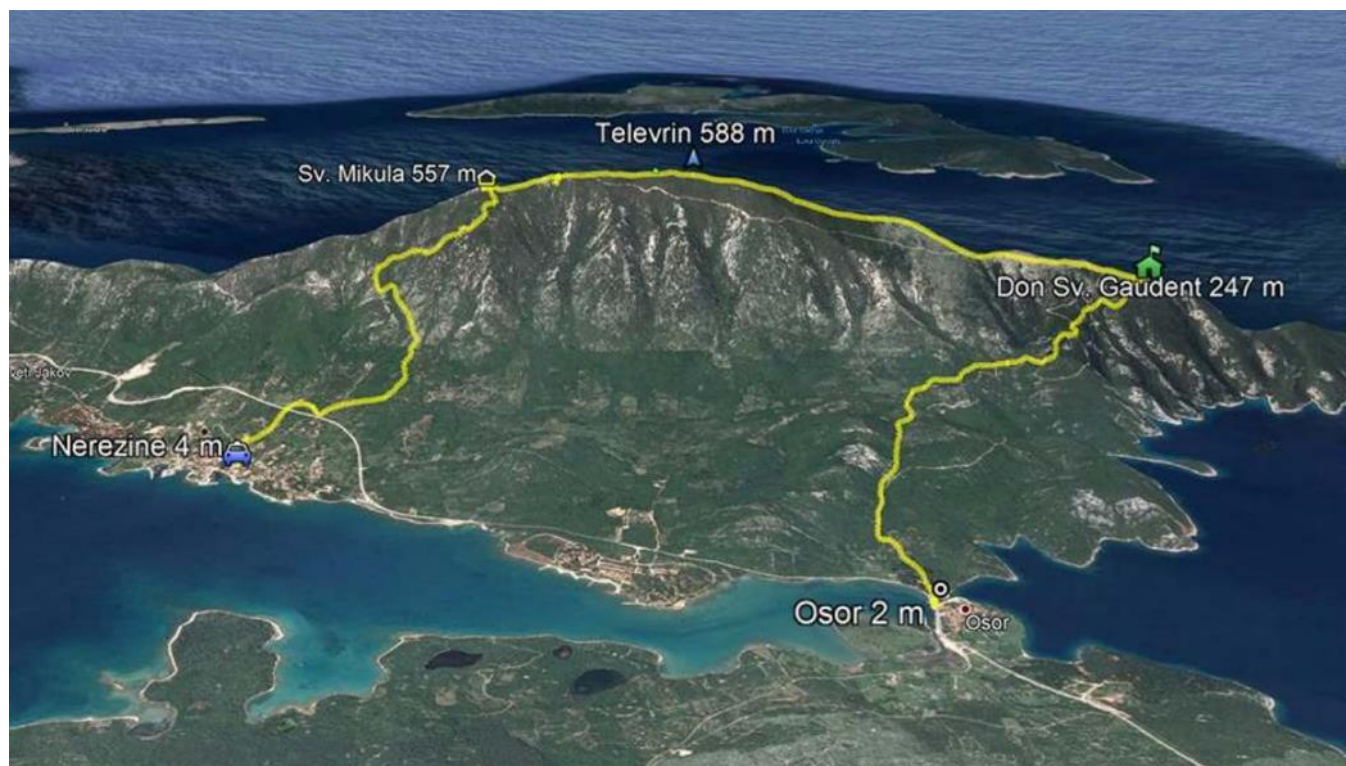
### NEDJELJA, 6. travnja

Nakon doručka i spremanja stvari u autobus odlazak do polazne točke za planinarenje na Osoršćicu. Krećemo u pravcu prijevoja Počivalice (246 mnv). Dalje nastavljamo do kapelice Sv. Mikul (557 mnv) - KT HPO, gdje je odmor i ručak iz ruksaka. Od kapelice grebenskim putem krećemo u pravcu vrha Televrin (589 mnv) i planinarske kuće Sv. Gaudent (274 mnv), te se spuštamo prema Osoru. Vrijeme hodanja oko 6 - 7 sati.

Za slabije hodače postoji varijanta pješaćenja od Osora do planinarske kuće Sv. Gaudent i natrag u trajanju od 3 sata.

**Lošinjsko otočje** obuhvaća otok Lošinj (74,68 km<sup>2</sup>), te manje otoke: Unije (16,77 km<sup>2</sup>), Ilovik (5,88 km<sup>2</sup>), Susak (3,76 km<sup>2</sup>), Vele Srakane (1,17 km<sup>2</sup>), kao i niz mali otoka i otočića: Karbarus, Zabodarski, Murtar, Koludarc, Kozjak, Sv. Petar, Vele i Male Orjule, Palacol, Oruda, Trasorka, te Veli i Mali Osir, koji su prave oaze mira i kupanja. Glavna karakteristika lošinjske klime su blage zime i ne suviše vruća ljeta.

Na sjevernom dijelu otoka Lošinja pruža se više od 10 km dugačak greben **Osoršćice**. To je tipična krška planina vapnenačke građe sa svim obilježjima tipičnim za priobalne i otočne planine. U planinarskom je smislu zbog ljepote vidika, pristupačnosti te planinarskog doma na svojem hrptu Osoršćica jedna od najatraktivnijih planina hrvatskih otoka. Cresko-lošinjsko otočje zvalo se u antičko doba zajedničkim imenom Apsyrtides. Najviši vrh Televrin (589 mnv) nalazi se na zapadnoj strani Osoršćice.



*Spilja sv.Gaudencija – Spilja u kojoj se sklonio osorski biskup Sv.Gaudencije pred progonom oholih osorskih plemića. Ovdje je boravio niz godina čineći pokoru, te je isprosio od Boga milost da na otocima Cresu i Lošinju nema zmiya otrovnica, ako se koja i donese, odmah bi uginula.*

*Osor grad spomenik povijesti i kulture, do 15.st. glavni grad Cresa i Lošinja. Nekad sjedište biskupa. Umjetničke priredbe i poznate „Osorske glazbene večeri“ pretvaraju ovaj gradić za vrijeme ljetnih mjeseci u jedno od najživljih mjesta na otoku. S otokom Lošinjem povezan pokretnim mostom.*

Nakon razgleda Osora, ručka u vlastitoj režiji i odmora, polazak autobusa prema trajektnoj luci Merag. Trajekt polazi u **17.30**. Dolazak u Sesvete oko **21.30** sati.

**Predviđeno vrijeme hodanja:** 1. dan - Cres 4,5 sata; 2. dan - Osorščica 6-7 sati  
Tehnički nije zahtjevno; kondicijski umjereno teško

**Udio/prilog u troškovima prijevoza: 60 eura** (minimalni broj sudionika 30); **50 eura** (na 35 sudionika).  
Konačni iznos ovisit će o ukupnom broju sudionika i eventualnim troškovima u tijeku puta.

U ovaj iznos uključen je trošak prijevoza autobusom na relaciji Sesvete – Merag – Nerezine - Sesvete, trajekt Valbiska - Merag, prijevoz autobusom po otocima Cres i Lošinj.

**SMJEŠTAJ:** Hotel Manora, Mandalenska 26b, Nerezine, <https://www.manora-losinj.hr/hr>

Planirani troškovi smještaja: 54 do 64 eura (uključeno: 1 noćenje, večera i doručak), ovisno da li je smještaj u dvokrevetnoj ili trokrevetnoj sobi.

Plaća se individualno davatelju usluge (informacije kod vodiča).

**PREHRANA:** tijekom putovanja i planinarenja (ručak): hrana i piće iz ruksaka ili u ugostiteljskim objektima.  
Plaćanje individualno davateljima usluga. Za hodanje nositi 2 litre vode.

**OPREMA:** Planinarske cipele za hodanje po kršu, zaštita od kiše (pelerina, kišobran...), zaštita od sunca (kapa, sunčane naočale), štapovi za hodanje, baterijska svjetiljka, pribor za osobnu higijenu, lončić za vodu, zamjenske tenisice, kupaći kostim za bazen, te ostala oprema za višednevni izlet.

Nositi manji ruksak (30 – 40 litara) za planinarenje. Potrebnu putnu prtljagu spakirati u putnu torbu/kofer.

**DOKUMENTI:** osobna i zdravstvena iskaznica, te **planinarska iskaznica s markicom za 2025.**

**Vodiči zadržavaju pravo promjena programa za slučaj novonastalih  
i neplaniranih okolnosti na terenu.**

**ORGANIZATORI za HPD LIPA SESVETE**

**VODIČ:** Vladimir Beštak 091/533 53 91 e-mail: [vladek.bestak@gmail.com](mailto:vladek.bestak@gmail.com)

**VODIČ:** Jasminka Fabijančić 099/5045 136 e-mail: [fabijancic.j@gmail.com](mailto:fabijancic.j@gmail.com)

Prijave s **uplatom** planiranih **troškova prijevoza od 60 eura i akontacije za smještaj u iznosu 20 eura**, četvrtkom od 18.00 - 19.00 sati u tajništvu HPD LIPA ili kod vodiča čim prije **zbog rezervacije smještaja i prijevoza, najkasnije do 13.03.2025.**, odnosno do popune mjesta.



Sa Sisa



Grad Cres

## **OBAVIJEŠTI I UPUTE SUDIONICIMA IZLETA**

Sudionik izleta je svojom prijavom za sudjelovanjem na izletu potvrdio:

- 1) da je upoznat sa svim detaljima izleta, da je zdrav i da nema kronične bolesti koje nije prijavio vodiču izleta, te da je psihofizički spreman za napore na izletu,
- 2) da će slušati sve u dobroj namjeri izrečene upute vodiča na terenu, te da svojim djelovanjem neće ugrožavati druge sudionike izleta.
- 3) da pristupa izletu na vlastitu odgovornost. U slučaju loših vremenskih uvjeta, vodič ima pravo promijeniti rutu ili otkazati izlet.

Zbog premalog broja prijavljenih sudionika izleta s plaćenom akontacijom troškova izleta, izlet se može otkazati odmah po zaključenju liste sudionika izleta. Uplaćeni novac sudionicima izleta se vraća. Ostavlja se mogućnost vodiču izleta da s prijavljenim sudionicima izleta dogovori drugo prijevozno sredstvo (manji autobus, kombi, osobni automobili ... ) te korigira troškove izleta ako je potrebno.

Zbog nepovoljnih vremenskih uvjeta na terenu, izlet se može otkazati najkasnije 12 sati prije polaska na izlet. Organizator je dužan o otkazivanju izleta odmah obavijestiti sve sudionike izleta. Uplaćeni novac sudionicima izleta se vraća.

Sudionik izleta može otkazati sudjelovanje na izletu do 5 (pet) dana prije polaska na izlet s mogućnošću povrata uplaćenog novca. Ako se izlet otkazuje zadnja 4 (četiri) dana prije polaska na izlet, povrat uplaćenog novca nije moguć. **Ukoliko se radi o višednevnim izletima otkazivanje sudjelovanja je moguće najkasnije 14 dana prije održavanja izleta uz povrat uplaćenog novca. Ukoliko se izlet otkazuje do 7 dana prije održavanja izleta moguć je povrat 50% uplaćenog iznosa. Nakon toga povrat novca moguć je samo u slučaju kada sudionik izleta pronađe zamjenu. Sudionik izleta može za sebe pronaći zamjenu, no o tome mora obvezno obavijestiti vodiča / organizatora izleta.**

Vodič prije polaska na izlet provjerava opremu sudionika izleta; ako netko nema opremu u skladu s zahtjevima iz najave izleta, vodič je dužan takvoj osobi zabraniti sudjelovanje na izletu. Prethodno uplaćeni troškovi se ne vraćaju.

Vodič prije polaska na izlet provjerava zdravstveno i psihofizičko stanje sudionika izleta; ako ustanovi da netko od prijavljenih sudionika neće moći izdržati napore predviđenog puta može takvoj osobi zabraniti sudjelovanje na izletu. Prethodno uplaćeni troškovi se ne vraćaju.

Zbog iznenada pogoršanih vremenskih uvjeta na terenu vodič ima pravo promijeniti smjer kretanja i krajnje odrediše, odnosno može prekinuti odvijanje izleta.

Zbog problema sa zdravstvenim stanjem pojedinih sudionika izleta vodič donosi optimalne odluke: određuje sudionike izleta koji će se pobrinuti za ugroženog člana, odnosno, u krajnjoj nuždi, prekida izlet.

Sudionik izleta mora biti član Hrvatskog planinarskog saveza s plaćenom članarinom za tekuću godinu. Člansku iskaznicu mora imati sa sobom za vrijeme izleta.

*(napisano prema odredbama Pravilnika o organiziranju i vođenju izleta HPD LIPA SESVETE)*

## Kanjon Mala paklenica 5.4.2025.



*Proletni prelazak Male paklenice...*

Posjećujemo kanjon Male paklenice u proljetno vrijeme kako bismo doživjeli ovu rijeku u njoj punini, kad bi trebala biti nabujala i najzanimljivija moguća...

Okupljanje planinara do **6.00** sati na parkiralištu kod HT-a u Sesvetama. Vozimo se autocestom prema Splitu (uz stajanje za kavu i hranu) te se parkiramo u **Selinama**. Krećemo hodati  **kroz kanjon Male paklenice** – uzbuđljiva i posebna staza prolazi objema stranama rijeke, ali i doslovce po rijeci pa ćemo preskakati s kamena na kamen, dok ćemo na nekim kratkim mjestima izuti naše gojzerice i čarape pa bosonogi gaziti plitkim koritom rijeke. Na nekoliko mjesta ćemo se za penjanje koristiti rukama, a na jednom ćemo mjestu rijeku prijeći mostom od sajle. Svakako ćemo odvojiti  **pola sata za uživanje u miru i ljepoti prirode** na jednoj od najljepših planinarskih staza Hrvatske. Ova magija hodanja kanjonom i po rijeci završava kad se budemo odvojili prema **Njivama Lekinim**, odnosno grebenu između Male i Velike paklenice. S ove lokacije idemo prema **vrhu Anića kuka** otkud se spuštamo u **kanjon Velike paklenice** kojim se lagano spuštamo prema Starigradu i našem prijevozu. Za cijeli krug bit će nam potrebno 7-8 sati. Povratak u Zagreb u večernjim satima.

**Prijevoz:** kombi



**Hrana:** iz ruksaka

**Zahtjevnost:** Kondicijski vrlo zahtjevno, tehnički zahtjevno

**Oprema:** uobičajena planinarska, štapovi, slojevita odjeća + zamjenske majice, zaštita od eventualnih oborina i vjetrova, dovoljno tekućine i hrane, krema za sunčanje, kapa, sunčane naočale, čelona svjetiljka, prva pomoć...

**Prilog za troškove izleta:** 39 eura

**Dodatni trošak:** 6 eura (ulaznica u Nacionalni park Paklenica, s iskaznicom HPS- a)

**Obavezno ponijeti planinarsku iskaznicu s plaćenom članarinom za 2024.**

**Organizator izleta i vodič:** Kruno Bošnjaković 0914557737, email: krunobc@gmail.com

Prijave za izlet kod organizatora izleta. Uplate u tajništvu HPD Lipa Sesvete, četvrtkom u 18 sati.

Na izletu se pridržavamo svih naputaka i epidemioloških preporuka HZJZ koje propisuju osiguranje općih i posebnih higijenskih i sigurnosnih uvjeta.

## **OBAVIJESTI I UPUTE SUDIONICIMA IZLETA**

Sudionik izleta je svojom prijavom za sudjelovanje na izletu potvrdio:

- 1) da je upoznat sa svim detaljima izleta, da je zdrav i da nema kronične bolesti koje nije prijavio vodiču izleta, te da je psihofizički spreman za napore na izletu,
- 2) da će slušati sve u dobroj namjeri izrečene upute vodiča na terenu, te da svojim djelovanjem neće ugrožavati druge sudionike izleta.
- 3) da pristupa izletu na vlastitu odgovornost. U slučaju loših vremenskih uvjeta, vodič ima pravo promijeniti rutu ili otkazati izlet.

Zbog premalog broja prijavljenih sudionika izleta s plaćenom akontacijom troškova izleta, izlet se može otkazati odmah po zaključenju liste sudionika izleta. Uplaćeni novac sudionicima izleta se vraća. Ostavlja se mogućnost vodiču izleta da s prijavljenim sudionicima izleta dogovori drugo prijevozno sredstvo (manji autobus, kombi, osobni automobili ... ) te korigira troškove izleta ako je potrebno.

Zbog nepovoljnih vremenskih uvjeta na terenu, izlet se može otkazati najkasnije 12 sati prije polaska na izlet. Organizator je dužan o otkazivanju izleta odmah obavijestiti sve sudionike izleta. Uplaćeni novac sudionicima izleta se vraća.

Sudionik izleta može otkazati sudjelovanje na izletu do 5 (pet) dana prije polaska na izlet s mogućnošću povrata uplaćenog novca. Ako se izlet otkazuje zadnja 4 (četiri) dana prije polaska na izlet, povrat uplaćenog novca nije moguć. Ukoliko se radi o višednevnim izletima otkazivanje sudjelovanja je moguće najkasnije 14 dana prije održavanja izleta uz povrat uplaćenog novca. Ukoliko se izlet otkazuje do 7 dana prije održavanja izleta moguć je povrat 50% uplaćenog iznosa. Nakon toga povrat novca moguć je samo u slučaju kada sudionik izleta pronađe zamjenu. Sudionik izleta može za sebe pronaći zamjenu, no o tome mora obavezno obavijestiti vodiča / organizatora izleta.

Vodič prije polaska na izlet provjerava opremu sudionika izleta; ako netko nema opremu u skladu s zahtjevima iz najave izleta, vodič je dužan takvoj osobi zabraniti sudjelovanje na izletu. Prethodno uplaćeni troškovi se ne vraćaju.

Vodič prije polaska na izlet provjerava zdravstveno i psihofizičko stanje sudionika izleta; ako ustanovi da netko od prijavljenih sudionika neće moći izdržati napore predviđenog puta može takvoj osobi zabraniti sudjelovanje na izletu. Prethodno uplaćeni troškovi se ne vraćaju.

Zbog iznenada pogoršanih vremenskih uvjeta na terenu vodič ima pravo promijeniti smjer kretanja i krajnje odredište, odnosno može prekinuti odvijanje izleta.

Zbog problema sa zdravstvenim stanjem pojedinih sudionika izleta vodič donosi optimalne odluke: određuje sudionike izleta koji će se pobrinuti za ugroženog člana, odnosno, u krajnjoj nuždi, prekida izlet.

Sudionik izleta mora biti član Hrvatskog planinarskog saveza s plaćenom članarinom za tekuću godinu. Člansku iskaznicu mora imati sa sobom za vrijeme izleta.



# HRVATSKO PLANINARSKO DRUŠTVO "LIPA" SESVETE

Trg Dragutina Domjanića 6/II

10360 Sesvete

[www.hpdlipa.hr](http://www.hpdlipa.hr)

Sesvete, 17.03.2025.

Pozivamo vas na

## OBITELJSKI izlet HPD LIPA



## SLOVENIJA



### ROGLA - ŠETNJA U KROŠNJAMA -

### - LOVRENŠKA JEZERA - STARA ŽAGA - KOČA NA PESKU

**subota, 12. travnja 2025.** i **nedjelja, 8. lipnja 2025.**

Polazak autobusa iz Sesveta s parkirališta kod spomenika Hrvatskim braniteljima je u **7.00** sati. Vozimo se autoputom do Maribora i dalje lokalnim cestama do Rogle (1517 m), s dolaskom predviđenim oko 9.30 sati. Započinjemo s obilaskom šetnice u krošnjama (ulaznica je od oko 11 eura). Planirano zadržavanje u ovoj aktivnosti do 11.00 sati. Planinarski dio našeg izleta započinje šetnjom do Lovrenških jezera (1520 m) u trajanju od oko 2 sata. Nakon pauze i razgledavanja jezera zaputit ćemo se prema Staroj Mašin žagi u trajanju od 1,5 sata i od Žage do Koče na Pesku još oko 30 minuta, gdje slijedi pauza za ručak. Odmaranje i uživanje u prirodi. Polazak autobusa od Koče na Pesku prema Sesvetama je u popodnevним satima.

***Koča na Pesku** (1386 m) je planinarski dom, koji se nalazi uz rub većeg proplanka, a ispod vrhova Pesek i Rogla. Budući da je čistina okružena šumom, s planinske kuće nema lijepog pogleda. Samo nekoliko koraka od planinarskog doma nalazi se i izvor Oplotnice.*

**Put među krošnjama** smješten je na vrhu Rogle, u srcu pohorske šume na nadmorskoj visini od 1517 m. Dug je preko jednog kilometra i sadrži impresivan toranj visok 37 metara s kojeg se pruža veličanstven pogled na pohorsku šumu staru stotine godina. Najbolje je to što ova šetnica daje, kako joj sam naziv kaže, potpun doživljaj šetnje među krošnjama, još vas više razveseli činjenica da je napravljen tobogan dug 40 metara u kojem najviše uživaju najmlađi što naplaćuju dodatnih 2 eura. Osim predivnog pogleda na prirodu i aktivnog kretanja, postavljene su edukativne ploče. Možete naučiti sve o lokalnim stablima, od korijena do vrhova krošanja, te upoznati nove životinjske i biljne vrste. Za one željne adrenalina, na šetnici su postavljena i adrenalinska stajališta na kojima odrasli i djeca mogu isprobati koliko dobro mogu održavati ravnotežu, suočiti se s izazovom visine i pokušati pobijediti strah.

**UKUPNO VRIJEME HODANJA:** oko 3,5 sata. Tehnički i kondicijski nije zahtjevno.

**PLANINARSKA OPREMA:** planinarske cipele, zaštita od kiše i vjetrova, kapa, zamjenska odjeća i tenisice, štapovi za hodanje, te ostala oprema za jednodnevni izlet, ovisno o vremenskim uvjetima.

**DOKUMENTI:** osobna i zdravstvena iskaznica, te planinarska iskaznica s markicom za 2025.

**PREHRANA:** iz ruksaka i u planinarskom domu, individualno

**UDIO - prilog u trošku izleta:** **23 eura** po roditelju/odraslom;  
**10 eura** za dijete (treće dijete iz obitelji besplatno).

**ORGANIZATOR:** Vesna Šarić 091/3660-430 e-mail: [vesnasaric.retkovec@gmail.com](mailto:vesnasaric.retkovec@gmail.com)

**VODIČI NA TERENU:** Goran Leko 095/9254166 i Katarina Janković 099/3164 433

Prijave s uplatom prijevoza, u Tajništvu Društva do popune mjesta



### **OBAVIJEŠTI I UPUTE SUDIONICIMA IZLETA**

Sudionik izleta je svojom prijavom za sudjelovanje na izletu potvrdio:

- 1) da je upoznat sa svim detaljima izleta, da je zdrav i da nema kronične bolesti koje nije prijavio vodiču izleta, te da je psihofizički spreman za napore na izletu,
- 2) da će slušati sve u dobroj namjeri izrečene upute vodiča na terenu, te da svojim djelovanjem neće ugrožavati druge sudionike izleta.
- 3) da pristupa izletu na vlastitu odgovornost. U slučaju loših vremenskih uvjeta, vodič ima pravo promijeniti rutu ili otkazati izlet.

Zbog premalog broja prijavljenih sudionika izleta s plaćenom akontacijom troškova izleta, izlet se može otkazati odmah po zaključenju liste sudionika izleta. Uplaćeni novac sudionicima izleta se vraća. Ostavlja se mogućnost vodiču izleta da s prijavljenim sudionicima izleta dogovori drugo prijevozno sredstvo (manji autobus, kombi, osobni automobili ...) te korigira troškove izleta ako je potrebno.

Zbog nepovoljnih vremenskih uvjeta na terenu, izlet se može otkazati najkasnije 12 sati prije polaska na izlet. Organizator je dužan otkazivanju izleta odmah obavijestiti sve sudionike izleta. Uplaćeni novac sudionicima izleta se vraća.

Sudionik izleta može otkazati sudjelovanje na izletu do 5 (pet) dana prije polaska na izlet s mogućnošću povrata uplaćenog novca. Ako se izlet otkazuje zadnja 4 (četiri) dana prije polaska na izlet, povrat uplaćenog novca nije moguć. Ukoliko se radi o višednevnim izletima otkazivanje sudjelovanja je moguće najkasnije 14 dana prije održavanja izleta uz povrat uplaćenog novca. Ukoliko se izlet otkazuje do 7 dana prije održavanja izleta moguć je povrat 50% uplaćenog iznosa. Nakon toga povrat novca moguć je samo u slučaju kada sudionik izleta pronađe zamjenu. Sudionik izleta može za sebe pronaći zamjenu, no o tome mora obvezno obavijestiti vodiča / organizatora izleta.

Vodič prije polaska na izlet provjerava opremu sudionika izleta; ako netko nema opremu u skladu s zahtjevima iz najave izleta, vodič je dužan takvoj osobi zabraniti sudjelovanje na izletu. Prethodno uplaćeni troškovi se ne vraćaju.

Vodič prije polaska na izlet provjerava zdravstveno i psihofizičko stanje sudionika izleta; ako ustanovi da netko od prijavljenih sudionika neće moći izdržati napore predviđenog puta može takvoj osobi zabraniti sudjelovanje na izletu. Prethodno uplaćeni troškovi se ne vraćaju.

Zbog iznenada pogoršanih vremenskih uvjeta na terenu vodič ima pravo promijeniti smjer kretanja i krajnje odredište, odnosno može prekinuti odvijanje izleta.

Zbog problema sa zdravstvenim stanjem pojedinih sudionika izleta vodič donosi optimalne odluke: određuje sudionike izleta koji će se pobrinuti za ugroženog člana, odnosno, u krajnjoj nuždi, prekida izlet.

Sudionik izleta mora biti član Hrvatskog planinarskog saveza s plaćenom članarinom za tekuću godinu. Člansku iskaznicu mora imati sa sobom za vrijeme izleta.

(napisano prema odredbama Pravilnika o organiziranju i vođenju izleta HPD LIPA SESVETE)

## Dinara: Ferata Dinaridi - Ošljak 25. i 26.4.2025.



*Atraktivna priječnica...*

Posjećujemo feratu Dinaridi – Ošljak, vjerojatno najatraktivniju i najtežu feratu u Hrvatskoj, a možda i šire, koja će testirati našu fizičku i tehničku spremu.

Okupljanje planinara u **petak** 25.4.2025. do **17.00** sati na parkiralištu kod HT-a u Sesvetama. Vozimo se autocestom prema Splitu te noćimo u Kninu, kod gđe Bićanić. Pokret iz smještaja u 7 ujutro, sat vremena vožnje do Podinarja gdje se parkiramo. Hodamo laganom stazom sat vremena do skloništa Bili cvitak, te još 20-ak minuta do početka ferate. Stavljamo ferata-setove i krećemo na prolazak uzbudljive i zahtjevne dvodijelne ferate za što će nam trebati oko četiri sata. Staza **uključuje nekoliko prevjesnih detalja kao i vertikalnih mjesta** gdje će nam biti važna snaga ruku, odnosno svladavat ćemo feratu rukama. Na sredini ferate je sklonište Dinaridi gdje ćemo se odmoriti i **pola sata uživati u miru i ljepoti prirode**. Nakon što smo skupili snagu idemo na nešto duži drugi dio ferate, koji je na početku podjednako težak kao prvi, no uključuje prekrasnu priječnicu i vrlo lagani završetak prije skloništa Drago Grubač gdje ćemo uživati u slatkom okusu penjačkog uspjeha. Uzimamo naše štapove i krećemo grebenskom stazom u smjeru Glavaša, s koje



Atraktivni prelazak

skrećemo na zapad i prvo se po siparu pa kroz šumarak spuštamo na makadam između našeg prijevoza i skloništa Bili cvitak. Za spust će nam trebati oko tri sata. U Zagrebu smo u večernjim satima.

**Prijevoz:** kombi

**Smještaj:** sobe, namješteni kreveti

**Hrana:** iz ruksaka

**Zahtjevnost:** Kondicijski zahtjevno, tehnički vrlo zahtjevno

**Oprema:** uobičajena planinarska, štapovi, slojevita odjeća + zamjenske majice, zaštita od eventualnih oborina i vjetrova, dovoljno tekućine i hrane, krema za sunčanje, kapa, sunčane naočale, čona svjetiljka, prva pomoć, **ferata set...**

**Prilog za troškove izleta:** 58 eura

**Dodatni trošak:** 13 eura noćenje (izravno plaćanje pružatelju usluge)

**Obavezno ponijeti planinarsku iskaznicu s plaćenom članarinom za 2025.**

**Organizator izleta i vodič:** Krno Bošnjaković  
0914557737, email: krunobc@gmail.com

Prijave za izlet kod organizatora izleta. Uplate u

tajništvu HPD Lipa Sesvete, četvrtkom u 18 sati.

Na izletu se pridržavamo svih naputaka i epidemioloških preporuka HZZJ koje propisuju osiguranje općih i posebnih higijenskih i sigurnosnih uvjeta.

### **OBAVIJESTI I UPUTE SUDIONICIMA IZLETA**

Prijava za izlete smatra se važećom kada je uplaćena akontacija (udio) za troškove navedena u najavi izleta. Visinu akontacije određuju organizatori, odnosno vodiči izleta, a ovisi o predviđenim ukupnim troškovima.

*Sudionik izleta je svojom prijavom za sudjelovanje na izletu potvrdio:*

- 1) da je upoznat sa svim detaljima izleta, da je zdrav i da nema kronične bolesti koje nije prijavio vodiču izleta, te da je psihofizički spreman za napore na izletu,*
- 2) da će slušati sve u dobroj namjeri izrečene upute vodiča na terenu, te da svojim djelovanjem neće ugrožavati druge sudionike izleta.*
- 3) da pristupa izletu na vlastitu odgovornost. U slučaju loših vremenskih uvjeta, vodič ima pravo promijeniti rutu ili otkazati izlet.*

Zbog premalog broja prijavljenih sudionika izleta s plaćenom akontacijom troškova izleta, izlet se može otkazati odmah po zaključenju liste sudionika izleta. Uplaćeni novac sudionicima izleta se vraća. Ostavlja se mogućnost vodiču izleta da s prijavljenim sudionicima izleta dogovori drugo prijevozno sredstvo (manji autobus, kombi, osobni automobili ...) te korigira troškove izleta ako je potrebno.

Zbog nepovoljnih vremenskih uvjeta na terenu, izlet se može otkazati najkasnije 12 sati prije polaska na izlet. Organizator je dužan o otkazivanju izleta odmah obavijestiti sve sudionike izleta. Uplaćeni novac sudionicima izleta se vraća.

Sudionik izleta može otkazati sudjelovanje na izletu do 5 (pet) dana prije polaska na izlet s mogućnošću povrata uplaćenog novca. Ako se izlet otkazuje zadnja 4 (četiri) dana prije polaska na izlet, povrat uplaćenog novca nije moguć. Ukoliko se radi o višednevnim izletima otkazivanje sudjelovanja je moguće najkasnije 14 dana prije održavanja izleta uz povrat uplaćenog novca. Ukoliko se izlet otkazuje do 7 dana prije održavanja izleta moguće je povrat 50% uplaćenog iznosa. Nakon toga povrat novca moguć je samo u slučaju kada sudionik izleta pronađe zamjenu. Sudionik izleta može za sebe pronaći zamjenu, no o tome mora obvezno obavijestiti vodiča / organizatora izleta.

Vodič prije polaska na izlet provjerava opremu sudionika izleta; ako netko nema opremu u skladu s zahtjevima iz najave izleta, vodič je dužan takvoj osobi zabraniti sudjelovanje na izletu. Prethodno uplaćeni troškovi se ne vraćaju.

Vodič prije polaska na izlet provjerava zdravstveno i psihofizičko stanje sudionika izleta; ako ustanovi da netko od prijavljenih sudionika neće moći izdržati napore predviđenog puta može takvoj osobi zabraniti sudjelovanje na izletu. Prethodno uplaćeni troškovi se ne vraćaju.

Zbog iznenada pogoršanih vremenskih uvjeta na terenu vodič ima pravo promijeniti smjer kretanja i krajnje odredište, odnosno može prekinuti odvijanje izleta.

Zbog problema sa zdravstvenim stanjem pojedinih sudionika izleta vodič donosi optimalne odluke: određuje sudionike izleta koji će se pobrinuti za ugroženog člana, odnosno, u krajnjoj nuždi, prekida izlet.

Sudionik izleta mora biti član Hrvatskog planinarskog saveza s plaćenom članarinom za tekuću godinu. Člansku iskaznicu mora imati sa sobom za vrijeme izleta.

*(napisano prema odredbama Pravilnika o organiziranju i vođenju izleta HPD LIPA SESVETE)*



## HRVATSKO PLANINARSKO DRUŠTVO "LIPA" SESVETE



Trg Dragutina Domjanića 6/II


10360 Sesvete

[www.hpdlipa.hr](http://www.hpdlipa.hr)

Sesvete, 20.02.2025.

Pozivamo vas na planinarski izlet

**Planine Završlja ili Tropolja BiH, Dinara, Kamešnica, Šator Planina i Zavelim (Vrhovi:  
V.Troglav1913m, Konj1856m, V.Šator 1872m, Kolakovac1346m)  
od 01.05.2025. do 04.05.2025.**



**Dinara vrh Veliki Troglav 1913mnv, Vrh Troglava** je mala zaobljena zaravan koja je označena geodetskim stupom kao stalnom točkom izmjere, na kojem je ispisan naziv i nadmorska visina ovog vrha. Nekoliko metara niže prema jugu nalazi se planinarski žig.

Planina Dinara kao masiv dugačka je 30, a široka 10 km. Granično je područje između Bosne i Dalmacije, vrh je udaljen svega 2 km od Hrvatske granice i 22 km od naselja Uništa.

Troglav je kao i što sam naziv govori, planinski splet koji se sastoji od tri vrha ili tri glave (Mali 1661 m, Srednji 1790 m i Veliki Troglav1913 m), dok neki u njegovom imenu vide trag pred kršćanskog vjerovanja i staroslavenske mitologije.

Zbog svoje visine sa vrha se neometano pružaju nezaboravni i prekrasni vidici u svim smjerovima, a ako je dan sunčan i kristalno jasan, sve čini na dohvata ruke. Jasno se vidi Dinara, Promina, Kijeovski bat, Cetinsko i Livanjsko polje, Jezero Peruća, Kamešnica. Posebno upečatljivu sliku ostavlja pogled na obronke sipara i travnatih zaravni.



**Kamešnica**, planina u graničnome području Hrvatske i BiH; najviši vrh **Konj 1856m**nv. Leži jugozapadno od Livanjskoga polja, a dio je masiva Dinare. Pruža se u smjeru sjeverozapad–jugoistok u duljini od približno 20 km, između prijevoja Vaganj 1173m<sup>nv</sup> na sjeverozapadu i Buškoga blata na jugoistoku. Konj i Kamešnica 1810m<sup>nv</sup>, najviši vrhovi, nalaze se u BiH. Građena je od vapnenca i bezvodna. Na prisojnim jugozapadnim padinama (Hrvatska) vegetacija je oskudna (kamenjar), a na osojnim (BiH) razvijena je šuma bukve, jele, smreke.... Sam vrh je klasičnog dinarskog izgleda, tj. kamenjar prošaran travnatim busenovima, i gol je. Označen je ovećim ubetoniranim kamenom, na kojem je istaknuto ime vrha i nadmorska visina. S vrha puca pogled u svim smjerovima.



**Planina Šator** je planinski greben koji se pruža u smjeru istok – zapad dug okvirno 20 i širok 10 km. Nalazi se na sjeverozapadu Bosne i Hercegovine, između Grahova i Glamoča, odnosno, na rubovima Livanjskog i Glamočkog polja. Šator je najvjerojatnije dobio ime zbog svog piramidalnog oblika, a i zbog krševitih bijelih stijena krečnjaka. Najviši vrh planine Veliki Šator s nadmorskom visinom (1872 m) nalazi se na zapadno dijelu grebena, dok je na njegovom istočnom kraju, ponešto izdvojen od ostalih vrhova, Mali Šator (1768 m).

Južne padine Šatora su travnate, u proljeće prekrivene mnoštvom cvjetnica, dok sjeverne padine karakterizira strme litice, sipari i klekovina. Šator je jedina planina u okruženju koja obiluje vodom, što je u prošlosti doprinijelo razvoju stočarstva. Nažalost, danas, nekada poznati Šatorski pašnjaci obrastaju makijom i niskim raslinjem.



**Zavelim** nije visoka planina. Najviši vrh Kolakovac visok je 1346 m. Istaknut je vršni greben koji se pruža u smjeru istok-zapad. Većih prostranih grebena nema. U nižim predjelima obrastao je šumom dok je vršni greben travnat i gol. Zavelim je od davnina poznat kao mjesto koje je bilo granica između dvije zemlje: Mletačka Republika i Tursko Carstvo, a danas je granica između Republike Hrvatske i Bosne i Hercegovine, također on i zemljopisno dijeli Tropolje, Zagoru i Hercegovinu. (<https://www.dinarskogorje.com/zavelim>)

Vrh je označen gomilom kamenja u koju je utaknut suhi štap, a tu je ugrađen i upisni tuljac u kojem se nalazi planinarski žig i upisna knjiga. Sjeveroistočno od vrha izgrađen je radar reflektor, koji je nadaleko vidljiv i može služiti kao orijentir pri usponu ako se ne slijedi markirana staza. S vrha se pružaju nezaboravni vidici na Biokovo, Kamešnicu, Cincar, Tušnicu, Vran, Čvršnicu i Matokit. Jako lijepi vidik je prema jezeru Buško blato.

#### **PROGRAM IZLETA:**

Dana 01.05.2025. Četvrtak, okupljanje planinara je do **5.00** sati na parkiralištu kod spomenika Hrvatskim braniteljima u Sesvetama. Planirana je vožnja autocestom do Karlovca te dalje magistralnom cestom preko Bihaća, Drvara, Bosanskog Grahova te dalje prema Livnu gdje će mo se u selu Sajković desno odvojiti na makadamsku cestu koja vodi na Dinaru do našeg parkinga na 1300mnnv, a koje je ujedno i naše polazište za stazu prema velikom Troglavu. Planirano vrijeme polaska je oko 11h staza je kružna, prelijepa i za savladavanje uspona po smjeru Mery treba nam nekih 2-3h a toliko i kružno natrag . Nakon povratka sa Troglava odlazimo u Livno i smještamo se u hostel.

Dana 02.05.2025. petak, nakon buđenja i doručka oko 8-9 sati, sjedamo u kombije i vozimo se 1h do sela Roško Polje i izvora „Močila,, koje se nalazi u podnožju planine Zavelim na 900mnnv.Od Tuda tuda kreće naš uspon na njegov najviši vrh Kolakovac 1347mnnv, potrebno vrijeme za uspon nam je 1,5-2h, staza nije teška, najprije ide kroz bukovu šumu a zatim po planinskoj livadi stižemo do samog vrha. Sa vrha puca prekrasan pogled na okolne planine,(Kamešnicu, Tušnicu, Dinaru, Vran, Čvršnicu, Biokovo, Buško jezero) nakon odmora i uzivanja u pogledima spuštamo se natrag kružno do „Močila,, te se vraćamo prema Livnu i hostelu.

Dana 03.05.2025. Subota, nakon buđenja i doručku oko 07.08h planiran je uspon na Kamešnicu i Vrh Konj, odlazimo do sela Podgradina u podnožje Kamešnice. Za savladavanje staze do vrha Konj 1856mnnv, biti će nam potrebno 3h i savladavamo 1100m nadmorske visine. Staza je osjetno teža i zahtjevnija nego staza koju će mo dan ranije prijeći. S vrha pucaju prekrasni pogledi na Buško jezero, Livanjsko polje, Sinjsko polje Te mnoge okolne planine. Nakon odmora i čilanja na vrhu spuštamo se istom stazom natrag do parkinga i naših kombija, te se vraćamo natrag prema hostelu.

Dana 04.05.2025. Nedjelja, nakon buđenja i doručka oko 08-09h odjavljujemo se iz hostela, spremamo stvari u kombije te krećemo u smjeru Bosanskog Grahova, u selu Peulju skrećemo desno na makadam i vozimo se do Šatorskog jezera 1500mnnv. Od tuda krećemo na veliki Šator, za uspon nam je potrebno 1h. Staza nije teška i relativno je kratka a s vrha Velikog Šatora otvaraju nam se prekrasni vidici prema Livanjskom polju, Dinari, Bosanskom Grahovu, Drvaru i Glamočkom Polju. Nakon odmora na vrhu spuštamo se natrag do Šatorskog jezera i krećemo za Zagreb. U Sesvete stižemo u večernjim satima.



Navedeni program izleta podložan je promjenama ovisno o uvjetima na terenu.  
Broj mjesta je ograničen na 16 planinara.

**UKUPNO VRIJEME HODANJA:** Dan 1 oko 6 sati, 7km, te savladavamo 600 mnv.

Dan 2 oko 3h, 8km, te savladavamo 450 mnv,

Dan 3 oko 6h, 11km, te savladavamo 1200mnv.

Dan 4 oko 2,5h, 5km, te savladavamo 450mnv,

T1-Tehnički nije zahtjevno;

K2-Kondicijski srednje teško.

**PLANINARSKA OPREMA:** Planinarske cipele, zaštita od kiše i sunca, toplija odjeća za prebući, štapovi za hodanje, svjetiljka, te ostala oprema za izlet, ovisno o vremenskim uvjetima.

**DOKUMENTI:** osobna iskaznica ili putovnica i zdravstvena iskaznica, te planinarska iskaznica s markicom za tekuću godinu.

**PRIJEVOZ:** Kombijima.

**Predviđeni trošak prijevoza i spavanja tri noći u hostelu u Livnu je 130 eura, plaća se kao akontacija za sudjelovanje na izletu.**

**ORGANIZATORI/VODIČI:** Kruno Mamić 092 331 2512  
Željko Kosalec 092 294 4771

#### **OBAVIJESTI I UPUTE SUDIONICIMA IZLETA**

Prijava za izlete smatra se važećom kada je uplaćena akontacija (udio) za troškove navedena u najavi izleta. Visinu akontacije određuju organizatori, odnosno vodiči izleta, a ovisi o predviđenim ukupnim troškovima.

*Sudionik izleta je svojom prijavom za sudjelovanje na izletu potvrdio:*

- 1) da je upoznat sa svim detaljima izleta, da je zdrav i da nema kronične bolesti koje nije prijavio vodiču izleta, te da je psihofizički spreman za napore na izletu,*
- 2) da će slušati sve u dobroj namjeri izrečene upute vodiča na terenu, te da svojim djelovanjem neće ugrožavati druge sudionike izleta.*
- 3) da pristupa izletu na vlastitu odgovornost. U slučaju loših vremenskih uvjeta, vodič ima pravo promijeniti rutu ili otkazati izlet.*

Zbog premalog broja prijavljenih sudionika izleta s plaćenom akontacijom troškova izleta, izlet se može otkazati odmah po zaključenju liste sudionika izleta. Uplaćeni novac sudionicima izleta se vraća. Ostavlja se mogućnost vodiču izleta da s prijavljenim sudionicima izleta dogovori drugo prijevozno sredstvo (manji autobus, kombi, osobni automobili ...) te korigira troškove izleta ako je potrebno.

Zbog nepovoljnih vremenskih uvjeta na terenu, izlet se može otkazati najkasnije 12 sati prije polaska na izlet. Organizator je dužan o otkazivanju izleta odmah obavijestiti sve sudionike izleta. Uplaćeni novac sudionicima izleta se vraća.

Sudionik izleta može otkazati sudjelovanje na izletu do 5 (pet) dana prije polaska na izlet s mogućnošću povrata uplaćenog novca. Ako se izlet otkazuje zadnja 4 (četiri) dana prije polaska na izlet, povrat uplaćenog novca nije moguć. Ukoliko se radi o višednevnim izletima otkazivanje sudjelovanja je moguće najkasnije 14 dana prije održavanja izleta uz povrat uplaćenog novca. Ukoliko se izlet otkazuje do 7 dana prije održavanja izleta moguć je povrat 50% uplaćenog iznosa. Nakon toga povrat novca moguć je samo u slučaju kada sudionik izleta pronađe zamjenu. Sudionik izleta može za sebe pronaći zamjenu, no o tome mora obvezno obavijestiti vodiča / organizatora izleta.

Vodič prije polaska na izlet provjerava opremu sudionika izleta; ako netko nema opremu u skladu s zahtjevima iz najave izleta, vodič je dužan takvoj osobi zabraniti sudjelovanje na izletu. Prethodno uplaćeni troškovi se ne vraćaju.

Vodič prije polaska na izlet provjerava zdravstveno i psihofizičko stanje sudionika izleta; ako ustanovi da netko od prijavljenih sudionika neće moći izdržati napore predviđenog puta može takvoj osobi zabraniti sudjelovanje na izletu. Prethodno uplaćeni troškovi se ne vraćaju.

Zbog iznenada pogoršanih vremenskih uvjeta na terenu vodič ima pravo promijeniti smjer kretanja i krajnje odredište, odnosno može prekinuti odvijanje izleta.

Zbog problema sa zdravstvenim stanjem pojedinih sudionika izleta vodič donosi optimalne odluke: određuje sudionike izleta koji će se pobrinuti za ugroženog člana, odnosno, u krajnjoj nuždi, prekida izlet.

Sudionik izleta mora biti član Hrvatskog planinarskog saveza s plaćenom članarinom za tekuću godinu. Člansku iskaznicu mora imati sa sobom za vrijeme izleta.

*(napisano prema odredbama Pravilnika o organiziranju i vođenju izleta HPD LIPA SESVETE)*

**HRVATSKO PLANINARSKO DRUŠTVO**  
**"LIPA" SESVETE**

Trg Dragutina Domjanića 6/II  
10360 Sesvete  
www.hpdlipa.hr  
Sesvete, 28.03.2025.

**Pozivamo vas na planinarski izlet**  
**PLATAK (1.110 m) – VELIKI RISNJAK (1.528 m)**  
**10.05.2025.**



**PROGRAM IZLETA:** Okupljanje planinara do **7.00 sati** na parkiralištu kod spomenika Hrvatskim braniteljima u Sesvetama. Planirana je vožnja autocestom u pravcu: Karlovca, Gornjeg Jelenja i Platka. Parkirat ćemo se na Platku (1.110 m), formirati grupu i krenuti prema Risnjaku (1.528 mnv) što bi trebalo trajati oko 4 sata. Povratak na Platak planiran je iza 16 sati, na Platku možemo ručati i okrijepiti se prije povratka u Sesvete koji je planiran u večernjim satima. Kondicijska zahtjevnost izleta je umjereno teška, ukupno vrijeme hoda je 7-8 sati.

**OPREMA:** standardna planinarska oprema: štapovi, kabanica, zaštita od sunca, čeona lampa.

**DOKUMENTI:** osobna i zdravstvena iskaznica, te planinarska iskaznica s markicom za 2025. godinu.

**PREHRANA:** iz ruksaka, ali postoji i mogućnost konzumiranja jela i pića u planinarskim domovima na Platku i dovoljna količina vode (minimalno 2 l).

**PRIJEVOZ:** osobnim automobilima. Prijave, uplate i zaključenje liste je kod vodiča. Procijenjeni troškovi prijevoza su 25 eur.

**ORGANIZATOR/VODIČ:** Goran Leko 095 925 4166.

## **OBAVIJEŠTI I UPUTE SUDIONICIMA IZLETA**

Sudionik izleta je svojom prijavom za sudjelovanjem na izletu potvrdio:

- 1) da je upoznat sa svim detaljima izleta, da je zdrav i da nema kronične bolesti koje nije prijavio vodiču izleta, te da je psihofizički spreman za napore na izletu,
- 2) da će slušati sve u dobroj namjeri izrečene upute vodiča na terenu, te da svojim djelovanjem neće ugrožavati druge sudionike izleta.
- 3) da pristupa izletu na vlastitu odgovornost. U slučaju loših vremenskih uvjeta, vodič ima pravo promijeniti rutu ili otkazati izlet.

Zbog premalog broja prijavljenih sudionika izleta s plaćenom akontacijom troškova izleta, izlet se može otkazati odmah po zaključenju liste sudionika izleta. Uplaćeni novac sudionicima izleta se vraća. Ostavlja se mogućnost vodiču izleta da s prijavljenim sudionicima izleta dogovori drugo prijevozno sredstvo (manji autobus, kombi, osobni automobili ... ) te korigira troškove izleta ako je potrebno.

Zbog nepovoljnih vremenskih uvjeta na terenu, izlet se može otkazati najkasnije 12 sati prije polaska na izlet. Organizator je dužan o otkazivanju izleta odmah obavijestiti sve sudionike izleta. Uplaćeni novac sudionicima izleta se vraća.

Sudionik izleta može otkazati sudjelovanje na izletu do 5 (pet) dana prije polaska na izlet s mogućnošću povrata uplaćenog novca. Ako se izlet otkazuje zadnja 4 (četiri) dana prije polaska na izlet, povrat uplaćenog novca nije moguć. Ukoliko se radi o višednevnim izletima otkazivanje sudjelovanja je moguće najkasnije 14 dana prije održavanja izleta uz povrat uplaćenog novca. Ukoliko se izlet otkazuje do 7 dana prije održavanja izleta moguć je povrat 50% uplaćenog iznosa. Nakon toga povrat novca moguć je samo u slučaju kada sudionik izleta pronađe zamjenu. Sudionik izleta može za sebe pronaći zamjenu, no o tome mora obvezno obavijestiti vodiča / organizatora izleta.

Vodič prije polaska na izlet provjerava opremu sudionika izleta; ako netko nema opremu u skladu s zahtjevima iz najave izleta, vodič je dužan takvoj osobi zabraniti sudjelovanje na izletu. Prethodno uplaćeni troškovi se ne vraćaju.

Vodič prije polaska na izlet provjerava zdravstveno i psihofizičko stanje sudionika izleta; ako ustanovi da netko od prijavljenih sudionika neće moći izdržati napore predviđenog puta može takvoj osobi zabraniti sudjelovanje na izletu. Prethodno uplaćeni troškovi se ne vraćaju.

Zbog iznenada pogoršanih vremenskih uvjeta na terenu vodič ima pravo promijeniti smjer kretanja i krajnje odredište, odnosno može prekinuti odvijanje izleta.

Zbog problema sa zdravstvenim stanjem pojedinih sudionika izleta vodič donosi optimalne odluke: određuje sudionike izleta koji će se pobrinuti za ugroženog člana, odnosno, u krajnjoj nuždi, prekida izlet.

Sudionik izleta mora biti član Hrvatskog planinarskog saveza s plaćenom članarinom za tekuću godinu. Člansku iskaznicu mora imati sa sobom za vrijeme izleta.

*(napisano prema odredbama Pravilnika o organiziranju i vođenju izleta HPD LIPA SESVETE)*

## DOLOMITI 3.-8. kolovoza 2025.



Ove godine vodimo vas u Južni Tirol ili Alto Adige, nezaboravnih 6 dana u srcu Dolomita Trentino-Južni Tirol (njemački i ladinski: Trentino-Südtirol, talijanski: Trentino-Alto Adige) je autonomna regija u sjeveroistočnoj Italiji. Sastoji se od dva područja: Trentino (Autonomna pokrajina Trento), u kojem žive govornici talijanskog jezika i Južni Tirol (Autonomna pokrajina Bozen), u kojem žive govornici njemačkog jezika. Ovo područje je bilo dio Austro-Ugarske do talijanske aneksije 1919. godine. Područje se zvalo Venezia Tridentina između 1919. i 1947. godine.



Područje današnjeg Južnog Tirola su osvojili Rimljani 15. godine pr. Kr. Nakon pada Zapadnog Rimskog Carstva, područje su podijelili Lombardi (Salerno), Alemanni (Val Venosta) i Bavarci (od Bozena do Brennera). Poslije stvaranja Kraljevine Italije pod Karlom Velikim, granica je sezala od Trenta, uključujući Bozen i Venosta, dok je Bavarsko vojvodstvo dobilo ostatak teritorija.



Tijekom Prvog svjetskog rata, vodile su se velike bitke u Alpama između talijanskih i austrijskih snaga, a kontrola Južnog Tirola bila je strateški cilj. Propast austrijskih snaga je omogućila Italiji okupaciju, a poslije rata i pripajanje tog područja Sporazumom u Saint-Germainu.



Za vrijeme fašističkog režima Benita Mussolinija (od 1922. do 1943.), Južni Tirol je intenzivno prisilno talijaniziran i ime Tirol je zabranjeno, te se područje moralo oslovljavati kao "Venezia Tridentina". 1938. godine, Hitler i Mussolini su se dogovorili, da će njemačko govorno stanovništvo preseliti u neko područje pod njemačkom kontrolom, ali potpuno preseljenje nikad nije postignuto. Svejedno u ovom razdoblju su tisuće ljudi premješteno u Treći Reich, koji su se s velikim poteškoćama poslije rata vratili u matičnu zemlju.



Pokrajine regije Trentino-Južni Tirol Ova autonomna regija graniči s Austrijom na sjeveru, kao i s talijanskim regijama Lombardijom na zapadu i Veneto na jugu. Regija pokriva 13,619 km<sup>2</sup> izuzetno planinskog prostora Dolomita i južnih Alpa. Najprohodniji prolaz kroz Alpe, Brennerpass se nalazi na sjeveru regije, na granici s Austrijom.



#### PLAN PUTA:

Polazak iz Sestve je u nedjelju 3. 8. u 6 h s parkirališta T-coma, vozimo se kroz Hrvatsku, Sloveniju, Austriju i Italiju prema Bolzanu te dalje prema Aldinu gdje smo smješteni u apartmanima za vrijeme našeg boravka u Dolomitima.

Planinarske aktivnosti ćemo uskladiti s vremenskim prilikama pošto se nalazimo u visokom gorju i zaista usred ljeta možemo imati snježnu mećavu. Svakako ćemo gledati da ispenjemo tritisućnjak, posjetit ćemo arheološki muzej u Bolzanu gdje se čuva Otzi star 5300 godina, posjetit ćemo Alpe de Suisse, najvišu zaravan u Europi, imat ćemo po potrebi 2 grupe tako da je izlet prilagođen svim planinarima s prosječnom kondicijom.

Imamo 4 cijela planinarska dana te dva ; dolazni i odlazni gdje ćemo organizirati poludnevne aktivnosti sve ovisi o vremenskim prilikama.

Udio u troškovima prijevoza, cestarina, parkinga, tunelarina, smještaja u apartmanima iznosi 460€ po osobi. Nije uključena osobna potrošnja, žičare, ulaznice, hrana...

Broj sudionika je ograničen na 16, ide se s 2 kombi vozila, kod prijave potrebno je uplatiti 200€ a ostatak od 260€ najkasnije do kraja 5. mj. Povrat novca je moguć u slučaju pronalaska zamjene koja je prihvatljiva vodičima ili u slučaju liste čekanja te se novac vraća u cijelosti.

Organizator i vodiči izleta: Željko Kosalec 092/2944-771, [zeljkokosalec@gmail.com](mailto:zeljkokosalec@gmail.com)

Anđelko Močiljanin

KLASIFIKACIJA PLANINARSKOG IZLETA/TURE/POHODA/USPONA	
KONDICISKA ZAHTJEVNOST	TEHNIČKA ZAHTJEVNOST
<b>K1-LAGANO DO 5 SATI HODA</b> <b>K2-UMJERENO TEŠKO 5 - 7 SATI HODA</b> <b>K3-TEŠKO 7 – 9 SATI HODA</b> <b>K4-VRLO TEŠKO 9I VIŠE SATI HODA</b>	<b>T1-NE ZAHTJEVNO , hodanje bez upotrebe ruku i pomagala</b> <b>T2-UMJERENO ZAHTJEVNO</b> hodanje uz povremenu upotrebu ruku <b>T3-ZAHTJEVNO</b> povremeno penjanje uz upotrebu ruku i pomagala(klinovi čelična užad) ZIMI upotreba dereza i cepina po potrebi <b>T4-VRLO ZAHTJEVNO</b> duže i zahtjevne dionice osiguranih puteva(klinovi, čelična užad) ozbiljno penjanje ZIMI konstantna upotreba dereza i cepina

## **OBAVIJESTI I UPUTE SUDIONICIMA IZLETA**

Prijava za izlete smatra se važećom kada je uplaćena akontacija (udio) za troškove navedena u najavi izleta. Visinu akontacije određuju organizatori, odnosno vodiči izleta, a ovisi o predviđenim ukupnim troškovima.

*Sudionik izleta je svojom prijavom za sudjelovanjem na izletu potvrdio:*

- 1) da je upoznat sa svim detaljima izleta, da je zdrav i da nema kronične bolesti koje nije prijavio vodiču izleta, te da je psihofizički spreman za napore na izletu,
- 2) da će slušati sve u dobroj namjeri izrečene upute vodiča na terenu, te da svojim djelovanjem neće ugrožavati druge sudionike izleta.
- 3) da pristupa izletu na vlastitu odgovornost. U slučaju loših vremenskih uvjeta, vodič ima pravo promijeniti rutu ili otkazati izlet.

Zbog premalog broja prijavljenih sudionika izleta s plaćenom akontacijom troškova izleta, izlet se može otkazati odmah po zaključenju liste sudionika izleta. Uplaćeni novac sudionicima izleta se vraća. Ostavlja se mogućnost vodiču izleta da s prijavljenim sudionicima izleta dogovori drugo prijevozno sredstvo (manji autobus, kombi, osobni automobili ... ) te korigira troškove izleta ako je potrebno.

Zbog nepovoljnih vremenskih uvjeta na terenu, izlet se može otkazati najkasnije 12 sati prije polaska na izlet. Organizator je dužan o otkazivanju izleta odmah obavijestiti sve sudionike izleta. Uplaćeni novac sudionicima izleta se vraća.

Sudionik izleta može otkazati sudjelovanje na izletu do 5 (pet) dana prije polaska na izlet s mogućnošću povrata uplaćenog novca. Ako se izlet otkazuje zadnja 4 (četiri) dana prije polaska na izlet, povrat uplaćenog novca nije moguć. Ukoliko se radi o višednevnim izletima otkazivanje sudjelovanja je moguće najkasnije 14 dana prije održavanja izleta uz povrat uplaćenog novca. Ukoliko se izlet otkazuje do 7 dana prije održavanja izleta moguć je povrat 50% uplaćenog iznosa. Nakon toga povrat novca moguć je samo u slučaju kada sudionik izleta pronađe zamjenu. Sudionik izleta može za sebe pronaći zamjenu, no o tome mora obvezno obavijestiti vodiča / organizatora izleta.

Vodič prije polaska na izlet provjerava opremu sudionika izleta; ako netko nema opremu u skladu s zahtjevima iz najave izleta, vodič je dužan takvoj osobi zabraniti sudjelovanje na izletu. Prethodno uplaćeni troškovi se ne vraćaju.

Vodič prije polaska na izlet provjerava zdravstveno i psihofizičko stanje sudionika izleta; ako ustanovi da netko od prijavljenih sudionika neće moći izdržati napore predviđenog puta može takvoj osobi zabraniti sudjelovanje na izletu. Prethodno uplaćeni troškovi se ne vraćaju.

Zbog iznenada pogoršanih vremenskih uvjeta na terenu vodič ima pravo promijeniti smjer kretanja i krajnje odredište, odnosno može prekinuti odvijanje izleta.

Zbog problema sa zdravstvenim stanjem pojedinih sudionika izleta vodič donosi optimalne odluke: određuje sudionike izleta koji će se pobrinuti za ugroženog člana, odnosno, u krajnjoj nuždi, prekida izlet.

Sudionik izleta mora biti član Hrvatskog planinarskog saveza s plaćenom članarinom za tekuću godinu. Člansku iskaznicu mora imati sa sobom za vrijeme izleta.

*(napisano prema odredbama Pravilnika o organiziranju i vođenju izleta HPD LIPA SESVETE)*

## PLAN IZLETA I DOGAĐANJA U 2025. GODINI

DATUM	PODRUČJE IZLETA	ORGANIZATOR / VODIČ
<b>SIJEČANJ</b>		
04.-06.01.	SREDNJI VELEBIT ● BAŠKE OŠTARIJE	NIZ GORE (Ž.Loucki)
11.-12.01.	JUŽNI VELEBIT ● SVETO BRDO-VLAŠKI GRAD	NIZ GORE (A.Močiljanin)
12.01.	MEDVEDNICA ● HORVATOV POHOD (23. Zimski pl.pohod Sesvete - Lipa)	UO HPD LIPA
18.01. (sub)	SESVETSKO PRIGORJE ● VINCEKOVO	HAJ LIP (V.Beštak)
18.01. (sub)	GORSKI KOTAR ● SNJEŽNIK-PLATAK	NIZ GORE (Ž.Loucki)
25.01. (sub)	SLOVENIJA ● SNEŽNIK	GORSKA (K.Mamić)
<b>VELJAČA</b>		
01.02. (sub)	MEDVEDNICA ● NOĆNI USPON DO LIPE	HAJ LIP/GORSKA
02.02.	HRV. ZAGORJE ● RAVNA GORA	NIZ GORE (Ž.Loucki)
02.02.	SAMOBORSKO GORJE - KRUŽNA TURA	NIZ GORE (N.Drame)
07.02. (pet)	LIPINA PLANINARSKA ZABAVA	HAJ LIP
08.-09.02.	DINARA	NIZ GORE (A.Močiljanin)
14.-16.02.	BIH ● ČVRSNICA	GORSKA (K.Mamić)
15.-16.02.	SJEVERNI VELEBIT ● ZAVIŽAN, PREKO JEZERA	NIZ GORE (Ž.Loucki)
16.02.	OBITELJSKI IZLET ● MEĐIMURJE - ŠTRIGOVSKA KRUŽNA STAZA	Vesna Šarić
21.-23.02.	BIH ● PLANINE OKO MOSTARA	NIZ GORE (Ž.Kosalec)
28.2.-2.03.	OTOCI VIS I BIŠEVO	NIZ GORE (Ž.Kosalec)
<b>OŽUJAK</b>		
01.03.(sub)	ČAZMA ● METLARSKA ZABAVA	HAJ LIP (V.Beštak)
02.03.	GORSKI KOTAR ● KLEK	NIZ GORE (Ž.Loucki)
08.03. (sub)	DALMATINSKA ZAGORA ● FERATA ČIKOLA	GORSKA (K.Bošnjaković)
15.03. (sub)	JUŽNI VELEBIT ● CRNOPAC - STAZA MALOG PRINCA	GORSKA (K.Mamić)
16.03.	HRV. ZAGORJE ● IVANŠČICA	NIZ GORE (Ž.Loucki)
23.03.	OBITELJSKI IZLET ● GORSKI KOTAR - SKRADSKI VRH	Vesna Šarić
29.-30.03.	OMIŠKA DINARA ● via ferata FORTICA / PERUNIKA	NIZ GORE (Ž.Loucki)
30.03.	HRV. ZAGORJE ● STRAHINJŠČICA	GORSKA (G.Leko)
<b>TRAVANJ</b>		
05.04. (sub)	JUŽNI VELEBIT ● MALA PAKLENICA	GORSKA (K.Bošnjaković)
05.-06.04.	HRV. PRIMORJE ● CRES I LOŠINJ	HAJ LIP (V.Beštak)
13.04.	MEDVEDNICA ● CVJETNICA, G.Čučerje - M.Bistrica	HAJ LIP (J.Fabijančić)
13.04.	OBITELJSKI IZLET ● SLOVENIJA-ROGLA / PUT IZMEĐU KROŠANJA	Vesna Šarić
26.04. (sub)	ISTRA ● 7 SLAPOVA RIJEKE MIRNE	NIZ GORE (Ž.Loucki)
26.-27.04.	DINARA ● FERRATA "DINARIDI - OŠLJAK"	GORSKA (K.Bošnjaković)
27.04.	LIKA ● ČORKOVA UVALA	HAJ LIP (Fabijančić/Čorak)
<b>SVIBANJ</b>		
01.-04.05.	BIH ● KAMEŠNICA - ZAVELIN - TROGLAV	GORSKA (Mamić/Kosalec)
10.05. (sub)	GORSKI KOTAR ● RISNJAK	GORSKA (G.Leko)
11.05.	SLOVENIJA ● GOLICA / KOŠUTA	NIZ GORE (N.Drame)
11.05.	OBITELJSKI IZLET ● OTOK KRK / POUČNA STAZA „PUT LOKVI“	Vesna Šarić
17.05. (sub)	JUŽNI VELEBIT ● STAZA MALOG PRINCA	NIZ GORE (Ž.Loucki)
17.05. (sub)	SLOVENIJA ● MARTULJSKA BISTRICA	GORSKA (K.Bošnjaković)
24.05.	SLOVENIJA ● VELIKA PLANINA	GORSKA (G.Leko)
30.-31.05.	DINARA ● SINJAL	NIZ GORE (M.Poldrugač)
31.05 (sub)	UČKA ● DANI HRVATSKIH PLANINARA	HAJ LIP (V.Beštak)
31.05 (sub)	SLOVENIJA ● KARAVANKE - ferate HVADNIK / JERM'N	GORSKA (K.Bošnjaković)
30.5-01.06.	JUŽNI VELEBIT ● MALA PAKLENICA	NIZ GORE (Ž.Loucki)



<b>LIPANJ</b>		
07.06. (sub)	SLOVENIJA ○ KRVAVEC / KOMPOTELA	GORSKA (G.Leko)
07.-08.06.	VELEBIT ○ OPŠ - ZAVRŠNI IZLET	Kosalec, Močiljanin
08.06.	OBITELJSKI IZLET ○ SLOVENIJA - BLED (KANJON VINTGAR)	Vesna Šarić
14.06.	SREDNJI VELEBIT ○ BUDAKOVO BRDO	NIZ GORE (Ž.Loucki)
15.06.	MEDVEDNICA-LIPA ○ DAN HPD LIPA	UO HPD LIPA
21.-22.06.	JUŽNI VELEBIT ○ VIŠERUJNO	NIZ GORE (Ž.Loucki)
21.-22.06.	SLO/AUT ○ CJAJNIK / KOŠUTNIKOV TURM	GORSKA (K.Bošnjaković)
28.-29.06.	BiH ○ SUSRET HPD „VITEZ“ i HPD „LIPA“	Haj Lip (Fabijančić/Beštak)
28.6.-04.7.	CRNA GORA i BiH ○ DURMITOR	NIZ GORE (Kosalec/Močiljanin)
<b>SRPANJ</b>		
05.07. (sub)	SLOVENIJA ○ KARAVANKE - BEGUNJŠČICA	GORSKA (G.Leko)
12.07. (sub)	GORSKI KOTAR ○ SAMARSKÉ STIJENE	NIZ GORE (Ž.Loucki)
12.07. (sub)	SLOVENIJA ○ JULIJSKE ALPE - VISOKA PONCA	GORSKA (K.Bošnjaković)
17.-20.07.	ITALIJA ○ TOFANA DI MEZZO / M.CRISTALLO / M.PATERNÓ	GORSKA (K.Bošnjaković)
19.07. (sub)	SLOVENIJA ○ KAMNIŠKO-SAVINJSKE ALPE / LOGARSKA DOLINA	GORSKA (G.Leko)
26.-27.07.	JUŽNI VELEBIT ○ SVETO BRDO - DUŠICE	NIZ GORE (Ž.Loucki)
26.-27.07.	SLOVENIJA ○ TRIGLAVSKA JEZERA	GORSKA (G.Leko)
<b>KOLOVOZ</b>		
03.-08.08.	ITALIJA ○ DOLOMITI / OKOLICA CORTINA D'AMPEZZO	NIZ GORE (Ž.Kosalec)
10.08.	GORSKI KOTAR ○ BJELOLASICA	NIZ GORE (Ž.Loucki)
16.-24.08.	TURA PO VELEBITU	NIZ GORE (Ž.Loucki)
24.08.	SLOVENIJA ○ BEGUNJŠČICA - KRUŽNA TURA	NIZ GORE (N.Drame)
31.08.	MEDVEDNICA ○ 22. LJETNI PLANINARSKI POHOD NA LIPU	UO HPD LIPA
<b>RUJAN</b>		
06.09. (sub)	SREDNJI VELEBIT ○ BUDAKOVO BRDO - VISIBABA	GORSKA (M.Poldrugač)
06.-07.09.	SLOVENIJA ○ KAMNIŠKO-SAVINJSKE ALPE	GORSKA (G.Leko)
07.09.	GORSKI KOTAR ○ KAMENJAK	NIZ GORE (Ž.Loucki)
13.09. (sub)	JUŽNI VELEBIT ○ SVETO BRDO	GORSKA (K.Mamić)
14.09.	OBITELJSKI IZLET ○ SR.VELEBIT - BAŠKE OŠTARIJE	Vesna Šarić
19.-21.09.	BIOKOVO	NIZ GORE (Ž.Loucki)
20.09. (sub)	SLOVENIJA ○ JULIJSKE ALPE - TOSC	GORSKA (G.Leko)
21.09.	MEDVEDNICA-LIPA ○ GLJIVARSKI KOTLIĆ NA LIPI	UO HPD LIPA
24.-28.09.	OTOČKA OBILAZNICA ○ OTOK MLJET	Haj Lip (Fabijančić/Beštak)
<b>LISTOPAD</b>		
04.10. (sub)	UČKA	NIZ GORE (Ž.Loucki)
04.10. (sub)	GORSKI KOTAR ○ ZELENÍ VIR - BROD MORAVICE	GORSKA (G.Leko)
10.-12.10.	DALMACIJA ○ PELJEŠAC - SV.ILIJA	NIZ GORE (M.Poldrugač)
12.10.	OBITELJSKI IZLET ○ LIKA - GACKA DOLINA	Vesna Šarić
18.-19.10.	DALMATINSKA ZAGORA ○ FERATA ČIKOLA / KIJEVSKI BAT	NIZ GORE (Ž.Loucki)
19.10.	KESTENIJADA NA LIPI	UO HPD LIPA
24.-26.10.	VELEBIT ○ PREMUŽIĆEVA STAZA U 2-3 DANA	NIZ GORE (Ž.Kosalec)
25.10. (sub)	KORDUN ○ BARAĆEVE ŠPILJE	GORSKA (K.Janković)
<b>STUDENI</b>		
08.11. (sub)	SJEVERNI VELEBIT ○ ROŽANSKI KUKOVI	NIZ GORE (Ž.Loucki)
9.11.	OBITELJSKI IZLET ○ POUNJE - HRVATSKA KOSTAJNICA	Vesna Šarić
15.11. (sub)	ZAPADNA MEDVEDNICA	Haj Lip (V.Beštak)
15.-18.11.	BiH ○ PLANINE OKO SARAJEVA	NIZ GORE (Ž.Kosalec)
22.11. (sub)	JUŽNI VELEBIT ○ BAT - VIA FERATA	NIZ GORE (Ž.Loucki)
23.11.	MEDVEDNICA-LIPA ○ 25 GODINA KAPELE NA LIPI	UO HPD LIPA
<b>PROSINAC</b>		
07.12.	SAMOBORSKO GORJE ○ JAPETIĆ - OŠTRC	NIZ GORE (Ž.Loucki)
13.-14.12.	TRANSVERZALA MEDVEDNICOM	NIZ GORE (Ž.Kosalec)
20.-21.12.	OTOK KRK ○ OPROŠTAJ OD STARE GODINE	NIZ GORE (Ž.Loucki)

OŽUJAK / LIPANJ	OPĆA PLANINARSKA ŠKOLA HPD LIPA SESVETE	Željko Kosalec
-----------------	---	----------------

## Organizatori / vodiči izleta:



Vladimir Beštak	091 5335 391	<a href="mailto:vladek.bestak@gmail.com">vladek.bestak@gmail.com</a>
Krunoslav Bošnjaković	091 455 7737	<a href="mailto:krunobc@gmail.com">krunobc@gmail.com</a>
Nataša Drame	099 234 9982	<a href="mailto:natandrame@gmail.com">natandrame@gmail.com</a>
Jasminka Fabijančić	099 5045 136	<a href="mailto:fabijancic.j@gmail.com">fabijancic.j@gmail.com</a>
Katarina Janković	099 3164 433	<a href="mailto:kativajel@gmail.com">kativajel@gmail.com</a>
Željko Kosalec	092 294 4771	<a href="mailto:zeljkokosalec@gmail.com">zeljkokosalec@gmail.com</a>
Goran Leko	095 9254 166	<a href="mailto:goranleko80@gmail.com">goranleko80@gmail.com</a>
Željko Loucki	091 544 3339	<a href="mailto:zeljko.loucki@gmail.com">zeljko.loucki@gmail.com</a>
Kruno Mamić	092 331 2512	<a href="mailto:kruno.mamic@gmail.com">kruno.mamic@gmail.com</a>
Anđelko Močiljanin	098 819 055	<a href="mailto:mociljanin.andjelko@gmail.com">mociljanin.andjelko@gmail.com</a>
Maja Poldrugač	091 789 2081	<a href="mailto:majapoldruga@yahoo.com">majapoldruga@yahoo.com</a>
Vesna Šarić	091 3660 430	<a href="mailto:vesnasaric.retkovec@gmail.com">vesnasaric.retkovec@gmail.com</a>

## OBAVIJESTI I UPUTE SUDIONICIMA IZLETA

Prijava za izlete smatra se važećom kada je uplaćena akontacija (udio) za troškove navedena u najavi izleta. Visinu akontacije određuju organizatori, odnosno vodiči izleta, a ovisi o predviđenim ukupnim troškovima.

*Sudionik izleta je svojom prijavom za sudjelovanje na izletu potvrdio:*

- 1) da je upoznat sa svim detaljima izleta, da je zdrav i da nema kronične bolesti koje nije prijavio vodiču izleta, te da je psihofizički spreman za napore na izletu,*
- 2) da će slušati sve u dobroj namjeri izrečene upute vodiča na terenu, te da svojim djelovanjem neće ugrožavati druge sudionike izleta.*
- 3) da pristupa izletu na vlastitu odgovornost. U slučaju loših vremenskih uvjeta, vodič ima pravo promijeniti rutu ili otkazati izlet.*

Zbog premalog broja prijavljenih sudionika izleta s plaćenom akontacijom troškova izleta, izlet se može otkazati odmah po zaključenju liste sudionika izleta. Uplaćeni novac sudionicima izleta se vraća. Ostavlja se mogućnost vodiču izleta da s prijavljenim sudionicima izleta dogovori drugo prijevozno sredstvo (manji autobus, kombi, osobni automobili ...) te korigira troškove izleta ako je potrebno.

Zbog nepovoljnih vremenskih uvjeta na terenu, izlet se može otkazati najkasnije 12 sati prije polaska na izlet. Organizator je dužan o otkazivanju izleta odmah obavijestiti sve sudionike izleta. Uplaćeni novac sudionicima izleta se vraća.

Sudionik izleta može otkazati sudjelovanje na izletu do 5 (pet) dana prije polaska na izlet s mogućnošću povrata uplaćenog novca. Ako se izlet otkazuje zadnja 4 (četiri) dana prije polaska na izlet, povrat uplaćenog novca nije moguć. Ukoliko se radi o višednevnim izletima otkazivanje sudjelovanja je moguće najkasnije 14 dana prije održavanja izleta uz povrat uplaćenog novca. Ukoliko se izlet otkazuje do 7 dana prije održavanja izleta moguć je povrat 50% uplaćenog iznosa. Nakon toga povrat novca moguć je samo u slučaju kada sudionik izleta pronađe zamjenu. Sudionik izleta može za sebe pronaći zamjenu, no o tome mora obvezno obavijestiti vodiča / organizatora izleta.

Vodič prije polaska na izlet provjerava opremu sudionika izleta; ako netko nema opremu u skladu s zahtjevima iz najave izleta, vodič je dužan takvoj osobi zabraniti sudjelovanje na izletu. Prethodno uplaćeni troškovi se ne vraćaju.

Vodič prije polaska na izlet provjerava zdravstveno i psihofizičko stanje sudionika izleta; ako ustanovi da netko od prijavljenih sudionika neće moći izdržati napore predviđenog puta može takvoj osobi zabraniti sudjelovanje na izletu. Prethodno uplaćeni troškovi se ne vraćaju.

Zbog iznenada pogoršanih vremenskih uvjeta na terenu vodič ima pravo promijeniti smjer kretanja i krajnje odredište, odnosno može prekinuti odvijanje izleta.

Zbog problema sa zdravstvenim stanjem pojedinih sudionika izleta vodič donosi optimalne odluke: određuje sudionike izleta koji će se pobrinuti za ugroženog člana, odnosno, u krajnjoj nuždi, prekida izlet.

Sudionik izleta mora biti član Hrvatskog planinarskog saveza s plaćenom članarinom za tekuću godinu. Člansku iskaznicu mora imati sa sobom za vrijeme izleta.

*(napisano prema odredbama Pravilnika o organiziranju i vođenju izleta HPD LIPA SESVETE)*