



... školarci Grobničke alpe ...

Dragi svi,

Stiglo je pjesničko izvješće o aktivnostima školaraca.  
Naš Anđelko uspješno je ispenjao zimski uspon na Triglav.

U najavama imamo i neke nove izlete.

predsjednica

Jasminka Fabijančić

## **PREGLED DOGAĐANJA U DRUŠTVU**

<b>Datum</b>	<b>Događaj</b>	<b>Napomena</b>
<b>11.travanj 2026.</b>	<b>Zavižan</b>	<b>Organizator: Goran Leko za Gorsku sekciju</b>
<b>12.travanj 2026.</b>	<b>Ravna gora - Trakošćan</b>	<b>Organizator: Vladimir Beštak za sekciju HAJ LIP</b>
<b>18.travanj 2026.</b>	<b>Debela peč</b>	<b>Organizator: Goran Leko za Gorsku sekciju</b>
<b>25.travanj 2026.</b>	<b>Vodotočnik – Molička planina</b>	<b>Organizator: Goran Leko za Gorsku sekciju</b>
<b>26.travanj 2026.</b>	<b>Staza VELEBITSKE DEGENIJE</b>	<b>Organizator: Vesna Šarić za HPD Lipa Sesvete</b>
<b>30.travanj – 3.svibanj 2026.</b>	<b>Čvrsnica – Vran - Raduša</b>	<b>Organizator: Kruno Mamić za Gorsku sekciju</b>
<b>1.-3.svibanj 2026.</b>	<b>Vranica</b>	<b>Organizator: Željko Kosalec za sekciju NIZgore!up!</b>
<b>22.-24.svibanj 2026.</b>	<b>SUSRET HPD „LIPA“ - HPD „VITEZ“ Velebit – Baške Oštarije</b>	<b>Organizator: Sekcija HAJ LIP za HPD Lipa Sesvete</b>
<b>2026.</b>	<b>Opća planinarska škola</b>	<b>Organizator: UO HPD Lipa Sesvete, Voditelj škole Željko Kosalec</b>
<b>Tajništvo radi četvrtkom od 18.00 do 19.00 sati.</b>		

## Plaćanje članarine za 2026.godinu - iznosi godišnjih članarina:

	Kategorija
25 €	odrasli
12,5 €	godišnje i umirovljenici
10 €	predškolska djeca, učenici i studenti
25 € 5 €	obiteljska članarina jedan roditelj za svako dijete do završetka školovanja, uključujući, redovne studente na fakultetu
50 € 5 €	obiteljska članarina dva roditelja za svako dijete do završetka školovanja, uključujući, redovne studente na fakultetu

Uplatu članarine je moguće izvršiti isključivo putem e-bankarstva ili općom uplatnicom.

(Članarina se ne može platiti u gotovini u tajništvu.)

Podaci za plaćanje:

Primatelj: **HPD LIPA Sesvete, Trg Dragutina Domjanića 6/II, Sesvete**  
**IBAN HR4723600001101585359**

U rubriku „poziv na broj primatelja“ obavezno upišite vaš OIB broj

Rubriku „model“ ostavite praznu (ili unesite 00 ako aplikacija zahtijeva broj)

Svrha uplate: članarina za 2026 .godinu, navesti ime i prezime osoba za koje se plaća članarina

Ako uplaćujete obiteljsku članarinu obavezno je upisati imena djece.

Sa članskom iskaznicom i dokazom o uplati dođite u tajništvo u uredovno vrijeme četvrtkom od 18.00 do 19.00 sati; u člansku iskaznicu će vam biti zalijepljena markica HPS-a

Prilikom dolaska u tajništvo (kod ućlanjenja) donosite:

- Dokaz da ste transakciju proveli
- Ispunjene pristupnice. Za svaku osobu ispunjava se posebno pristupnica.
- Izjave za maloljetnu djecu koje potpisuje isključivo jedan od roditelja.



Hrvatsko planinarsko društvo  
„Lipa“ Sesvete  
Trg Dragutina Domjanića 6/2 10360 Sesvete

OIB 11559449267  
IBAN HR4723600001101585359

## NATJEČAJ ZA ZAKUP UGOSTITELJSKOG PROSTORA

### Planinarski dom "Lipa"

Hrvatsko planinarsko društvo LIPA Sesvete objavljuje javni natječaj za davanje u zakup prizemnih prostorija doma, popratnih prostorija i pripadajućeg vanjskog prostora u svrhu obavljanja ugostiteljske djelatnosti.

- **Datum objave:** 25. ožujka 2026.
- **Rok za dostavu ponuda:** 16. travnja 2026. do 19:00 sati.
- **Otvaranje ponuda:** 20. travnja 2026. u 18:15 sati (prostorije HPD Lipa u Sesvetama).
- **Trajanje zakupa:** 48 mjeseci (detalji će biti definirani Ugovorom o zakupu i održavanju).

Ponuditelji su dužni dostaviti sljedeće dokaze o pravnoj i poslovnoj sposobnosti (dokumenti ne smiju biti stariji od 30 dana):

1. **Izvadak iz registra:** Dokaz o upisu u sudski, obrtni ili registar udruga.
2. **Potvrda o nekažnjavanju:** Uvjerenje da se protiv odgovorne osobe ne vodi kazneni postupak.
3. **Vrijednosna ponuda:** Jasno istaknut iznos mjesečne zakupnine u EUR.
4. **Tehnička opremljenost:** Dokaz o posjedovanju, najmu ili ugovor o prijevozu s najmanje jednim adekvatnim vozilom za rad i opskrbu

Ponuditelj mora priložiti **Opisni plan načina obavljanja djelatnosti**

Plan mora obavezno sadržavati sljedeće cjeline:

- Ugostiteljski koncept: Prijedlog jelovnika
- Logistika: Detaljan plan opskrbe s posebnim naglaskom na rad u zimskim uvjetima.
- Operativa: Predloženo radno vrijeme i broj trajno raspoloživih djelatnika ili volontera (ljudstvo).
- Suradnja i održavanje: Način održavanja objekta, plan promocije doma i model suradnje s HPD LIPA Sesvete.
- Iskustvo: Reference i prethodno iskustvo u sličnim poslovima.

---

### Upute za dostavu prijava

Ponude se dostavljaju isključivo u **zatvorenoj omotnici** s naznakom:

**„PONUDA ZA ZAKUP POSLOVNOG PROSTORA – NE OTVARAJ“**

**Adresa:** HPD LIPA Sesvete, Trg Dragutina Domjanića 6/II, 10360 Sesvete.

**Načini dostave:**

1. **Osobno:** U tajništvu Društva (isključivo četvrtkom od 18:00 do 19:00 sati).
2. **Poštom:** Preporučena pošiljka (ponuda mora biti zaprimljena do isteka roka).

---

### Napomene

- Sve dodatne informacije mogu se dobiti isključivo putem e-pošte: [hpd.lipa.sesvete@hps.hr](mailto:hpd.lipa.sesvete@hps.hr).
- Zastupnici ponuditelja imaju pravo prisustvovati javnom otvaranju ponuda.
- HPD Lipa Sesvete zadržava pravo poništenja natječaja ili neprihvatanja niti jedne ponude bez posebnog obrazloženja i naknade bilo kakvih troškova ponuditeljima.

Upravni odbor društva ocjenjivat će ponude na temelju:

- Ponuđene cijene zakupa.
- Kvalitete opisnog plana rada: Sposobnost pružanja usluga specifičnih za planinarski objekt.
- Logističke spremnosti: Tehnička opremljenost vozilima
- Radnih kapaciteta: Broj zaposlenih ili volontera

HPD LIPA SESVETE

# OPČA PLANINARSKA ŠKOLA

POČETAK 17. VELJAČE 2026.

VRH ▶

PLANINARENJE

PRIRODA

NAUČITE SIGURNO PLANINARENJE  
I UŽIVAJTE U PRIRODI!

- IZLETI I VJEŽBE
- PREDAVANJA
- ISKUSTVO I DRUŽENJE

**PRIJAVE I INFORMACIJE:**

kod voditelja škole,

Željko Kosalec

tel: 092/2944771

zeljko.kosalec@gmail.com

OPŠ 2026 ide svojim tokom, prošli utorak predavanje o orijentaciji, za vikend 1. dvodnevni izlet, predavanje iz zaštite planinske prirode i meteorologije, sve su si bolji pa tako i nama, imaju i pjesničke duše.



### 3. IZLET OPŠ 2026, 28.-29. 03. 2026 GROBNIČKE ALPE



NAŠA JE PJESMA LAGANA



SPREMI RUKSAK, KRENI KA HAHLIĆU.  
BUDI PODRŠKA I PRIJATELJ NA PUTU  
I HOD ĆE TI BITI LAGAN.



RED SMIJEHA, RED ŠALE,  
NAKON OVOG IZLETA BIT ĆEMO PAMETNIJE GLAVE.  
KOMPAS UPOTRIJEBI, ČVOROVE ZAVEŽI  
DA TI SLJEDEĆI PUT NE BUDE TEŽI.

SUNCE NAS JE GRIJALO, VJETAR NAS JE HLADIO.  
VIDJESMO DIVLJE KONJE KAKO UŽIVAJU SLOBODNI I DIVLJI.



DO VRHA FRATRA NEKI SU PRILI SNIJEG PRVI PUTA,  
A BILO GA JE NEGDJE I VIŠE OD METRA DUBOKA.





UŠUŠKALI SMO SE U KREVIETE JEDNI KRAJ DRUGIH,  
BEZ ŽURBE ZA RANO BUĐENJE.



NAKRAJU SE NE USPIJESMO DOBRO UGRIJATI,  
ZABORAVILI SMO DA SMO SE TREBALI SVI STISNUTI.  
TAKO BI NAM SVIMA PROŠLA MIRNIJE NOĆ.



UJUTRO NAKON DORUČKA, TOPLOG ČAJA I KAVE, USPON PRAVI JE ZAPOČEO.



ĆUNINA GLAVA POKAZALA SE KAO IZAZOV PRAVI.  
TREBALO JE SUPROTSTAVITI SE BURI I OSTATI MIRNE GLAVE.  
PRITOM SU SE NEKI POKAZALI KAO SUPUTNICI PRAVI, PAZEĆI NA ŽENSKI DIO EKIPE,  
KOJE BI SE INAČE VINULE PUTEM NEBA I OBLAKA I PRETVORILE U VILE.

I SNIJEGA I SAJLI I ZIMSKOG USPONA.  
I POMOĆI VODIČA KOD SPUŠTANJA.  
SVEGA JE BILO.  
SVAKAKO SE NA IZLET ISPLATILO IĆI.  
ISKUSTVO NOVO SMO STEKLI.  
I SADA SMO ZA IZAZOVE NOVE SPREMNI.



**Anđelko – zimski uspon na Triglav**



## HRVATSKO PLANINARSKO DRUŠTVO "LIPA" SESVETE



Sesvete  
Trg Dragutina Domjanića 6/II

[www.hpdlipa.hr](http://www.hpdlipa.hr)  
Sesvete, 18.03.2026.

**Pozivamo vas na planinarski izlet  
ZAVIŽAN 11.04.2026.**



Zavižan ili Veliki Zavižan je planinski vrh na sjevernom Velebitu visine 1676 m. Ima oblik stošca, krševit je i stjenovit vrh, jedan od viših na Velebitu. Nalazi se iznad Zavižanske kotline na području Nacionalnog parka Sjeverni Velebit. U blizini se nalaze: meteorološka postaja Zavižan, najviša meteorološka postaja u Hrvatskoj te planinarski dom Zavižan. Primorska strana je strma i kamenita. Na visini do oko 1300 m raste primorska bukova šuma.

Polazak iz Sesveta s parkirališta kod spomenika Hrvatskim braniteljima je u **6.00** sati. Vozimo se autoputom do Otočca preko Krasnog dalje prema Babića Sići i Zavižanu. Početak uspona planiran je u 9.00 sati na što je zamišljeno kao tura u trajanju oko 6 sati ili 16 km. Polazište ovog planinarskog izleta je PD Zavižan. Od doma najprije makadamskom cestom u smjeru jugoistoka prema botaničkom vrtu gdje se desno odvaja put za Veliki Zavižan, Premužićevom stazom do Vukušić snježnice, gdje stazom nastavljamo desno preko travnatog proplanka do ulaska u šumu i hodamo dodatnih sat vremena po najatraktivnijem djelu Premužićeve staze do vrha Gromovača gdje se penjemo i nastavljamo dalje do Rossijeve kolibe i Crikvene gdje ćemo napraviti pauzu. Nakon pauze od sat vremena slijedi povratak istim putem natrag do Zavižana. Cijela ova staza je dobro označena, vrlo atraktivna zbog vidika koji se pružaju cijelim putem, male visinske razlike koju lako savladavamo i vrlo je jednostavna za snalaženje. Povratak u Sesvete je u večernjim satima.

**VRIJEME HODANJA:** oko 7 sati. Tehnički nije zahtjevno, kondicijski je umjereno teško.

**PLANINARSKA OPREMA:** Planinarske cipele, zaštita od kiše, zamjenska odjeća, štapovi za hodanje, te ostala oprema za jednodnevni izlet, ovisno o vremenskim uvjetima, 2 litre vode.

**DOKUMENTI:** osobna i zdravstvena iskaznica, te planinarska iskaznica s markicom za 2026.

**PREHRANA:** iz ruksaka, moguće je naručiti piće u domu

**SUDJELOVANJE U TROŠKU PRIJEVOZA: 30 eura plus ulaznica 6 eura.**

**ORGANIZATOR i VODIČ:** Goran Leko 095/925-4166, e-mail: goranleko80@gmail.com

#### **OBAVIJESTI I UPUTE SUDIONICIMA IZLETA**

Sudionik izleta je svojom prijavom za sudjelovanjem na izletu potvrdio:

- 1) da je upoznat sa svim detaljima izleta, da je zdrav i da nema kronične bolesti koje nije prijavio vodiču izleta, te da je psihofizički spreman za napore na izletu,
- 2) da će slušati sve u dobroj namjeri izrečene upute vodiča na terenu, te da svojim djelovanjem neće ugrožavati druge sudionike izleta.
- 3) da pristupa izletu na vlastitu odgovornost. U slučaju loših vremenskih uvjeta, vodič ima pravo promijeniti rutu ili otkazati izlet.

Zbog premalog broja prijavljenih sudionika izleta s plaćenom akontacijom troškova izleta, izlet se može otkazati odmah po zaključenju liste sudionika izleta. Uplaćeni novac sudionicima izleta se vraća. Ostavlja se mogućnost vodiču izleta da s prijavljenim sudionicima izleta dogovori drugo prijevozno sredstvo (manji autobus, kombi, osobni automobili ...) te korigira troškove izleta ako je potrebno.

Zbog nepovoljnih vremenskih uvjeta na terenu, izlet se može otkazati najkasnije 12 sati prije polaska na izlet. Organizator je dužan o otkazivanju izleta odmah obavijestiti sve sudionike izleta. Uplaćeni novac sudionicima izleta se vraća.

Sudionik izleta može otkazati sudjelovanje na izletu do 5 (pet) dana prije polaska na izlet s mogućnošću povrata uplaćenog novca. Ako se izlet otkazuje zadnja 4 (četiri) dana prije polaska na izlet, povrat uplaćenog novca nije moguć. Ukoliko se radi o višednevnim izletima otkazivanje sudjelovanja je moguće najkasnije 14 dana prije održavanja izleta uz povrat uplaćenog novca. Ukoliko se izlet otkazuje do 7 dana prije održavanja izleta moguć je povrat 50% uplaćenog iznosa. Nakon toga povrat novca moguć je samo u slučaju kada sudionik izleta pronađe zamjenu. Sudionik izleta može za sebe pronaći zamjenu, no o tome mora obvezno obavijestiti vodiča / organizatora izleta.

Vodič prije polaska na izlet provjerava opremu sudionika izleta; ako netko nema opremu u skladu s zahtjevima iz najave izleta, vodič je dužan takvoj osobi zabraniti sudjelovanje na izletu. Prethodno uplaćeni troškovi se ne vraćaju.

Vodič prije polaska na izlet provjerava zdravstveno i psihofizičko stanje sudionika izleta; ako ustanovi da netko od prijavljenih sudionika neće moći izdržati napore predviđenog puta može takvoj osobi zabraniti sudjelovanje na izletu. Prethodno uplaćeni troškovi se ne vraćaju.

Zbog iznenada pogoršanih vremenskih uvjeta na terenu vodič ima pravo promijeniti smjer kretanja i krajnje odrediše, odnosno može prekinuti odvijanje izleta.

Zbog problema sa zdravstvenim stanjem pojedinih sudionika izleta vodič donosi optimalne odluke: određuje sudionike izleta koji će se pobrinuti za ugroženog člana, odnosno, u krajnjoj nuždi, prekida izlet.

Sudionik izleta mora biti član Hrvatskog planinarskog saveza s plaćenom članarinom za tekuću godinu. Člansku iskaznicu mora imati sa sobom za vrijeme izleta.

*(napisano prema odredbama Pravilnika o organiziranju i vođenju izleta HPD LIPA SESVETE)*



# HRVATSKO PLANINARSKO DRUŠTVO "LIPA" SESVETE



## SEKCIJA DRUŠTVENIH IZLETA „HAJ LIP“

Trg Dragutina Domjanića 6/II  
Sesvete  
[www.hpdlipa.hr](http://www.hpdlipa.hr)  
Sesvete, 23.3.2026.

Pozivaju se **članovi** Sekcije HAJ LIP  
na sufinancirani planinarski izlet

## HRVATSKO ZAGORJE

### RAVNA GORA - TRAKOŠĆAN

nedjelja, 12. travnja 2026.

Polazak autobusa iz Sesveta s parkirališta kod spomenika Hrvatskim braniteljima je u **7.00** sati. Vožnja preko Kašine, M.Bistrice, Zlatara, Lepoglave i Žarovnice do lugarnice Vapnara.

*Ravna gora je najsjevernija i uz Kalnik najzanimljivija planina Hrvatskog zagorja. Smjestila se u gornjem porječju rijeke Bednje i smatra se posljednjim ogrankom Alpi. Prostire se u dužini od 13 km od zapada (Trakošćan) prema istoku (Donja i Gornja Voća). Na vršnom grebenu, nalaze se dva planinarska doma - "Pusti duh" i "Filićev dom". KT HPO-a na Ravnoj gori je razgledna piramida na vrhu Ravne gore (694 m), u neposrednoj blizini crkve Sveta tri kralja. Piramida je visoka 11 metara i s nje je posebno dojmljiv vidik prema dvorcu Trakošćan.*

**GRUPA A** Od lugarnice Vapnara započinje dvosatna planinarska tura preko predjela Lapornjak do planinarskog doma Filićev dom (660 m). Nakon odmora i ručka nastavak hodnje na vrh Ravna gora (694 m) - razgledna piramida, te uz kapelu Sv. Tri kralja i planinarske kuće Pusti duh (672 m) spuštanje preko zaseoka Vrbanići i Smodilovca (360 m) do dvorca Trakošćan. U Trakošćanu slobodno vrijeme za okrijepu, odmor, te ovisno o vremenu posjeta dvorcu ili šetnja uz jezero.

**GRUPA B** Vožnja autobusom od Žarovnice preko Lepoglave i Bednje do Trakošćana. Samostalni obilazak Poučne staze oko Trakošćanskog jezera u trajanju od 2 sata hoda. Individualni posjet dvorcu Trakošćan.

*Poučna staza oko Trakošćanskog jezera nosi naziv Put vila. Šetnica je duga oko pet kilometara i uz laganu šetnju može se razgledati za dva sata. Započinje u podnožju dvorca na ulazu u kompleks. Na njoj se nalazi 20 poučnih točaka, kao i ribarska kućica koja je uređena kao info točka namijenjena predahu za vrijeme šetnje. Poučna staza pruža uvid u prirodne vrijednosti park šume Trakošćan i okolnog područja.*

Povratak za Sesvete oko 17.30 sati.

**UKUPNO VRIJEME HODANJA:** do 5 sati. Tehnički nije zahtjevno; kondicijski umjereno teško.

**PLANINARSKA OPREMA:** planinarske cipele, zaštita od kiše/sunca, kapa, slojevita odjeća, zamjenska odjeća i tenisice, štapovi za hodanje, te ostala oprema za jednodnevni izlet, ovisno o vremenskim uvjetima.

**DOKUMENTI:** osobna i zdravstvena iskaznica, te planinarska iskaznica s markicom za 2026.

**PREHRANA:** iz ruksaka i u planinarskom domu „Filićev dom“ uz individualno plaćanje davatelju usluge.

**UDIO - prilog u trošku izleta (prijevoz):**

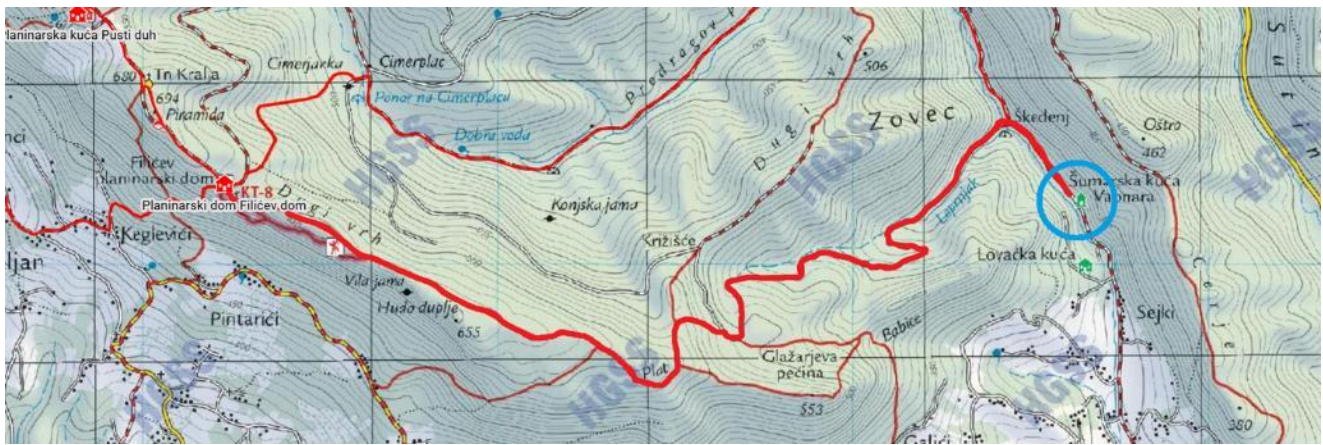
- za članove Sekcije HAJ LIP sa stažem od tri i više godina - 2 euro
- za članove Sekcije HAJ LIP učlanjene 2025./2026. godine - 5 eura
- za ostale članove HPD LIPA/HPS-a - 15 eura.

**VODIČI:** Goran Leko i Vladimir Beštak

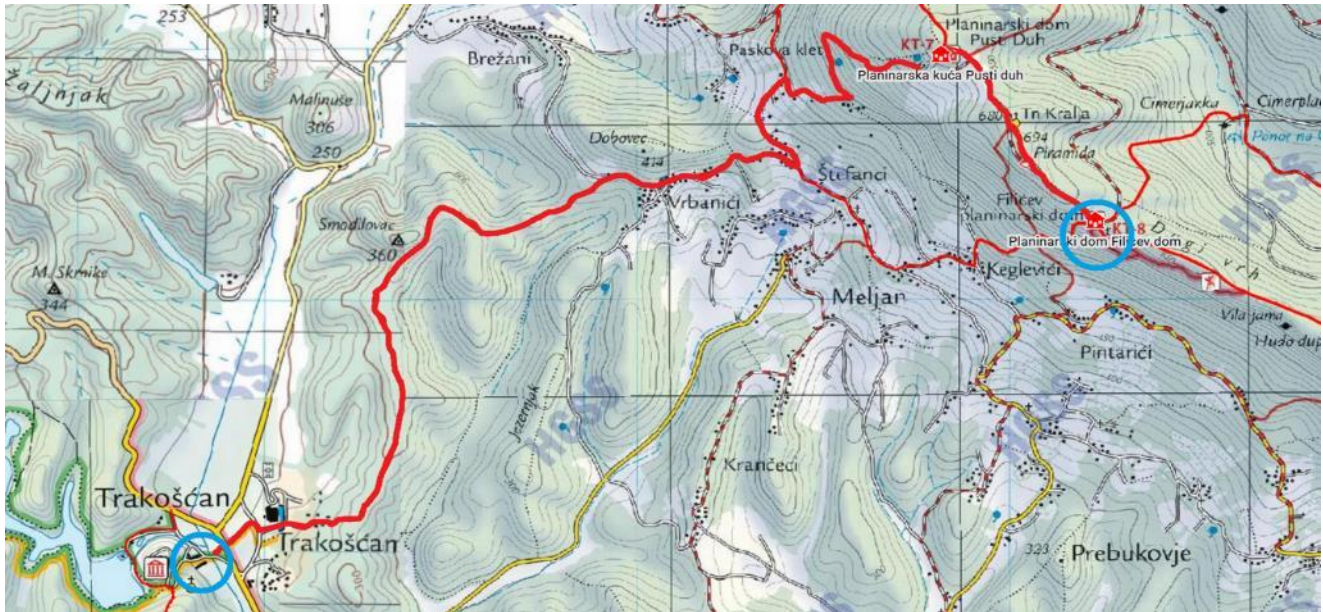
**PRIJAVE kod:** Vladimir Beštak, 091/533 53 91, e-mail: [vladek.bestak@gmail.com](mailto:vladek.bestak@gmail.com),

najkasnije do **2.04.2026.** jer vođena grupa čini najviše 45 sudionika.

Prednost za izlet imat će članovi Sekcije HAJ LIP, osobito oni prema dužini članstva u Sekciji.



**Trasa uspona od Vapnare preko Lapornjaka do Filićevog doma**



**Trasa spuštanja prema Trakošćanu**

## **OBAVIJEŠTI I UPUTE SUDIONICIMA IZLETA**

Sudionik izleta je svojom prijavom za sudjelovanje na izletu potvrdio:

- 1) da je upoznat sa svim detaljima izleta, da je zdrav i da nema kronične bolesti koje nije prijavio vodiču izleta, te da je psihofizički spreman za napore na izletu,
- 2) da će slušati sve u dobroj namjeri izrečene upute vodiča na terenu, te da svojim djelovanjem neće ugrožavati druge sudionike izleta.
- 3) da pristupa izletu na vlastitu odgovornost. U slučaju loših vremenskih uvjeta, vodič ima pravo promijeniti rutu ili otkazati izlet.

Zbog premalog broja prijavljenih sudionika izleta s plaćenom akontacijom troškova izleta, izlet se može otkazati odmah po zaključenju liste sudionika izleta. Uplaćeni novac sudionicima izleta se vraća. Ostavlja se mogućnost vodiču izleta da s prijavljenim sudionicima izleta dogovori drugo prijevozno sredstvo (manji autobus, kombi, osobni automobili ...) te korigira troškove izleta ako je potrebno.

Zbog nepovoljnih vremenskih uvjeta na terenu, izlet se može otkazati najkasnije 12 sati prije polaska na izlet. Organizator je dužan otkazivanju izleta odmah obavijestiti sve sudionike izleta. Uplaćeni novac sudionicima izleta se vraća.

**Sudionik izleta može otkazati sudjelovanje na izletu do 5 (pet) dana prije polaska na izlet s mogućnošću povrata uplaćenog novca. Ako se izlet otkazuje zadnja 4 (četiri) dana prije polaska na izlet, povrat uplaćenog novca nije moguć. Ukoliko se radi o višednevnim izletima otkazivanje sudjelovanja je moguće najkasnije 14 dana prije održavanja izleta uz povrat uplaćenog novca. Ukoliko se izlet otkazuje do 7 dana prije održavanja izleta moguć je povrat 50% uplaćenog iznosa. Nakon toga povrat novca moguć je samo u slučaju kada sudionik izleta pronađe zamjenu. Sudionik izleta može za sebe pronaći zamjenu, no o tome mora obvezno obavijestiti vodiča / organizatora izleta.**

Vodič prije polaska na izlet provjerava opremu sudionika izleta; ako netko nema opremu u skladu s zahtjevima iz najave izleta, vodič je dužan takvoj osobi zabraniti sudjelovanje na izletu. Prethodno uplaćeni troškovi se ne vraćaju.

Vodič prije polaska na izlet provjerava zdravstveno i psihofizičko stanje sudionika izleta; ako ustanovi da netko od prijavljenih sudionika neće moći izdržati napore predviđenog puta može takvoj osobi zabraniti sudjelovanje na izletu. Prethodno uplaćeni troškovi se ne vraćaju.

Zbog iznenada pogoršanih vremenskih uvjeta na terenu vodič ima pravo promijeniti smjer kretanja i krajnje odredište, odnosno može prekinuti odvijanje izleta.

Zbog problema sa zdravstvenim stanjem pojedinih sudionika izleta vodič donosi optimalne odluke: određuje sudionike izleta koji će se pobrinuti za ugroženog člana, odnosno, u krajnjoj nuždi, prekida izlet.


Sudionik izleta mora biti član Hrvatskog planinarskog saveza s plaćenom članarinom za tekuću godinu. Člansku iskaznicu mora imati sa sobom za vrijeme izleta.

*(napisano prema odredbama Pravilnika o organiziranju i vođenju izleta HPD LIPA SESVETE)*

Trg Dragutina Domjanića 6/II  
Sesvete  
www.hpdlipa.hr  
Sesvete, 23.03.2026.

Pozivamo vas na planinarski izlet

## DEBELA PEČ 18.04.2026.



**Debeli peč** (2014 m) je najistočniji dvotisućnjak u Julijskim Alpama. Travnati stožasti vrh je dio gorskog grebena, završava Pokljušku planinu i strmo pada u dolinu Krme. Dostupnost vrha je iz poključke strane jednostavan i najlakši mimo Blejske kočice na Lipanci (od kuće do vrha oko 1½ h). Vrh središnjih Julijskih Alpi, koji se nalazi par kilometara južno od vrha Triglava i za lijepog vremena pruža fascinantne poglede na Triglav i okolne planine. Sjeverna strana Debele peči je strma, gotovo okomita, jugozapadna je blaža i travnata. Prema jugozapadu je povezana s Viševnikom te s Malim i Velikim Draškim vrhom. Do Debele peči se najlakše dolazi iz sportskog centra Pokljuka, vozilom se savladava veliki dio nadmorske visine, tako da visinska razlika koju ćemo raditi nije prevelika iako se radi o prilično visokom vrhu Julijskih Alpa.

**PROGRAM IZLETA:** Okupljanje planinara je do **6.00** sati na parkiralištu kod spomenika Hrvatskim braniteljima u Sesvetama. Planirana je vožnja autocestom u pravcu Ljubljane, Lesce, Bleda i Pokljuke. Uspon traje oko 4 sata. Započinje s Rudnog polja, dva kilometra od križanja za hotel Pokljuka, u predjelu Goreljek skrećemo desno prema Planini Zajavornik do koje imamo oko 3 kilometra i još 2 kilometra do Blejske Koče na Lipanci 1.630 m od kuda idemo oko 3 kilometra prema vrhu Debele Peči 2.014 m. S vrha se pružaju lijepi vidici prema Triglavu, okolnim vrhovima i dolini Krme. Spust je istim putem i traje nešto kraće od uspona. Ukoliko bude vremena možemo obići obližnje etno selo Planina

Zajamnici čije građevine i položaj podsjećaju na Veliku planinu. Povratak u Zagreb planiran je u večernjim satima.

**UKUPNO VRIJEME HODANJA: oko 8 sati.** Tehnički nije zahtjevno; kondicijski je umjereno teško.  
**PLANINARSKA OPREMA:** Planinarske cipele, zaštita od kiše, sunca, toplija odjeća za preobući, štapovi za hodanje, te ostala oprema za dvodnevni izlet ovisno o vremenskim uvjetima.

**DOKUMENTI:** osobna i zdravstvena iskaznica, te planinarska iskaznica s markicom za 2026. godinu.

**PREHRANA:** je planirana iz ruksaka, stoga je potrebno ponijeti minimalno 2 litre vode i nešto za pojesti (sendviči ili tome slično).

**PRIJEVOZ:** osobnim automobilima.

**TROŠAK PUTA:** Predviđeni troškovi puta su 35 eura.

**ORGANIZATOR/VODIČ:** Goran Leko 095 925 4166, prijave i uplate kod vodiča.

#### **OBAVIJESTI I UPUTE SUDIONICIMA IZLETA**

Sudionik izleta je svojom prijavom za sudjelovanjem na izletu potvrdio:

- 1) da je upoznat sa svim detaljima izleta, da je zdrav i da nema kronične bolesti koje nije prijavio vodiču izleta, te da je psihofizički spreman za napore na izletu,
- 2) da će slušati sve u dobroj namjeri izrečene upute vodiča na terenu, te da svojim djelovanjem neće ugrožavati druge sudionike izleta.
- 3) da pristupa izletu na vlastitu odgovornost. U slučaju loših vremenskih uvjeta, vodič ima pravo promijeniti rutu ili otkazati izlet.

Zbog premalog broja prijavljenih sudionika izleta s plaćenom akontacijom troškova izleta, izlet se može otkazati odmah po zaključenju liste sudionika izleta. Uplaćeni novac sudionicima izleta se vraća. Ostavlja se mogućnost vodiču izleta da s prijavljenim sudionicima izleta dogovori drugo prijevozno sredstvo (manji autobus, kombi, osobni automobili ...) te korigira troškove izleta ako je potrebno.

Zbog nepovoljnih vremenskih uvjeta na terenu, izlet se može otkazati najkasnije 12 sati prije polaska na izlet. Organizator je dužan o otkazivanju izleta odmah obavijestiti sve sudionike izleta. Uplaćeni novac sudionicima izleta se vraća.

Sudionik izleta može otkazati sudjelovanje na izletu do 5 (pet) dana prije polaska na izlet s mogućnošću povrata uplaćenog novca. Ako se izlet otkazuje zadnja 4 (četiri) dana prije polaska na izlet, povrat uplaćenog novca nije moguć. Ukoliko se radi o višednevnim izletima otkazivanje sudjelovanja je moguće najkasnije 14 dana prije održavanja izleta uz povrat uplaćenog novca. Ukoliko se izlet otkazuje do 7 dana prije održavanja izleta moguć je povrat 50% uplaćenog iznosa. Nakon toga povrat novca moguć je samo u slučaju kada sudionik izleta pronađe zamjenu. Sudionik izleta može za sebe pronaći zamjenu, no o tome mora obvezno obavijestiti vodiča / organizatora izleta.

Vodič prije polaska na izlet provjerava opremu sudionika izleta; ako netko nema opremu u skladu s zahtjevima iz najave izleta, vodič je dužan takvoj osobi zabraniti sudjelovanje na izletu. Prethodno uplaćeni troškovi se ne vraćaju.

Vodič prije polaska na izlet provjerava zdravstveno i psihofizičko stanje sudionika izleta; ako ustanovi da netko od prijavljenih sudionika neće moći održati napore predviđenog puta može takvoj osobi zabraniti sudjelovanje na izletu. Prethodno uplaćeni troškovi se ne vraćaju.

Zbog iznenada pogoršanih vremenskih uvjeta na terenu vodič ima pravo promijeniti smjer kretanja i krajnje odredište, odnosno može prekinuti odvijanje izleta.

Zbog problema sa zdravstvenim stanjem pojedinih sudionika izleta vodič donosi optimalne odluke: određuje sudionike izleta koji će se pobrinuti za ugroženog člana, odnosno, u krajnjoj nuždi, prekida izlet.

Sudionik izleta mora biti član Hrvatskog planinarskog saveza s plaćenom članarinom za tekuću godinu. Člansku iskaznicu mora imati sa sobom za vrijeme izleta.

*(napisano prema odredbama Pravilnika o organiziranju i vođenju izleta HPD LIPA SESVETE)*

Trg Dragutina Domjanića 6/II  
Sesvete  
www.hpdlipa.hr  
Sesvete, 23.03.2026.

Pozivamo vas na planinarski izlet

## PLANINA PODVEŽAK - VODOTOČNIK – MOLIČKA PLANINA 25.04.2026.

Molička Planina



**PROGRAM IZLETA:** Okupljanje planinara je do **6.00** sati na parkiralištu kod spomenika Hrvatskim braniteljima u Sesvetama. Planirana je vožnja autocestom u pravcu Ljubljane, doline Podvolovjek preko Kamnika i Kranjskog Raka, dolazimo do raskrižja gdje se lijevo odvaja cesta prema seoskom gospodarstvu Planinšek i pašnjacima Podvežak, Ravne i Vodole (odvojak je označen). Idemo ovom isprva još uvijek asfaltiranom cestom koju na raskrižju pratimo u smjeru planine Podvežak. Zatim dio puta vozimo po makadamu do parkinga ispod Planine Podvežak.

**Opis puta:** S parkirališta idemo pješačkom stazom u smjeru planine Podvežak, pješačka staza presijeca šumski put i za 15 minuta umjerenog uspona dovodi nas do pastirskog doma na planini Podvežak s kojeg se otvara prekrasan pogled prema Rogatcu i Lepenatki. S planine nastavljamo markiranom, ali u početku slabo vidljivom stazom. Staza se kroz šumu malo strmije uspinje, a zatim prelazi u manju neproraslu udolinu, iznad koje se potpuno zaravnjuje. Slijedi za nekoliko minuta ispod bočnog grebena Deske, gdje se lijevo odvaja novo markirana staza koja vodi prema Desci i Vodotočnom jezeru. Nastavljamo spomenutom stazom koja se počinje ukoso uspinjati prema prijevoju između Deske i Tolstog vrha. Tu nastavljamo ravno (lijevo je Deska 5 minuta, desno Tolsti vrh 10 minuta) stazom koja nas dovodi u manju dolinu, po kojoj se zatim spuštamo do Vodotočnog jezera, a zatim i do Planine

Korošica. Od Planine Korošica ima dodatnih sat uspona koji nas dovodi do Moličke planine u podnožje Ojstrice. Spust je istim putem. Povratak u Zagreb planiran je u večernjim satima.

**UKUPNO VRIJEME HODANJA: oko 8 sati.** Tehnički nije zahtjevno; kondicijski je umjereno teško.  
**PLANINARSKA OPREMA:** Planinarske cipele, zaštita od kiše, sunca, toplija odjeća za preobući, štapovi za hodanje, te ostala oprema za izlet ovisno o vremenskim uvjetima.

**DOKUMENTI:** osobna i zdravstvena iskaznica, te planinarska iskaznica s markicom za 2026. godinu.

**PREHRANA:** je planirana iz ruksaka, stoga je potrebno ponijeti minimalno 2 litre vode i nešto za pojesti (sendviči ili tome slično).

**PRIJEVOZ:** osobnim automobilima. Predviđeni troškovi puta su 35 eura.

**ORGANIZATOR/VODIČ:** Goran Leko 095 925 4166, prijave i uplate kod vodiča.

#### **OBAVIJEŠTI I UPUTE SUDIONICIMA IZLETA**

Sudionik izleta je svojom prijavom za sudjelovanjem na izletu potvrdio:

- 1) da je upoznat sa svim detaljima izleta, da je zdrav i da nema kronične bolesti koje nije prijavio vodiču izleta, te da je psihofizički spreman za napore na izletu,
- 2) da će slušati sve u dobroj namjeri izrečene upute vodiča na terenu, te da svojim djelovanjem neće ugrožavati druge sudionike izleta.
- 3) da pristupa izletu na vlastitu odgovornost. U slučaju loših vremenskih uvjeta, vodič ima pravo promijeniti rutu ili otkazati izlet.

Zbog premalog broja prijavljenih sudionika izleta s plaćenom akontacijom troškova izleta, izlet se može otkazati odmah po zaključenju liste sudionika izleta. Uplaćeni novac sudionicima izleta se vraća. Ostavlja se mogućnost vodiču izleta da s prijavljenim sudionicima izleta dogovori drugo prijevozno sredstvo (manji autobus, kombi, osobni automobili ...) te korigira troškove izleta ako je potrebno.

Zbog nepovoljnih vremenskih uvjeta na terenu, izlet se može otkazati najkasnije 12 sati prije polaska na izlet. Organizator je dužan o otkazivanju izleta odmah obavijestiti sve sudionike izleta. Uplaćeni novac sudionicima izleta se vraća.

**Sudionik izleta može otkazati sudjelovanje na izletu do 5 (pet) dana prije polaska na izlet s mogućnošću povrata uplaćenog novca. Ako se izlet otkazuje zadnja 4 (četiri) dana prije polaska na izlet, povrat uplaćenog novca nije moguć. Ukoliko se radi o višednevnim izletima otkazivanje sudjelovanja je moguće najkasnije 14 dana prije održavanja izleta uz povrat uplaćenog novca. Ukoliko se izlet otkazuje do 7 dana prije održavanja izleta moguć je povrat 50% uplaćenog iznosa. Nakon toga povrat novca moguć je samo u slučaju kada sudionik izleta pronađe zamjenu. Sudionik izleta može za sebe pronaći zamjenu, no o tome mora obvezno obavijestiti vodiča / organizatora izleta.**

Vodič prije polaska na izlet provjerava opremu sudionika izleta; ako netko nema opremu u skladu s zahtjevima iz najave izleta, vodič je dužan takvoj osobi zabraniti sudjelovanje na izletu. Prethodno uplaćeni troškovi se ne vraćaju.

Vodič prije polaska na izlet provjerava zdravstveno i psihofizičko stanje sudionika izleta; ako ustanovi da netko od prijavljenih sudionika neće moći izdržati napore predviđenog puta može takvoj osobi zabraniti sudjelovanje na izletu. Prethodno uplaćeni troškovi se ne vraćaju.

Zbog iznenada pogoršanih vremenskih uvjeta na terenu vodič ima pravo promijeniti smjer kretanja i krajnje odredište, odnosno može prekinuti odvijanje izleta.

Zbog problema sa zdravstvenim stanjem pojedinih sudionika izleta vodič donosi optimalne odluke: određuje sudionike izleta koji će se pobrinuti za ugroženog člana, odnosno, u krajnjoj nuždi, prekida izlet.

Sudionik izleta mora biti član Hrvatskog planinarskog saveza s plaćenom članarinom za tekuću godinu. Člansku iskaznicu mora imati sa sobom za vrijeme izleta.

*(napisano prema odredbama Pravilnika o organiziranju i vođenju izleta HPD LIPA SESVETE)*



HPD  
LIPA SESVETE od 1950.

Trg Dragutina Domjanića 6/II

10360 Sesvete

[www.hpdlipa.hr](http://www.hpdlipa.hr)

[hpdlipa.sesvete@hps.hr](mailto:hpdlipa.sesvete@hps.hr)

Sesvete, 07.04.2026.

# HRVATSKO PLANINARSKO DRUŠTVO "LIPA" SESVETE

Pozivamo vas na

## OBITELJSKI izlet HPD LIPA



## HRVATSKO PRIMORJE STAZA VELEBITSKE DEGENIJE

(KAMP KOZICA - SIBINJ KRMPOTSKI)

**nedjelja, 26. travnja 2026.**

Okupljanje do **6.20** sati na parkiralištu kod spomenika Hrvatskim braniteljima na raskrižju Zagrebačke i Bistričke ulice u Sesvetama. Polazak autobusa je u **6.30** sati. Vožnja autocestom A1 do čvora Žuta lokva, te dalje prema Senju. Od Senja nastavak vožnje prema Novom Vinodolskom do kampa Kozica, gdje započinje naša hodnja.

***Velebitska Degenija*** (lat. *Degenia Velebitica*) je endemska biljka koja obitava samo na području Hrvatske, preciznije Velebita. Ime je dobila po mađarskom botaničaru Arpadu Degenu koji je zaslužan za njen pronalazak. Simbol je Velebita i Hrvatske (nalazila se na kovanci od 50 lipa). **Strogo je zaštićena biljna vrsta**. Cvate u travnju i svibnju ovisno o nadmorskoj visini staništa i vremenskim obilježjima prethodne zime. ([https://hirc.botanic.hr/vrt/hrv/novosti/Novosti\\_degenija.htm](https://hirc.botanic.hr/vrt/hrv/novosti/Novosti_degenija.htm))

U **9.30** sati započinje pješačka tura od ulaza u kamp Kozica, u prvom dijelu konstantnim usponom po kamenjaru u duljini oko 3 km do grebena koji se izdiže 500 metara iznad mora. S njega se pružaju nezaboravni vidici na Kvarnerski zaljev, otoke Grgur, Goli i Krk, kao i na Velebit i Novovinodolsko zaleđe. Staza obuhvaća dvije drage kanjonskog tipa (Vodna draga i Tomiška draga) uvučene u kopno između brda Veliki vrh (512 m), Osredak (502 m) i Vrataruša (510 m). Tijekom travnja i svibnja na ovom području je moguće vidjeti cvjetanje velebitske degenije. Nastavak hodnje je kroz mirisnu borovu šumu, većinom kroz ugodni hlad, do napuštenog sela Sušanj. Potom slijedi ugodno spuštanje, pretežito kroz šumu do Sibinja Krmpotskog.

*Ukupna dužina staze je 10 km, a obuhvaća dvije drage kanjonskog tipa uvučene u kopno između brda Veliki vrh (512 m), Osredak (502 m) i Vrataruša (510 m). Staza je dobila ime po Velebitskoj degeniji, endemskoj biljci za koju se smatralo da uspijeva samo na Velebitu.*



Po završetku hodnje vožnja do Senja na okrijepu. Odlazak iz Senja u 17.00, a dolazak u Sesvete oko 19.30 sati.

**UKUPNO VRIJEME HODANJA:** 5 do 6 sati (uz potrebne pauze).

**ZAHTEJVNOST HODANJA:** tehnički zahtjevno; kondicijski umjereno teško.

**PLANINARSKA OPREMA:** planinarske cipele, zaštita od kiše, vjetera i sunca, kapa, zamjenske tenisice i odjeća, štapovi za hodanje, te ostala oprema za jednodnevni izlet, ovisno o vremenskim uvjetima.  
Nositi 2 litre vode.

**DOKUMENTI:** osobna i zdravstvena iskaznica, te **planinarska iskaznica s markicom za 2026.**

**PREHRANA:** iz ruksaka i individualno u ugostiteljskim objektima

**UDIO - prilog u trošku izleta:** 21 eura po roditelju/odraslom;  
8 eura za dijete (treće dijete iz obitelji besplatno).

**VODIČI:** Goran Leko, Katarina Janković i Vladimir Beštak

**PRIJAVE S UPLATAMA kod:** Vesna Šarić 091/3660 430, [vesnasaric.retkovec@gmail.com](mailto:vesnasaric.retkovec@gmail.com)  
u tajništvu Društva do četvrtka, 16. travnja, odnosno do popune mjesta.

**Napomena:** Odazivom na izlet svaki pojedinac potvrđuje da ispunjava zdravstvene i psihofizičke uvjete za sigurno sudjelovanje na istom, da izletu pristupa na osobnu odgovornost te da će se u skladu s planinarskom etikom pridržavati plana izleta, odluka i uputa vodiča. Vodič ima pravo izmjene programa izleta obzirom na objektivne okolnosti na terenu.

#### **OBAVIJESTI I UPUTE SUDIONICIMA IZLETA**

Sudionik izleta je svojom prijavom za sudjelovanjem na izletu potvrdio:

- 1) da je upoznat sa svim detaljima izleta, da je zdrav i da nema kronične bolesti koje nije prijavio vodiču izleta, te da je psihofizički spreman za napore na izletu,
- 2) da će slušati sve u dobroj namjeri izrečene upute vodiča na terenu, te da svojim djelovanjem neće ugrožavati druge sudionike izleta.
- 3) da pristupa izletu na vlastitu odgovornost. U slučaju loših vremenskih uvjeta, vodič ima pravo promijeniti rutu ili otkazati izlet.

Zbog premalog broja prijavljenih sudionika izleta s plaćenom akontacijom troškova izleta, izlet se može otkazati odmah po zaključenju liste sudionika izleta. Uplaćeni novac sudionicima izleta se vraća. Ostavlja se mogućnost vodiču izleta da s prijavljenim sudionicima izleta dogovori drugo prijevozno sredstvo (manji autobus, kombi, osobni automobili ...) te korigira troškove izleta ako je potrebno.

Zbog nepovoljnih vremenskih uvjeta na terenu, izlet se može otkazati najkasnije 12 sati prije polaska na izlet. Organizator je dužan o otkazivanju izleta odmah obavijestiti sve sudionike izleta. Uplaćeni novac sudionicima izleta se vraća.

Sudionik izleta može otkazati sudjelovanje na izletu do 5 (pet) dana prije polaska na izlet s mogućnošću povrata uplaćenog novca. Ako se izlet otkazuje zadnja 4 (četiri) dana prije polaska na izlet, povrat uplaćenog novca nije moguć. Ukoliko se radi o višednevnim

izletima otkazivanje sudjelovanja je moguće najkasnije 14 dana prije održavanja izleta uz povrat uplaćenog novca. Ukoliko se izlet otkazuje do 7 dana prije održavanja izleta moguć je povrat 50% uplaćenog iznosa. Nakon toga povrat novca moguć je samo u slučaju kada sudionik izleta pronađe zamjenu. Sudionik izleta može za sebe pronaći zamjenu, no o tome mora obvezno obavijestiti vodiča / organizatora izleta.

Vodič prije polaska na izlet provjerava opremu sudionika izleta; ako netko nema opremu u skladu s zahtjevima iz najave izleta, vodič je dužan takvoj osobi zabraniti sudjelovanje na izletu. Prethodno uplaćeni troškovi se ne vraćaju.

Vodič prije polaska na izlet provjerava zdravstveno i psihofizičko stanje sudionika izleta; ako ustanovi da netko od prijavljenih sudionika neće moći izdržati napore predviđenog puta može takvoj osobi zabraniti sudjelovanje na izletu. Prethodno uplaćeni troškovi se ne vraćaju.

Zbog iznenada pogoršanih vremenskih uvjeta na terenu vodič ima pravo promijeniti smjer kretanja i krajnje odredište, odnosno može prekinuti odvijanje izleta.

Zbog problema sa zdravstvenim stanjem pojedinih sudionika izleta vodič donosi optimalne odluke: određuje sudionike izleta koji će se pobrinuti za ugroženog člana, odnosno, u krajnjoj nuždi, prekida izlet.

Sudionik izleta mora biti član Hrvatskog planinarskog saveza s plaćenom članarinom za tekuću godinu. Člansku iskaznicu mora imati sa sobom za vrijeme izleta.

*(napisano prema odredbama Pravilnika o organiziranju i vođenju izleta HPD LIPA SESVETE)*



## HRVATSKO PLANINARSKO DRUŠTVO "LIPA" SESVETE



Trg Dragutina Domjanića 6/II  
10360 Sesevete  
www.hpdlipa.hr  
Sesevete, 25.03.2026.  
Pozivamo vas na planinarski izlet

### **ČVRSNICA, VRAN I RADUŠA od 30.04.2026. do 03.05.2026.**



**Vran** je planina u BiH visine 2074 m. Nalazi se na području općine Tomislavgrada, na pola puta do Jablanice, pokraj Blidinjeg jezera nasuprot Čvrsnice. Okružen je s jugoistoka Dugim poljem (1187 m) i Blidinjskim jezerom (1183 m), s istoka Dragajicama (1435 m) i na sjeveru Kedžarom (1571 m) i Trebiševom (1273 m). Sjeverozapadno od Vrana je planina Ljubuša (1.686 m). Proteže se od jugozapada prema sjeveroistoku. Ima oblik jednostavnog čunja i nije toliko razvedena. Građena je od vapnenaca i dolomita. Ime Vran planine povezuje se s tamnim izgledom planine kada se gleda iz Dugog polja, dok pastirske priče kažu da je Vran dobio ime po jatima vrana koje su nastanjivale podnožje ove planine. Planina je mnogo opjevana u hrvatskim narodnim pjesmama, dok se u podnožju mogu vidjeti mnogobrojni stećci, svojevrсни kameni spomenici srednjovjekovnim junacima. Ima četiri vrha viša od 2000 m, a najviši vrh je Veliki Vran (2074 m). Podnožje planine obraslo je bukovom šumom i klekovinom, dok je jugoistočna strana gola, bez šume. Vran je pun vrtača, udolina i zaravni. Početna točka uspona na Veliki Vran biti će nam restoran Hajdučke Vrleti.



**Čvrsnica** s vrhom Pločno od 2228 m n.v., nasuprot Vranu, najviša je planina u središnjim Dinaridima. Smještena je na sjevernom dijelu Hercegovine u parku prirode Blidinje. Neretva je omeđuje s istoka kao i njeni pritoci Doljanka sa sjevera i Drežanka s juga. Oko 1500 metara dubok kanjon Dive Grabovčeve proteže se od središta planine prema Neretvi. Sa sjeverozapadne strane je rasjedna udolina Dugo polje koja razdvaja Čvrsnicu od Vrana. Masiv Čvrsnice čine planiski hrpti (vijenci) Velika Čvrsnica i Vilinac te visoravni Velika Čvrsnica, Muarnica, Plas i Mala Čvrsnica. Pored najvišeg vrha Pločno postoji još pet vrhova preko 2000 m i to: Draga kosa 2217 m, Jelinak 2170 m, Kapci 2156 m, Ploča 2040 m i Veliki Vilinac 2113 m. Čvrsnica je zaštićena u sklopu parka prirode Blidinje, a geomorfološki objekt u obliku luka Hajdučka vrata ili Mijatov prolaz je zaštićen kao spomenik prirode od 1985. godine. Čvrsnica je gotovo u potpunosti obrasla šumom. Vrh Pločno (Ploča, Velika Čvrsnica) bio je najviši vrh banovine Hrvatske.



## Ramsko Jezero



**Raduša** – dominantna planina iznad Ramskog jezera zanimljiva ponajviše zbog prostranih pogleda sa njenog najvišeg vrha Idovca (1956mnnv). Predstavlja prirodnu granicu između Hercegovine i Bosne, a nalazi se između Vukovskog polja i doline rijeke Vrbas.

### PROGRAM IZLETA:

**Dana 30.04.2026. četvrtak**, okupljanje planinara je do **16.00** sati na parkiralištu kod spomenika Hrvatskim braniteljima u Sesvetama. Planirana je vožnja autocestom do izlaza Bisko te preko Trilja i Tomislavgrada stižemo na Blidinje, te se smještamo u Pd Orlova Stina na samom Blidinjem jezeru. Planirani dolazak u dom je oko 21h.

**Dana 01.05.2026. Petak** nakon ranog buđenja i doručka oko 7 sati, odvest će mo se autima do obližnje Vitlenice te od tamo planinarskom stazom uspeti se do Hajdučkih vrata i obližnjeg Pd Vilinica. Staza je ukupne dužine 10km te je prosječnog nagiba 15 stupnjeva. Za obilazak iste uz mogućnost obilaska dodatnih usputnih vrhova Trinjače i Velikog Vilinca biti će nam potrebno oko 10h.

**Dana 02.05.2026. Subota**, nakon buđenja i doručku oko 07h planiran je uspon planinarskom stazom od planinarskog doma Orlove Stine prema Malom Vranu te dalje kružnom stazom do Vrhova Vran i natrag u planinarski dom. Dužina staze je oko 16km i visinska razlika koju ćemo savladavati je nekih 900m, a ukupno vrijeme potrebno za prelazak cijele staze i povratak u planinarski dom je nekih 9h.

**Dana 03.05.2026. Nedjelja**, nakon buđenja i doručku oko 07h planirano je spremanje stvari i napuštanje Planinarskog doma Orlova Stina, te odlazak u Ramu, točnije u mjesto Zahum s kojega se pruža najljepši pogled na Ramsko jezero. Zahum je i rodno mjesto Dive Grabovčeve i ujedno od njene rodne kuće i kreće naša planinarska staza Fenix za Idovac 1956mnnv koji je najviši vrh Raduše. Za savladavanje uspona trebat će nam oko 2,5h te će mo cijelim putem uživati u prekrasnim pogledima na Ramsko jezero, Kupreško polje te mnogobrojne okolne planine. Nakon spusta sa Raduše planiran je povratak za Sesvete u koje stižemo u večernjim satima.

Navedeni program izleta podložan je promjenama ovisno o uvjetima na terenu.

Broj mjesta je ograničen.

**PLANINARSKA OPREMA:** Planinarske cipele, zaštita od kiše i sunca, toplija odjeća za preobući, štapovi za hodanje, svjetiljka, ručnik, vreća za spavanje ili posteljina te ostala oprema za izlet, ovisno o vremenskim uvjetima.

**DOKUMENTI:** osobna iskaznica ili putovnica i zdravstvena iskaznica, te planinarska iskaznica s markicom tekuću godinu.

**PRIJEVOZ:** osobnim automobilima, predviđeni trošak prijevoza i smještaja 3 noći u Pd Orlova Stina je **120 eura**

**ORGANIZATORI/VODIČI:** Kruno Mamić 092 331 2512

prijave kod vodiča, broj mjesta limitiran.

### **OBVIJESTI I UPUTE SUDIONICIMA IZLETA**

Prijava za izlete smatra se važećom kada je uplaćena akontacija (udio) za troškove navedena u najavi izleta. Visinu akontacije određuju organizatori, odnosno vodiči izleta, a ovisi o predviđenim ukupnim troškovima.

*Sudionik izleta je svojom prijavom za sudjelovanjem na izletu potvrdio:*

- 1) da je upoznat sa svim detaljima izleta, da je zdrav i da nema kronične bolesti koje nije prijavio vodiču izleta, te da je psihofizički spreman za napore na izletu,*
- 2) da će slušati sve u dobroj namjeri izrečene upute vodiča na terenu, te da svojim djelovanjem neće ugrožavati druge sudionike izleta.*
- 3) da pristupa izletu na vlastitu odgovornost. U slučaju loših vremenskih uvjeta, vodič ima pravo promijeniti rutu ili otkazati izlet.*

Zbog premalog broja prijavljenih sudionika izleta s plaćenom akontacijom troškova izleta, izlet se može otkazati odmah po zaključenju liste sudionika izleta. Uplaćeni novac sudionicima izleta se vraća. Ostavlja se mogućnost vodiču izleta da s prijavljenim sudionicima izleta dogovori drugo prijevozno sredstvo (manji autobus, kombi, osobni automobili ...) te korigira troškove izleta ako je potrebno.

Zbog nepovoljnih vremenskih uvjeta na terenu, izlet se može otkazati najkasnije 12 sati prije polaska na izlet. Organizator je dužan o otkazivanju izleta odmah obavijestiti sve sudionike izleta. Uplaćeni novac sudionicima izleta se vraća.

Sudionik izleta može otkazati sudjelovanje na izletu do 5 (pet) dana prije polaska na izlet s mogućnošću povrata uplaćenog novca. Ako se izlet otkazuje zadnja 4 (četiri) dana prije polaska na izlet, povrat uplaćenog novca nije moguć. Ukoliko se radi o višednevnim izletima otkazivanje sudjelovanja je moguće najkasnije 14 dana prije održavanja izleta uz povrat uplaćenog novca. Ukoliko se izlet otkazuje do 7 dana prije održavanja izleta moguć je povrat 50% uplaćenog iznosa. Nakon toga povrat novca moguć je samo u slučaju kada sudionik izleta pronađe zamjenu. Sudionik izleta može za sebe pronaći zamjenu, no o tome mora obvezno obavijestiti vodiča / organizatora izleta.

Vodič prije polaska na izlet provjerava opremu sudionika izleta; ako netko nema opremu u skladu s zahtjevima iz najave izleta, vodič je dužan takvoj osobi zabraniti sudjelovanje na izletu. Prethodno uplaćeni troškovi se ne vraćaju.

Vodič prije polaska na izlet provjerava zdravstveno i psihofizičko stanje sudionika izleta; ako ustanovi da netko od prijavljenih sudionika neće moći izdržati napore predviđenog puta može takvoj osobi zabraniti sudjelovanje na izletu. Prethodno uplaćeni troškovi se ne vraćaju.

Zbog iznenada pogoršanih vremenskih uvjeta na terenu vodič ima pravo promijeniti smjer kretanja i krajnje odredište, odnosno može prekinuti odvijanje izleta.

Zbog problema sa zdravstvenim stanjem pojedinih sudionika izleta vodič donosi optimalne odluke: određuje sudionike izleta koji će se pobrinuti za ugroženog člana, odnosno, u krajnjoj nuždi, prekida izlet.

Sudionik izleta mora biti član Hrvatskog planinarskog saveza s plaćenom članarinom za tekuću godinu. Člansku iskaznicu mora imati sa sobom za vrijeme izleta.

*(napisano prema odredbama Pravilnika o organiziranju i vođenju izleta HPD LIPA SESVETE)*



[www.hpdlipa.hr](http://www.hpdlipa.hr)

Sesvete, 25.03.2026.

## HRVATSKO PLANINARSKO DRUŠTVO "LIPA" SESVETE



NIZgore! UP

Nekamo iz Zagreba, gore u planine!

sekcija za lutanje s planinama pri HPD LIPA Sesvete

### VRANICA 10 VRHOVA VIŠIH OD 2000m u jednom danu 01.-03.05.2026.



Nalazi se na razvođu između rijeka Vrbasa i Bosne. Najviši vrh Vranice je Nadkrstac na 2112 metara nadmorske visine. To je pitoma planina, s dosta pašnjaka i površinskim vodama. Na njoj se nalazi Prokoško jezero.



Prokoško jezero je udaljeno od doma na Rosinju 6 km. Na Vranici se može vidjeti dosta izvora (Vrbasa, Kozičke rike, Sikirskog potoka), mnoštvo slapova (Ždrimački slap, Kozički slap) i mnogo različitih pećina i jama.



#### PLAN PUTA:

Polazak iz Sesveta je u petak 01. svibnja u 7 h s parkinga T-coma, vozimo se autocestom do prijelaza Gradiška, usputno stajanje te obilazak znamenitosti, možda bude Jajce ili već po dogovoru s našim prijateljima iz Viteza, svakako ručak usput. Cilj je doći s vozilima do planinarskog doma Radovina na 1485 m koji je naša baza idućih dana. Uvečer druženje s domaćinima, večera i noćenje.



Subota 02. svibnja, polazak na turu koja bi trebala obuhvatiti 10 vrhova preko 2000 m, moguće je uz stručno vodstvo (Pipuka - priča je za sebe).

Vranica ih službeno zbog definicije ima 8 (razmak od 300 m, ali...) neslužbeno ih je 12, možda i sve prođemo, nije to teško kako izgleda a predivno je. Uvečer druženje s domaćinima i večera.



Nedjelja 03. svibnja, ustajanje ne prerano, doručak u domu Radovina te polazak, možda na kraću turu, ručak s prijateljima iz Viteza te povratak u Sesvete u večernjim satima.

Na izlet se ide s 2 kombi vozila, rezervirano je za 16 osoba, udio u troškovima izleta; UKLJUČUJE PRIJEVOZ, STRUČNO VODSTVO, 2 NOĆENJA U DOMU RADOVINA, VEČERE U PETAK I SUBOTU TE DORUČAK U SUBOTU I NEDJELJU iznosi 150€ po sudioniku i plaća se najkasnije do 31.03.2026.

Vodiči i vozači Andjelko Močiljanin i Željko Kosalec 092/2944-771-broj za prijavu.

Svi ranije prijavljeni su upisani, molim potvrdu te uplatu do navedenog datuma.

### **OBAVIJESTI I UPUTE SUDIONICIMA IZLETA**

Prijava za izlete smatra se važećom kada je uplaćena akontacija (udio) za troškove navedena u najavi izleta. Visinu akontacije određuju organizatori, odnosno vodiči izleta, a ovisi o predviđenim ukupnim troškovima.

*Sudionik izleta je svojom prijavom za sudjelovanjem na izletu potvrdio:*

- 1) da je upoznat sa svim detaljima izleta, da je zdrav i da nema kronične bolesti koje nije prijavio vodiču izleta, te da je psihofizički spreman za napore na izletu,*
- 2) da će slušati sve u dobroj namjeri izrečene upute vodiča na terenu, te da svojim djelovanjem neće ugrožavati druge sudionike izleta.*
- 3) da pristupa izletu na vlastitu odgovornost. U slučaju loših vremenskih uvjeta, vodič ima pravo promijeniti rutu ili otkazati izlet.*

Zbog premalog broja prijavljenih sudionika izleta s plaćenom akontacijom troškova izleta, izlet se može otkazati odmah po zaključanju liste sudionika izleta. Uplaćeni novac sudionicima izleta se vraća. Ostavlja se mogućnost vodiču izleta da s prijavljenim sudionicima izleta dogovori drugo prijevozno sredstvo (manji autobus, kombi, osobni automobili ...) te korigira troškove izleta ako je potrebno.

Zbog nepovoljnih vremenskih uvjeta na terenu, izlet se može otkazati najkasnije 12 sati prije polaska na izlet. Organizator je dužan o otkazivanju izleta odmah obavijestiti sve sudionike izleta. Uplaćeni novac sudionicima izleta se vraća.

Sudionik izleta može otkazati sudjelovanje na izletu do 5 (pet) dana prije polaska na izlet s mogućnošću povrata uplaćenog novca. Ako se izlet otkazuje zadnja 4 (četiri) dana prije polaska na izlet, povrat uplaćenog novca nije moguć. Ukoliko se radi o višednevnim izletima otkazivanje sudjelovanja je moguće najkasnije 14 dana prije održavanja izleta uz povrat uplaćenog novca. Ukoliko se izlet otkazuje do 7 dana prije održavanja izleta moguć je povrat 50% uplaćenog iznosa. Nakon toga povrat novca moguć je samo u slučaju kada sudionik izleta pronađe zamjenu. Sudionik izleta može za sebe pronaći zamjenu, no o tome mora obvezno obavijestiti vodiča / organizatora izleta.

Vodič prije polaska na izlet provjerava opremu sudionika izleta; ako netko nema opremu u skladu s zahtjevima iz najave izleta, vodič je dužan takvoj osobi zabraniti sudjelovanje na izletu. Prethodno uplaćeni troškovi se ne vraćaju.

Vodič prije polaska na izlet provjerava zdravstveno i psihofizičko stanje sudionika izleta; ako ustanovi da netko od prijavljenih sudionika neće moći izdržati napore predviđenog puta može takvoj osobi zabraniti sudjelovanje na izletu. Prethodno uplaćeni troškovi se ne vraćaju.

Zbog iznenada pogoršanih vremenskih uvjeta na terenu vodič ima pravo promijeniti smjer kretanja i krajnje odredište, odnosno može prekinuti odvijanje izleta.

Zbog problema sa zdravstvenim stanjem pojedinih sudionika izleta vodič donosi optimalne odluke: određuje sudionike izleta koji će se pobrinuti za ugroženog člana, odnosno, u krajnjoj nuždi, prekida izlet.

Sudionik izleta mora biti član Hrvatskog planinarskog saveza s plaćenom članarinom za tekuću godinu. Člansku iskaznicu mora imati sa sobom za vrijeme izleta.

*(napisano prema odredbama Pravilnika o organiziranju i vođenju izleta HPD LIPA SESVETE)*

## PLAN IZLETA I DOGAĐANJA U 2026. GODINI

DATUM	PODRUČJE IZLETA	ORGANIZATOR / VODIČ
<b>SIJEČANJ</b>		
11.01.	MEDVEDNICA ● HORVATOV POHOD (24. Zimski pl.pohod Sesvete - Lipa)	UO HPD LIPA
17.-18.01.	DINARA ● ZIMSKI USPON	NIZ GORE (A.Močiljanin)
22.-25.01.	JUŽNA DALMACIJA ● OTOK MLJET	NIZ GORE (Kosalec/Pašalić)
24.01. (sub)	SESVETSKO PRIGORJE ● VINCEKOVO	Haj Lip (V.Beštak)
31.01. (sub)	MEDVEDNICA ● NOĆNI USPON DO LIPE	Haj Lip/GORSKA
31.01.-1.02.	ZIMSKI USPON NA VELEBIT	NIZ GORE (A.Močiljanin)
<b>VELJAČA</b>		
07.02. (sub)	HRV. ZAGORJE ● IVANŠČICA	GORSKA (G.Leko)
08.02.	PRIGORSKIM KRAJEM - KRUŽNA TURA OKO MORAVČA	Haj Lip (V.Beštak)
14.02. (sub)	HRV. PRIMORJE ● OTOK RAB <i>otkazano</i>	NIZ GORE (T.Pašalić)
22.02.	OBITELJSKI IZLET ● PODRAVINA - LUDBREŠKA PLAN.OBILAZNICA	Vesna Šarić
<b>OŽUJAK</b>		
07.03. (sub)	OTOK PAG ● LIFE ON MARS 2	GORSKA (K.Bošnjaković)
08.03.	UČKA ● PLANINARSKO SKLONIŠTE KREMENJAK	NIZ GORE (T.Pašalić)
14.03. (sub)	GORSKI KOTAR ● BJELOLASICA	GORSKA (G.Leko)
15.03.	UPOZNAJMO MEDVEDNICU	Haj Lip (V.Beštak)
21.03. (sub)	LIKA ● PLITVIČKA JEZERA	GORSKA (G.Leko)
21.03. (sub)	KALNIK - SPORTSKO PENJAČKI IZLET	NIZ GORE (A.Močiljanin)
28.-29.03.	OBITELJSKI IZLET ● PODUNAVLJE - VINKOVCI / ILOK / VUKOVAR	Vesna Šarić
28.-29.03.	JUŽNI VELEBIT ● CRNOPAC - STAZA MALOG PRINCA	GORSKA (K.Mamić)
<b>TRAVANJ</b>		
11.04. (sub)	SJEVERNI VELEBIT ● ZAVIŽAN	GORSKA (G.Leko)
11.04. (sub)	OKIĆ - SPORTSKO PENJAČKI IZLET	NIZ GORE (A.Močiljanin)
12.04.	HRV. ZAGORJE ● RAVNA GORA - preko Lapornjaka do Filićevog doma	Haj Lip (V.Beštak)
18.04. (sub)	SLOVENIJA ● JULIJSKE ALPE - DEBELA PEČ	GORSKA (G.Leko)
25.04. (sub)	SLOVENIJA ● KAMNIŠKE ALPE / VODOTOČNIK-KOROŠICA	GORSKA (G.Leko)
25.04. (sub)	KLEK - KLEČICE	NIZ GORE (N.Drame)
26.04.	OBITELJSKI IZLET ● HR.PRIMORJE / STAZA VELEBITSKE DEGENIJE	Vesna Šarić
<b>SVIBANJ</b>		
01.-03.05.	BiH ● ČVRSNICA / RADUŠA	GORSKA (K.Mamić)
01.-03.05.	BiH ● VRANICA - 10 vrhova preko 2000 mnv	NIZ GORE (Ž.Kosalec)
09.05. (sub)	SLOVENIJA ● KARAVANKE - BEGUNJŠČICA	NIZ GORE (N.Drame)
09.05. (sub)	SLOVENIJA ● JULIJSKE ALPE - SORIŠKA PLANINA / RATITOVEC	GORSKA (G.Leko)
16.05. (sub)	JUŽNI VELEBIT ● V.PAKLENICA / MANITA PEČ	NIZ GORE (Ž.Kosalec)
16.05. (sub)	KLEK ● VIA FERATA	GORSKA (K.Bošnjaković)
17.05.	OBITELJSKI IZLET ● SLUNJ - RIJEKA SLUNJČICA I RASTOKI	Vesna Šarić
22.-24.05.	SUSRET HPD „LIPA“ - HPD „VITEZ“ NA VELEBITU	Haj Lip (Fabijančić/Beštak)
30.05. (sub)	SLOVENIJA ● KAMNIŠKO-SAVINJSKE ALPE / RADUHA	GORSKA (G.Leko)
31.05.	OBITELJSKI IZLET ● SLOVENIJA - LOGARSKA DOLINA	Vesna Šarić
<b>LIPANJ</b>		
14.06.	MEDVEDNICA-LIPA ● DAN HPD LIPA	UO HPD LIPA
20.06. (sub)	SLOVENIJA ● JULIJSKE ALPE - VELIKI DRAŠKI VRH / VIŠEVNIK	GORSKA (K.Bošnjaković)
20.-22.06.	BiH ● TRESKAVICA	NIZ GORE (Ž.Kosalec)
21.06.	OBITELJSKI IZLET ● HR.PRIMORJE - KRALJEVICA (Krajolikom našim)	Vesna Šarić
25.-28.06.	AUT ● SCHLADMING S KAROLOM	NIZ GORE (Ž.Kosalec)
27.-28.06.	ITALIJA ● CIMA DEL CACCIATORE / OJSTERNIG	GORSKA (G.Leko)

SRPANJ		
04.07. (sub)	SLOVENIJA ● KRNSKO JEZERO	GORSKA (G.Leko)
05.-10.07.	ITALIJA ● DOLOMITI CLASSIC	NIZ GORE (Ž.Kosalec)
11.07. (sub)	GORSKI KOTAR ● BIJELE I SAMARSKÉ STIJENE	GORSKA (G.Leko)
17.-18.07.	SLO/IT ● MANGART + VIA FERRATA ITALIANA AL MANGART	GORSKA (K.Bošnjaković)
24.-26.07.	AUT ● GURKTALSKE ALPE S KAROLOM	NIZ GORE (Ž.Kosalec)
25.-26.07.	SLOVENIJA ● TRIGLAV	GORSKA (K.Mamić)
KOLOVOZ		
08.-09.08.	SLOVENIJA ● TRIGLAV	NIZ GORE (A.Močiljanin)
23.-28.08.	CG/BiH ● DURMITOR / LUKOMIR	NIZ GORE (Ž.Kosalec)
30.08.	MEDVEDNICA ● 23. LJETNI PLANINARSKI POHOD NA LIPU	UO HPD LIPA
RUJAN		
05.09. (sub)	SLOVENIJA ● JULIJSKE ALPE - ROMBON	GORSKA (G.Leko)
06.-11.09.	ITALIJA ● DOLOMITI - SAN MARTINO	NIZ GORE (Ž.Kosalec)
13.09.	OBITELJSKI IZLET ● ISTRA - SENTONINA STAZA	Vesna Šarić
19.09. (sub)	SJEVERNI VELEBIT ● STAZA ZVIRI I TRAG ČOVIKA	NIZ GORE (T.Pašalić)
24.-27.09.	OTOČKA OBILAZNICA ● VIS I BIŠEVO	HAJ LIP (Fabijančić/Beštak)
26.09.	SLOVENIJA ● KARAVANKE - VRTAČA	GORSKA (G.Leko)
LISTOPAD		
04.10.	SREDNJI VELEBIT ● BAŠKE OŠTARIJE - BUDAKOVO BRDO- VISIBABA	GORSKA (Leko/Poldrugač)
09.-11.10.	JUŽNA DALMACIJA	NIZ GORE (M.Poldrugač)
11.10.	OBITELJSKI IZLET ● BOHINJSKO JEZERO	Vesna Šarić
11.10.	MEDVEDNICA ● 40. OBLJETNICA HPD „BLAGUS“ NA GROHOTU	HAJ LIP (V.Beštak)
16.-18.10.	HRV. PRIMORJE ● CRES / LUBENICE	NIZ GORE (Ž.Kosalec)
18.10.	KESTENIJADA NA LIPI	UO HPD LIPA
24.10. (sub)	SLOVENIJA ● NANOS	GORSKA (G.Leko)
STUDENI		
8.11.	OBITELJSKI IZLET ● GRABERSKO BRDO - IVANIĆ GRAD	Vesna Šarić
14.11. (sub)	OBILAZAK SAMOBORSKOG GORJA	NIZ GORE (N.Drame)
15.11.	UPOZNAJMO MEDVEDNICU	HAJ LIP (V.Beštak)
PROSINAC		
05.12. (sub)	SLOVENIJA ● ŠMARNÁ GORA / OLIMP / ADVENT LJUBLJANA	NIZ GORE (Knupeš/Kosalec)
06.12.	PRIGORSKIM KRAJEM ● CERJE - MARTIN BREG - DUGO SELO	HAJ LIP (V.Beštak)

VELJAČA / LIPANJ	OPĆA PLANINARSKA ŠKOLA HPD LIPA SESVETE	Željko Kosalec
------------------	---	----------------

Organizatori / vodiči izleta:



Vladimir Beštak	091 5335 391	vladek.bestak@gmail.com
Krunoslav Bošnjaković	091 455 7737	krunobc@gmail.com
Nataša Drame	099 234 9982	natandrame@gmail.com
Jasminka Fabijančić	099 5045 136	fabijancic.j@gmail.com
Željko Kosalec	092 294 4771	zeljkokosalec@gmail.com
Goran Leko	095 9254 166	goranleko80@gmail.com
Kruno Mamić	092 331 2512	kruno.mamic@gmail.com
Anđelko Močiljanin	098 819 055	mociljanin.andjelko@gmail.com
Tihana Pašalić	091 536 9533	tihana.lipa@gmail.com
Maja Poldrugač	091 789 2081	majapoldruga@yahoo.com
Vesna Šarić	091 3660 430	vesnasaric.retkovec@gmail.com

## **OBAVIJESTI I UPUTE SUDIONICIMA IZLETA**

Prijava za izlete smatra se važećom kada je uplaćena akontacija (udio) za troškove navedena u najavi izleta. Visinu akontacije određuju organizatori, odnosno vodiči izleta, a ovisi o predviđenim ukupnim troškovima.

*Sudionik izleta je svojom prijavom za sudjelovanjem na izletu potvrdio:*

- 1) da je upoznat sa svim detaljima izleta, da je zdrav i da nema kronične bolesti koje nije prijavio vodiču izleta, te da je psihofizički spreman za napore na izletu,*
- 2) da će slušati sve u dobroj namjeri izrečene upute vodiča na terenu, te da svojim djelovanjem neće ugrožavati druge sudionike izleta.*
- 3) da pristupa izletu na vlastitu odgovornost. U slučaju loših vremenskih uvjeta, vodič ima pravo promijeniti rutu ili otkazati izlet.*

Zbog premalog broja prijavljenih sudionika izleta s plaćenom akontacijom troškova izleta, izlet se može otkazati odmah po zaključenju liste sudionika izleta. Uplaćeni novac sudionicima izleta se vraća. Ostavlja se mogućnost vodiču izleta da s prijavljenim sudionicima izleta dogovori drugo prijevozno sredstvo (manji autobus, kombi, osobni automobili ... ) te korigira troškove izleta ako je potrebno.

Zbog nepovoljnih vremenskih uvjeta na terenu, izlet se može otkazati najkasnije 12 sati prije polaska na izlet. Organizator je dužan o otkazivanju izleta odmah obavijestiti sve sudionike izleta. Uplaćeni novac sudionicima izleta se vraća.

Sudionik izleta može otkazati sudjelovanje na izletu do 5 (pet) dana prije polaska na izlet s mogućnošću povrata uplaćenog novca. Ako se izlet otkazuje zadnja 4 (četiri) dana prije polaska na izlet, povrat uplaćenog novca nije moguć. Ukoliko se radi o višednevnim izletima otkazivanje sudjelovanja je moguće najkasnije 14 dana prije održavanja izleta uz povrat uplaćenog novca. Ukoliko se izlet otkazuje do 7 dana prije održavanja izleta moguć je povrat 50% uplaćenog iznosa. Nakon toga povrat novca moguć je samo u slučaju kada sudionik izleta pronađe zamjenu. Sudionik izleta može za sebe pronaći zamjenu, no o tome mora obvezno obavijestiti vodiča / organizatora izleta.

Vodič prije polaska na izlet provjerava opremu sudionika izleta; ako netko nema opremu u skladu s zahtjevima iz najave izleta, vodič je dužan takvoj osobi zabraniti sudjelovanje na izletu. Prethodno uplaćeni troškovi se ne vraćaju.

Vodič prije polaska na izlet provjerava zdravstveno i psihofizičko stanje sudionika izleta; ako ustanovi da netko od prijavljenih sudionika neće moći izdržati napore predviđenog puta može takvoj osobi zabraniti sudjelovanje na izletu. Prethodno uplaćeni troškovi se ne vraćaju.

Zbog iznenada pogoršanih vremenskih uvjeta na terenu vodič ima pravo promijeniti smjer kretanja i krajnje odredište, odnosno može prekinuti odvijanje izleta.

Zbog problema sa zdravstvenim stanjem pojedinih sudionika izleta vodič donosi optimalne odluke: određuje sudionike izleta koji će se pobrinuti za ugroženog člana, odnosno, u krajnjoj nuždi, prekida izlet.

Sudionik izleta mora biti član Hrvatskog planinarskog saveza s plaćenom članarinom za tekuću godinu. Člansku iskaznicu mora imati sa sobom za vrijeme izleta.

*(napisano prema odredbama Pravilnika o organiziranju i vođenju izleta HPD LIPA SESVETE)*