



Dragi svi,

Na objavljeni natječaj za zakup ugostiteljskog prostora u domu na Lipi nije pristigla niti jedna ponuda. Stoga se natječaj ponavlja s novim rokovima.

predsjednica

Jasminka Fabijančić

## **PREGLED DOGAĐANJA U DRUŠTVU**

<b>Datum</b>	<b>Događaj</b>	<b>Napomena</b>
<b>25.travanj 2026.</b>	<b>Vodotočnik – Molička planina</b>	<b>Organizator: Goran Leko za Gorsku sekciju</b>
<b>25.travanj 2026.</b>	<b>Klek</b>	<b>Organizator: Nataša Drame za sekciju NIZgore!up!</b>
<b>26.travanj 2026.</b>	<b>Staza VELEBITSKE DEGENIJE</b>	<b>Organizator: Vesna Šarić za HPD Lipa Sesvete</b>
<b>30.travanj – 3.svibanj 2026.</b>	<b>Čvrsnica – Vran - Raduša</b>	<b>Organizator: Kruno Mamić za Gorsku sekciju</b>
<b>1.-3.svibanj 2026.</b>	<b>Vranica</b>	<b>Organizator: Željko Kosalec za sekciju NIZgore!up!</b>
<b>16.svibanj 2026.</b>	<b>Klek - ferata</b>	<b>Organizator: Kruno Bošnjaković za Gorsku sekciju</b>
<b>16.svibanj 2026.</b>	<b>Velika Paklenica - Manita peć</b>	<b>Organizator: HPD Lipa Sesvete, Voditelj škole Željko Kosalec</b>
<b>17.svibanj 2026.</b>	<b>Slunj – Rijeka Slunjčica i Rastoke</b>	<b>Organizator: Vesna Šarić za HPD Lipa Sesvete</b>
<b>22.-24.svibanj 2026.</b>	<b>SUSRET HPD „LIPA“ - HPD „VITEZ“ Velebit – Baške Oštarije</b>	<b>Organizator: Sekcija HAJ LIP za HPD Lipa Sesvete</b>
<b>2026.</b>	<b>Opća planinarska škola</b>	<b>Organizator: UO HPD Lipa Sesvete, Voditelj škole Željko Kosalec</b>

**Tajništvo radi četvrtkom od 18.00 do 19.00 sati.**

## Plaćanje članarine za 2026.godinu - iznosi godišnjih članarina:

	Kategorija
25 €	odrasli
12,5 €	godišnje i umirovljenici
10 €	predškolska djeca, učenici i studenti
25 € 5 €	obiteljska članarina jedan roditelj za svako dijete do završetka školovanja, uključujući, redovne studente na fakultetu
50 € 5 €	obiteljska članarina dva roditelja za svako dijete do završetka školovanja, uključujući, redovne studente na fakultetu

Uplatu članarine je moguće izvršiti isključivo putem e-bankarstva ili općom uplatnicom.

(Članarina se ne može platiti u gotovini u tajništvu.)

Podaci za plaćanje:

Primatelj: **HPD LIPA Sesvete, Trg Dragutina Domjanića 6/II, Sesvete**  
**IBAN HR4723600001101585359**

U rubriku „poziv na broj primatelja“ obavezno upišite vaš OIB broj

Rubriku „model“ ostavite praznu (ili unesite 00 ako aplikacija zahtijeva broj)

Svrha uplate: članarina za 2026 .godinu, navesti ime i prezime osoba za koje se plaća članarina

Ako uplaćujete obiteljsku članarinu obavezno je upisati imena djece.

Sa članskom iskaznicom i dokazom o uplati dođite u tajništvo u uredovno vrijeme četvrtkom od 18.00 do 19.00 sati; u člansku iskaznicu će vam biti zalijepljena markica HPS-a

Prilikom dolaska u tajništvo (kod ućlanjenja) donosite:

- Dokaz da ste transakciju proveli
- Ispunjene pristupnice. Za svaku osobu ispunjava se posebno pristupnica.
- Izjave za maloljetnu djecu koje potpisuje isključivo jedan od roditelja.

## NATJEČAJ ZA ZAKUP UGOSTITELJSKOG PROSTORA

### Planinarski dom "Lipa"

Hrvatsko planinarsko društvo LIPA Sesvete objavljuje javni natječaj za davanje u zakup prizemnih prostorija doma, popratnih prostorija i pripadajućeg vanjskog prostora u svrhu obavljanja ugostiteljske djelatnosti.

- **Datum objave:** 23. travanj 2026.
- **Rok za dostavu ponuda:** 05. svibanj 2026. do 18:00 sati.
- **Otvaranje ponuda:** 05. svibanj 2026. u 19:00 sati (prostorije HPD Lipa u Sesvetama).
- **Trajanje zakupa:** 48 mjeseci (detalji će biti definirani Ugovorom o zakupu i održavanju).

Ponuditelji su dužni dostaviti sljedeće dokaze o pravnoj i poslovnoj sposobnosti (dokumenti ne smiju biti stariji od 30 dana):

1. **Izvadak iz registra:** Dokaz o upisu u sudski, obrtni ili registar udruga.
2. **Potvrda o nekažnjavanju:** Uvjerenje da se protiv odgovornih osoba ne vodi kazneni postupak.
3. **Vrijednosna ponuda:** Jasno istaknut iznos mjesečne zakupnine u EUR.
4. **Tehnička opremljenost:** Dokaz o posjedovanju, najmu ili ugovor o prijevozu s najmanje jednim adekvatnim vozilom za rad i opskrbu

Ponuditelj mora priložiti **Opisni plan načina obavljanja djelatnosti**

Plan mora obavezno sadržavati sljedeće cjeline:

- Ugostiteljski koncept: Prijedlog jelovnika
- Logistika: Detaljan plan opskrbe s posebnim naglaskom na rad u zimskim uvjetima.
- Operativa: Predloženo radno vrijeme i broj trajno raspoloživih djelatnika ili volontera (ljudstvo).
- Suradnja i održavanje: Način održavanja objekta, plan promocije doma i model suradnje s HPD LIPA Sesvete.
- Iskustvo: Reference i prethodno iskustvo u sličnim poslovima.

### Upute za dostavu prijava

Ponude se dostavljaju isključivo u **zatvorenoj oмотnici** s naznakom:

„PONUDA ZA ZAKUP POSLOVNOG PROSTORA – NE OTVARAJ“

**Adresa:** HPD LIPA Sesvete, Trg Dragutina Domjanića 6/II, 10360 Sesvete.

**Načini dostave:**

1. **Osobno:** U tajništvu Društva (isključivo četvrtkom od 18:00 do 19:00 sati).
2. **Poštom:** Preporučena pošiljka (ponuda mora biti zaprimljena do isteka roka).

### Napomene

- Sve dodatne informacije mogu se dobiti isključivo putem e-pošte: [hpd.lipa.sesvete@hps.hr](mailto:hpd.lipa.sesvete@hps.hr).
- Zastupnici ponuditelja imaju pravo prisustvovati javnom otvaranju ponuda.
- HPD Lipa Sesvete zadržava pravo poništenja natječaja ili neprihvatanja niti jedne ponude bez posebnog obrazloženja i naknade bilo kakvih troškova ponuditeljima.

Upravni odbor društva ocjenjivat će ponude na temelju:

- Ponuđene cijene zakupa.
- Kvalitete opisnog plana rada: Sposobnost pružanja usluga specifičnih za planinarski objekt.
- Logističke spremnosti: Tehnička opremljenost vozilima
- Radnih kapaciteta: Broj zaposlenih ili volontera

## PUTEM MEDVJEDEG LUKA – VIŠEVICA, STRILEŽ




U šumi tiho, gdje proljeće se budi  
evo dolaze znatiželjni ljudi.  
Viševica, Strilež – visoki snovi gore stoje,  
čekaju da ih lagani koraci naši spoje.



Svaka je staza poput tajne knjige,  
pisane lišćem, dok šuma diše.



A tamo u sjeni, gdje vlaga se skriva,  
medvjeđi luk tiho iz zemlje izranja i sniva.  
Miris mu snažan kroz šumu se vije,  
budi tlo tiho dok proljeće grije.





I dok se penješ, sve više i više,  
srce u ritmu planine diše,  
na vrhu Viševice i Strileža kad zastaneš sam,  
shvatiš – put je bio najveći dar.



Isabella Batur

## GORSKA SEKCIJA

### IZVJEŠĆE S IZLETA DEBELA PEČ ODRŽANOG 18.04.2026.

Iz Seseveta smo krenuli osobnim vozilima u 6 sati ujutro. Vrijeme je bilo lijepo, prognoza za cijeli dan dobra, temperatura zraka ugodna proljetna. Odmorili smo se kod hotela Polica u Sloveniji, sišli s autoputa kod Lesce, vozili preko Bleda na Pokljuku - Rudno polje, gdje smo parkirali na nadmorskoj visini oko 1.250 m.



Šumski put se lagano uspinje do donje stanice skijaške postaje Viševnik gdje se skreće desno i dalje kroz šumu vodi preko Koče na Lipanici (1.630 m) na vrh Debela peč 2.014 m. Bilo nam je potrebno oko 3 sata s odmorima do doma po dobroj podlozi (uključujući odmor i na domu). Nakon toga savladamo dio staze koji je nešto teži zbog nagiba, podloge i snježnih zupuha koji se još nisu otopili i u koje smo malo propadali.



Nakon toga se staza podiže i za pola sata nas dovodi izvan šume do hrpta na kojemu se po travnatoj padini ide prema vrhu Debela Peč u trajanju dodatnih sat vremena i usput se može uživati u prekrasnim vidicima prema: Triglavu, Rjavini, Tošcu, Viševniku, na drugu stranu prema: Črnoj prsti, Soriškoj planini, Ratitovcu, Bledu, Karavankama i Austriji, na ovom djelu na stazi ima zapuha snijega dubokih na mjestima i po metar.





S vrha se pruža prekrasan pogled prema Triglavu, okolnim vrhovima iznad doline Krme.





Ekipa je uživala u prekrasnoj panorami koju je omogućio taj lijep i vedar subotnji dan, temperatura zraka je prelazila 15 stupnjeva. Za dana smo se vratili prvo do doma, a onda do vozila u Rudno polje. Povratak u Zagreb protekao je u najboljem redu



Zahvaljujem svim sudionicima izleta na dobrom raspoloženju i sigurnom koraku, osobito vodiču Kruni koji nas je proveo sigurno kroz šumu koju su opustošili oluja i mehanizacija te vozačima koji su nas sigurno vratili u Sesvete.

Goran Leko



Delegati 258. savjetovanja ZPP-a u planinarskoj kući Picelj

## **IZVJEŠĆE ZA 258. SAVJETOVANJE ZPP-a iz HPD LIPA SESVETE**

### **HORVATOV POHOD**

#### **(24. Zimski planinarski pohod Sesvete – Lipa)**

Horvaton pohod održan je u nedjelju, **11. siječnja 2026.** Na pohodu je sudjelovalo oko 100 sudionika iz petnaestak društava. Za hodanje su imali pravi zimski ugođaj, s niskom temperaturom i snijegom i ledom na stazi. Da bi sve bilo ugodnije, na prijevoju Čučerje - Goranec organizirana je bila okrijepa - kuhano vino, čaj, čvarci, kruh s masti i paprikom, kobasice i kolači..

### **UGRAĐEN METALNI ŽIG ZPP-a NA LIPI**

Krajem siječnja je na mramornoj ploči kamenog podrumskog zida planinarskog doma na Lipi postavljen metalni žig Zagorskog planinarskog puta gdje se otprije nalaze metalni žigovi KT HPO i KT planinarske obilaznice OD LIPE DO LIPE, PREKO LIPE!



### **OPĆA PLANINARSKA ŠKOLA**

U tijeku je ovogodišnja Planinarska škola u organizaciji HPD „Lipa“ koja traje do sredine lipnja. Ima 22 polaznika.



**HRVATSKO PLANINARSKO DRUŠTVO  
"LIPA" SESVETE**



Trg Dragutina Domjanića 6/II  
Sesvete  
www.hpdlipa.hr  
Sesvete, 23.03.2026.

Pozivamo vas na planinarski izlet

**PLANINA PODVEŽAK - VODOTOČNIK – MOLIČKA PLANINA  
25.04.2026.**

Molička Planina



**PROGRAM IZLETA:** Okupljanje planinara je do **6.00** sati na parkiralištu kod spomenika Hrvatskim braniteljima u Sesvetama. Planirana je vožnja autocestom u pravcu Ljubljane, doline Podvolovjek preko Kamnika i Kranjskog Raka, dolazimo do raskrižja gdje se lijevo odvaja cesta prema seoskom gospodarstvu Planinšek i pašnjacima Podvežak, Ravne i Vodole (odvojak je označen). Idemo ovom isprva još uvijek asfaltiranom cestom koju na raskrižju pratimo u smjeru planine Podvežak. Zatim dio puta vozimo po makadamu do parkinga ispod Planine Podvežak.

**Opis puta:** S parkirališta idemo pješačkom stazom u smjeru planine Podvežak, pješačka staza presijeca šumski put i za 15 minuta umjerenog uspona dovodi nas do pastirskog doma na planini Podvežak s kojeg se otvara prekrasan pogled prema Rogatcu i Lepenatki. S planine nastavljamo markiranom, ali u početku slabo vidljivom stazom. Staza se kroz šumu malo strmije uspinje, a zatim prelazi u manju neproraslu udolinu, iznad koje se potpuno zaravnjuje. Slijedi za nekoliko minuta ispod bočnog grebena Deske, gdje se lijevo odvaja novo markirana staza koja vodi prema Desci i Vodotočnom jezeru. Nastavljamo spomenutom stazom koja se počinje ukoso uspinjati prema prijevoju između Deske i

Tolstog vrha. Tu nastavljamo ravno (lijevo je Deska 5 minuta, desno Tolsti vrh 10 minuta) stazom koja nas dovodi u manju dolinu, po kojoj se zatim spuštamo do Vodotočnog jezera, a zatim i do Planine Korošica. Od Planine Korošica ima dodatnih sat uspona koji nas dovodi do Moličke planine u podnožje Ojstrice. Spust je istim putem. Povratak u Zagreb planiran je u večernjim satima.

**UKUPNO VRIJEME HODANJA: oko 8 sati.** Tehnički nije zahtjevno; kondicijski je umjereno teško.  
**PLANINARSKA OPREMA:** Planinarske cipele, zaštita od kiše, sunca, toplija odjeća za preobući, štapovi za hodanje, te ostala oprema za izlet ovisno o vremenskim uvjetima.

**DOKUMENTI:** osobna i zdravstvena iskaznica, te planinarska iskaznica s markicom za 2026. godinu.

**PREHRANA:** je planirana iz ruksaka, stoga je potrebno ponijeti minimalno 2 litre vode i nešto za pojesti (sendviči ili tome slično).

**PRIJEVOZ:** osobnim automobilima. Predviđeni troškovi puta su 35 eura.

**ORGANIZATOR/VODIČ:** Goran Leko 095 925 4166, prijave i uplate kod vodiča.

#### **OBAVIJESTI I UPUTE SUDIONICIMA IZLETA**

Sudionik izleta je svojom prijavom za sudjelovanjem na izletu potvrdio:

- 1) da je upoznat sa svim detaljima izleta, da je zdrav i da nema kronične bolesti koje nije prijavio vodiču izleta, te da je psihofizički spreman za napore na izletu,
- 2) da će slušati sve u dobroj namjeri izrečene upute vodiča na terenu, te da svojim djelovanjem neće ugrožavati druge sudionike izleta.
- 3) da pristupa izletu na vlastitu odgovornost. U slučaju loših vremenskih uvjeta, vodič ima pravo promijeniti rutu ili otkazati izlet.

Zbog premalog broja prijavljenih sudionika izleta s plaćenom akontacijom troškova izleta, izlet se može otkazati odmah po zaključenju liste sudionika izleta. Uplaćeni novac sudionicima izleta se vraća. Ostavlja se mogućnost vodiču izleta da s prijavljenim sudionicima izleta dogovori drugo prijevozno sredstvo (manji autobus, kombi, osobni automobili ...) te korigira troškove izleta ako je potrebno.

Zbog nepovoljnih vremenskih uvjeta na terenu, izlet se može otkazati najkasnije 12 sati prije polaska na izlet. Organizator je dužan o otkazivanju izleta odmah obavijestiti sve sudionike izleta. Uplaćeni novac sudionicima izleta se vraća.

**Sudionik izleta može otkazati sudjelovanje na izletu do 5 (pet) dana prije polaska na izlet s mogućnošću povrata uplaćenog novca. Ako se izlet otkazuje zadnja 4 (četiri) dana prije polaska na izlet, povrat uplaćenog novca nije moguć. Ukoliko se radi o višednevnim izletima otkazivanje sudjelovanja je moguće najkasnije 14 dana prije održavanja izleta uz povrat uplaćenog novca. Ukoliko se izlet otkazuje do 7 dana prije održavanja izleta moguće je povrat 50% uplaćenog iznosa. Nakon toga povrat novca moguć je samo u slučaju kada sudionik izleta pronađe zamjenu. Sudionik izleta može za sebe pronaći zamjenu, no o tome mora obvezno obavijestiti vodiča / organizatora izleta.**

Vodič prije polaska na izlet provjerava opremu sudionika izleta; ako netko nema opremu u skladu s zahtjevima iz najave izleta, vodič je dužan takvoj osobi zabraniti sudjelovanje na izletu. Prethodno uplaćeni troškovi se ne vraćaju.

Vodič prije polaska na izlet provjerava zdravstveno i psihofizičko stanje sudionika izleta; ako ustanovi da netko od prijavljenih sudionika neće moći izdržati napore predviđenog puta može takvoj osobi zabraniti sudjelovanje na izletu. Prethodno uplaćeni troškovi se ne vraćaju.

Zbog iznenada pogoršanih vremenskih uvjeta na terenu vodič ima pravo promijeniti smjer kretanja i krajnje odredište, odnosno može prekinuti odvijanje izleta.

Zbog problema sa zdravstvenim stanjem pojedinih sudionika izleta vodič donosi optimalne odluke: određuje sudionike izleta koji će se pobrinuti za ugroženog člana, odnosno, u krajnjoj nuždi, prekida izlet.

Sudionik izleta mora biti član Hrvatskog planinarskog saveza s plaćenom članarinom za tekuću godinu. Člansku iskaznicu mora imati sa sobom za vrijeme izleta.

*(napisano prema odredbama Pravilnika o organiziranju i vođenju izleta HPD LIPA SESVETE)*



[www.hpdlipa.hr](http://www.hpdlipa.hr)

Sesvete, 15.04.2026.

# HRVATSKO PLANINARSKO DRUŠTVO "LIPA" SESVETE



NIZgore! UP

Nekamo iz Zagreba, gore u planine!  
sekcija za lutanje s planinama pri HPD LIPA Sesvete

## KLEK 1.181m

### 25.04.2026.



Klek je istaknuta planina na rubu Velike Kapele, iznad grada Ogulina. To je jedno od najatraktivnijih i najpopularnijih planinskih odredišta u Hrvatskoj. Ima oblik 3-4 km dugog hrpta strmih strana, na čijem vrhu je 200 metara visoka stjenovita glava.



Prema narodnoj predaji, vrh Kleka je okupljalište vještica u olujnim noćima pa su one postale svojevrsan simbol Kleka i Ogulina. Klekova stijena ispod vrha bila je prva škola hrvatskih alpinista i u njoj je izveden velik broj prvenstvenih penjačkih uspona. Na vrhu treba izbjegavati približavanje rubu stijene jer to može biti pogibeljno.

#### PLAN PUTA

Polazak subota 25.04.2026 u 8.00 sa uobicajenog parkiralista u Sesvetama . Na izlet se ide osobnim automobilima te molim kod prijave naglasiti ukoliko ste u mogucnosti voziti. Vozimo do Ogulina gdje stajemo na kavu a zatim nastavljamo do Bjelskog gdje na pocetku staze ostavljamo vozila i krecemo sumskom stazom prema vrhu. Kod doma cemo imati kratku pauzu prije uspona na vrh. Nakon uspona i silaska s vrha a ovisno o uvjetima na terenu nastavljamo prema Klecicama ili se vracamo do doma.

UKUPNO VRIJEME HODANJA 3,5 sati odnosno 4,5 sati ukoliko se ide i na Klecice.

**PLANINARSKA OPREMA:** Klasična viseslojna odjeca te čvrste gojzerice i stapovi. Preporuka je uzeti i rezervnu odjecu.

**PREHRANA :** Iz ruksaka. Dom pod Klekom nema hrane no ima toplih i hladnih napitaka.

**DOKUMENTI:** Osobna i zdravstvena iskaznica te planinarska iskaznica sa markicom za tekucu godinu.

**TROSKOVI:** Putni troškovi (cestarina i gorivo) dijele sudionici izleta.

**VODIC IZLETA:** Natasa Drame 0992349982 [natan.drame@gmail.com](mailto:natan.drame@gmail.com)

**Napomena:** Odazivom na izlet svaki pojedinac potvrđuje da ispunjava zdravstvene i psihofizičke uvjete za sigurno sudjelovanje na istom, da izletu pristupa na osobnu odgovornost te da će se u skladu s planinarskom etikom pridržavati plana izleta, odluka i uputa vodiča. Vodič ima pravo izmjene programa izleta obzirom na objektivne okolnosti na terenu.

#### **OBAVIJESTI I UPUTE SUDIONICIMA IZLETA**

Sudionik izleta je svojom prijavom za sudjelovanjem na izletu potvrdio:

- 1) da je upoznat sa svim detaljima izleta, da je zdrav i da nema kronične bolesti koje nije prijavio vodiču izleta, te da je psihofizički spreman za napore na izletu,
- 2) da će slušati sve u dobroj namjeri izrečene upute vodiča na terenu, te da svojim djelovanjem neće ugrožavati druge sudionike izleta.
- 3) da pristupa izletu na vlastitu odgovornost. U slučaju loših vremenskih uvjeta, vodič ima pravo promijeniti rutu ili otkazati izlet.

Zbog premalog broja prijavljenih sudionika izleta s plaćenom akontacijom troškova izleta, izlet se može otkazati odmah po zaključenju liste sudionika izleta. Uplaćeni novac sudionicima izleta se vraća. Ostavlja se mogućnost vodiču izleta da s prijavljenim sudionicima izleta dogovori drugo prijevozno sredstvo (manji autobus, kombi, osobni automobili ...) te korigira troškove izleta ako je potrebno.

Zbog nepovoljnih vremenskih uvjeta na terenu, izlet se može otkazati najkasnije 12 sati prije polaska na izlet. Organizator je dužan o otkazivanju izleta odmah obavijestiti sve sudionike izleta. Uplaćeni novac sudionicima izleta se vraća.

Sudionik izleta može otkazati sudjelovanje na izletu do 5 (pet) dana prije polaska na izlet s mogućnošću povrata uplaćenog novca. Ako se izlet otkazuje zadnja 4 (četiri) dana prije polaska na izlet, povrat uplaćenog novca nije moguć. Ukoliko se radi o višednevnim izletima otkazivanje sudjelovanja je moguće najkasnije 14 dana prije održavanja izleta uz povrat uplaćenog novca. Ukoliko se izlet otkazuje do 7 dana prije održavanja izleta moguć je povrat 50% uplaćenog iznosa. Nakon toga povrat novca moguć je samo u slučaju kada sudionik izleta pronađe zamjenu. Sudionik izleta može za sebe pronaći zamjenu, no o tome mora obvezno obavijestiti vodiča / organizatora izleta.

Vodič prije polaska na izlet provjerava opremu sudionika izleta; ako netko nema opremu u skladu s zahtjevima iz najave izleta, vodič je dužan takvoj osobi zabraniti sudjelovanje na izletu. Prethodno uplaćeni troškovi se ne vraćaju.

Vodič prije polaska na izlet provjerava zdravstveno i psihofizičko stanje sudionika izleta; ako ustanovi da netko od prijavljenih sudionika neće moći izdržati napore predviđenog puta može takvoj osobi zabraniti sudjelovanje na izletu. Prethodno uplaćeni troškovi se ne vraćaju.

Zbog iznenađa pogoršanih vremenskih uvjeta na terenu vodič ima pravo promijeniti smjer kretanja i krajnje odredište, odnosno može prekinuti odvijanje izleta.

Zbog problema sa zdravstvenim stanjem pojedinih sudionika izleta vodič donosi optimalne odluke: određuje sudionike izleta koji će se pobrinuti za ugroženog člana, odnosno, u krajnjoj nuždi, prekida izlet.

Sudionik izleta mora biti član Hrvatskog planinarskog saveza s plaćenom članarinom za tekucu godinu. Člansku iskaznicu mora imati sa sobom za vrijeme izleta.

*(napisano prema odredbama Pravilnika o organiziranju i vođenju izleta HPD LIPA SESVETE)*



HPD  
LIPA SESVETE od 1860.

Trg Dragutina Domjanića 6/II

10360 Sesvete

[www.hpdlipa.hr](http://www.hpdlipa.hr)

[hpd.lipa.sesvete@hps.hr](mailto:hpd.lipa.sesvete@hps.hr)

Sesvete, 07.04.2026.

# HRVATSKO PLANINARSKO DRUŠTVO "LIPA" SESVETE

Pozivamo vas na

## OBITELJSKI izlet HPD LIPA



## HRVATSKO PRIMORJE STAZA VELEBITSKE DEGENIJE

(KAMP KOZICA - SIBINJ KRMPOTSKI)

**nedjelja, 26. travnja 2026.**

Okupljanje do **6.20** sati na parkiralištu kod spomenika Hrvatskim braniteljima na raskrižju Zagrebačke i Bistričke ulice u Sesvetama. Polazak autobusa je u **6.30** sati. Vožnja autocestom A1 do čvora Žuta lokva, te dalje prema Senju. Od Senja nastavak vožnje prema Novom Vinodolskom do kampa Kozica, gdje započinje naša hodnja.

***Velebitska Degenija*** (lat. *Degenia Velebitica*) je endemska biljka koja obitava samo na području Hrvatske, preciznije Velebita. Ime je dobila po mađarskom botaničaru Arpadu Degenu koji je zaslužan za njen pronalazak. Simbol je Velebita i Hrvatske (nalazila se na kovanici od 50 lipa). **Strogo je zaštićena biljna vrsta**. Cvate u travnju i svibnju ovisno o nadmorskoj visini staništa i vremenskim obilježjima prethodne zime. ([https://hirc.botanic.hr/vrt/hrv/novosti/Novosti\\_degenija.htm](https://hirc.botanic.hr/vrt/hrv/novosti/Novosti_degenija.htm))

U **9.30** sati započinje pješačka tura od ulaza u kamp Kozica, u prvom dijelu konstantnim usponom po kamenjaru u duljini oko 3 km do grebena koji se izdiže 500 metara iznad mora. S njega se pružaju nezaboravni vidici na Kvarnerski zaljev, otoke Grgur, Goli i Krk, kao i na Velebit i Novovinodolsko zaleđe. Staza obuhvaća dvije drage kanjanskog tipa (Vodna draga i Tomiška draga) uvučene u kopno između brda Veliki vrh (512 m), Osredak (502 m) i Vrataruša (510 m). Tijekom travnja i svibnja na ovom području je moguće vidjeti cvjetanje velebitske degenije. Nastavak hodnje je kroz mirisnu borovu šumu, većinom kroz ugodni hlad, do napuštenog sela Sušanj. Potom slijedi ugodno spuštanje, pretežito kroz šumu do Sibinja Krmpotskog.

Ukupna dužina staze je 10 km, a obuhvaća dvije drage kanjonskog tipa uvučene u kopno između brda Veliki vrh (512 m), Osredak (502 m) i Vrtaruša (510 m). Staza je dobila ime po Velebitskoj degeniji, endemskoj biljci za koju se smatralo da uspijeva samo na Velebitu.



Po završetku hodnje vožnja do Senja na okrijepu. Odlazak iz Senja u 17.00, a dolazak u Sesvete oko 19.30 sati.

**UKUPNO VRIJEME HODANJA:** 5 do 6 sati (uz potrebne pauze).

**ZAHTEJVNOST HODANJA:** tehnički zahtjevno; kondicijski umjereno teško.

**PLANINARSKA OPREMA:** planinarske cipele, zaštita od kiše, vjetrova i sunca, kapa, zamjenske tenisice i odjeća, štapovi za hodanje, te ostala oprema za jednodnevni izlet, ovisno o vremenskim uvjetima.  
Nositi 2 litre vode.

**DOKUMENTI:** osobna i zdravstvena iskaznica, te **planinarska iskaznica s markicom za 2026.**

**PREHRANA:** iz ruksaka i individualno u ugostiteljskim objektima

**UDIO - prilog u trošku izleta:** 21 eura po roditelju/odraslom;  
8 eura za dijete (treće dijete iz obitelji besplatno).

**VODIČI:** Goran Leko, Katarina Janković i Vladimir Beštak

**PRIJAVE S UPLATAMA kod:** Vesna Šarić 091/3660 430, [vesnasaric.retkovec@gmail.com](mailto:vesnasaric.retkovec@gmail.com)  
u tajništvu Društva do četvrtka, 16. travnja, odnosno do popune mjesta.

**Napomena:** Odazivom na izlet svaki pojedinac potvrđuje da ispunjava zdravstvene i psihofizičke uvjete za sigurno sudjelovanje na istom, da izletu pristupa na osobnu odgovornost te da će se u skladu s planinarskom etikom pridržavati plana izleta, odluka i uputa vodiča. Vodič ima pravo izmjene programa izleta obzirom na objektivne okolnosti na terenu.

#### **OBAVIJESTI I UPUTE SUDIONICIMA IZLETA**

Sudionik izleta je svojom prijavom za sudjelovanje na izletu potvrdio:

- 1) da je upoznat sa svim detaljima izleta, da je zdrav i da nema kronične bolesti koje nije prijavio vodiču izleta, te da je psihofizički spreman za napore na izletu,
- 2) da će slušati sve u dobroj namjeri izrečene upute vodiča na terenu, te da svojim djelovanjem neće ugrožavati druge sudionike izleta.
- 3) da pristupa izletu na vlastitu odgovornost. U slučaju loših vremenskih uvjeta, vodič ima pravo promijeniti rutu ili otkazati izlet.

Zbog premalog broja prijavljenih sudionika izleta s plaćenom akontacijom troškova izleta, izlet se može otkazati odmah po zaključenju liste sudionika izleta. Uplaćeni novac sudionicima izleta se vraća. Ostavlja se mogućnost vodiču izleta da s prijavljenim sudionicima izleta dogovori drugo prijevozno sredstvo (manji autobus, kombi, osobni automobili ...) te korigira troškove izleta ako je potrebno.

Zbog nepovoljnih vremenskih uvjeta na terenu, izlet se može otkazati najkasnije 12 sati prije polaska na izlet. Organizator je dužan o otkazivanju izleta odmah obavijestiti sve sudionike izleta. Uplaćeni novac sudionicima izleta se vraća.

Sudionik izleta može otkazati sudjelovanje na izletu do 5 (pet) dana prije polaska na izlet s mogućnošću povrata uplaćenog novca. Ako se izlet otkazuje zadnja 4 (četiri) dana prije polaska na izlet, povrat uplaćenog novca nije moguć. Ukoliko se radi o višednevnim izletima otkazivanje sudjelovanja je moguće najkasnije 14 dana prije održavanja izleta uz povrat uplaćenog novca. Ukoliko se izlet otkazuje do 7 dana prije održavanja izleta moguć je povrat 50% uplaćenog iznosa. Nakon toga povrat novca moguć je samo u slučaju kada sudionik izleta pronađe zamjenu. Sudionik izleta može za sebe pronaći zamjenu, no o tome mora obvezno obavijestiti vodiča / organizatora izleta.

Vodič prije polaska na izlet provjerava opremu sudionika izleta; ako netko nema opremu u skladu s zahtjevima iz najave izleta, vodič je dužan takvoj osobi zabraniti sudjelovanje na izletu. Prethodno uplaćeni troškovi se ne vraćaju.

Vodič prije polaska na izlet provjerava zdravstveno i psihofizičko stanje sudionika izleta; ako ustanovi da netko od prijavljenih sudionika neće moći izdržati napore predviđenog puta može takvoj osobi zabraniti sudjelovanje na izletu. Prethodno uplaćeni troškovi se ne vraćaju.

Zbog iznenađa pogoršanih vremenskih uvjeta na terenu vodič ima pravo promijeniti smjer kretanja i krajnje odredište, odnosno može prekinuti odvijanje izleta.

Zbog problema sa zdravstvenim stanjem pojedinih sudionika izleta vodič donosi optimalne odluke: određuje sudionike izleta koji će se pobrinuti za ugroženog člana, odnosno, u krajnjoj nuždi, prekida izlet.

Sudionik izleta mora biti član Hrvatskog planinarskog saveza s plaćenom članarinom za tekuću godinu. Člansku iskaznicu mora imati sa sobom za vrijeme izleta.

*(napisano prema odredbama Pravilnika o organiziranju i vođenju izleta HPD LIPA SESVETE)*



## HRVATSKO PLANINARSKO DRUŠTVO "LIPA" SESVETE



Trg Dragutina Domjanića 6/II  
10360 Sesevete  
[www.hpdlipa.hr](http://www.hpdlipa.hr)  
Sesevete, 25.03.2026.  
Pozivamo vas na planinarski izlet

### ČVRSNICA, VRAN I RADUŠA od 30.04.2026. do 03.05.2026.



**Vran** je planina u BiH visine 2074 m. Nalazi se na području općine Tomislavgrada, na pola puta do Jablanice, pokraj Blidinjeg jezera nasuprot Čvrsnice. Okružen je s jugoistoka Dugim poljem (1187 m) i Blidinjskim jezerom (1183 m), s istoka Dragajicama (1435 m) i na sjeveru Kedžarom (1571 m) i Trebiševom (1273 m). Sjeverozapadno od Vrana je planina Ljubuša (1.686 m). Proteže se od jugozapada prema sjeveroistoku. Ima oblik jednostavnog čunja i nije toliko razvedena. Građena je od vapnenaca i dolomita. Ime Vran planine povezuje se s tamnim izgledom planine kada se gleda iz Dugog polja, dok pastirske priče kažu da je Vran dobio ime po jatima vrana koje su nastanjivale podnožje ove planine. Planina je mnogo opjevana u hrvatskim narodnim pjesmama, dok se u podnožju mogu vidjeti mnogobrojni stećci, svojevrсни kameni spomenici srednjovjekovnim junacima. Ima četiri vrha viša od 2000 m, a najviši vrh je Veliki Vran (2074 m). Podnožje planine obraslo je bukovom šumom i klekovinom, dok je jugoistočna strana gola, bez šume. Vran je pun vrtača, udolina i zaravni. Početna točka uspona na Veliki Vran biti će nam restoran Hajdučke Vrleti.



**Čvrsnica** s vrhom Pločno od 2228 m n.v., nasuprot Vranu, najviša je planina u središnjim Dinaridima. Smještena je na sjevernom dijelu Hercegovine u parku prirode Blidinje. Neretva je omeđuje s istoka kao i njeni pritoci Doljanka sa sjevera i Drežanka s juga. Oko 1500 metara dubok kanjon Dive Grabovčeve proteže se od središta planine prema Neretvi. Sa sjeverozapadne strane je rasjedna udolina Dugo polje koja razdvaja Čvrsnicu od Vrana. Masiv Čvrsnice čine planiski hrpti (vijenci) Velika Čvrsnica i Vilinac te visoravni Velika Čvrsnica, Muarnica, Plas i Mala Čvrsnica. Pored najvišeg vrha Pločno postoji još pet vrhova preko 2000 m i to: Draga kosa 2217 m, Jelinak 2170 m, Kapci 2156 m, Ploča 2040 m i Veliki Vilinac 2113 m. Čvrsnica je zaštićena u sklopu parka prirode Blidinje, a geomorfološki objekt u obliku luka Hajdučka vrata ili Mijatov prolaz je zaštićen kao spomenik prirode od 1985. godine. Čvrsnica je gotovo u potpunosti obrasla šumom. Vrh Pločno (Ploča, Velika Čvrsnica) bio je najviši vrh banovine Hrvatske.



## Ramsko Jezero



**Raduša** – dominantna planina iznad Ramskog jezera zanimljiva ponajviše zbog prostranih pogleda sa njenog najvišeg vrha Idovca (1956mnnv). Predstavlja prirodnu granicu između Hercegovine i Bosne, a nalazi se između Vukovskog polja i doline rijeke Vrbas.

### PROGRAM IZLETA:

**Dana 30.04.2026. četvrtak**, okupljanje planinara je do **16.00** sati na parkiralištu kod spomenika Hrvatskim braniteljima u Sesvetama. Planirana je vožnja autocestom do izlaza Bisko te preko Trilja i Tomislavgrada stižemo na Blidinje, te se smještamo u Pd Orlova Stina na samom Blidinjem jezeru. Planirani dolazak u dom je oko 21h.

**Dana 01.05.2026. Petak** nakon ranog buđenja i doručka oko 7 sati, odvest će mo se autima do obližnje Vitlenice te od tamo planinarskom stazom uspeti se do Hajdučkih vrata i obližnjeg Pd Vilinica. Staza je ukupne dužine 10km te je prosječnog nagiba 15 stupnjeva. Za obilazak iste uz mogućnost obilaska dodatnih usputnih vrhova Trinjače i Velikog Vilinca biti će nam potrebno oko 10h.

**Dana 02.05.2026. Subota**, nakon buđenja i doručku oko 07h planiran je uspon planinarskom stazom od planinarskog doma Orlove Stine prema Malom Vranu te dalje kružnom stazom do Vrh Vran i natrag u planinarski dom. Dužina staze je oko 16km i visinska razlika koju ćemo savladavati je nekih 900m, a ukupno vrijeme potrebno za prelazak cijele staze i povratak u planinarski dom je nekih 9h.

**Dana 03.05.2026. Nedjelja**, nakon buđenja i doručku oko 07h planirano je spremanje stvari i napuštanje Planinarskog doma Orlova Stina, te odlazak u Ramu, točnije u mjesto Zahum s kojega se pruža najljepši pogled na Ramsko jezero. Zahum je i rodno mjesto Dive Grabovčeve i ujedno od njene rodne kuće i kreće naša planinarska staza Fenix za Idovac 1956mnnv koji je najviši vrh Raduše. Za savladavanje uspona trebat će nam oko 2,5h te ce mo cijelim putem uživati u prekrasnim pogledima na Ramsko jezero, Kupreško polje te mnogobrojne okolne planine. Nakon spusta sa Raduše planiran je povratak za Sesvete u koje stižemoi u večernjim satima.

Navedeni program izleta podložan je promjenama ovisno o uvjetima na terenu.

Broj mjesta je ograničen.

**PLANINARSKA OPREMA:** Planinarske cipele, zaštita od kiše i sunca, toplija odjeća za prebući, štapovi za hodanje, svjetiljka, ručnik, vreća za spavanje ili posteljina te ostala oprema za izlet, ovisno o vremenskim uvjetima.

**DOKUMENTI:** osobna iskaznica ili putovnica i zdravstvena iskaznica, te planinarska iskaznica s markicom tekuću godinu.

**PRIJEVOZ:** osobnim automobilima, predviđeni trošak prijevoza i smještaja 3 noći u Pd Orlova Stina je **120 eura**

**ORGANIZATORI/VODIČI:** Kruno Mamić 092 331 2512

prijave kod vodiča, broj mjesta limitiran.

### **OBVIJESTI I UPUTE SUDIONICIMA IZLETA**

Prijava za izlete smatra se važećom kada je uplaćena akontacija (udio) za troškove navedena u najavi izleta. Visinu akontacije određuju organizatori, odnosno vodiči izleta, a ovisi o predviđenim ukupnim troškovima.

*Sudionik izleta je svojom prijavom za sudjelovanjem na izletu potvrdio:*

- 1) da je upoznat sa svim detaljima izleta, da je zdrav i da nema kronične bolesti koje nije prijavio vodiču izleta, te da je psihofizički spreman za napore na izletu,*
- 2) da će slušati sve u dobroj namjeri izrečene upute vodiča na terenu, te da svojim djelovanjem neće ugrožavati druge sudionike izleta.*
- 3) da pristupa izletu na vlastitu odgovornost. U slučaju loših vremenskih uvjeta, vodič ima pravo promijeniti rutu ili otkazati izlet.*

Zbog premalog broja prijavljenih sudionika izleta s plaćenom akontacijom troškova izleta, izlet se može otkazati odmah po zaključenju liste sudionika izleta. Uplaćeni novac sudionicima izleta se vraća. Ostavlja se mogućnost vodiču izleta da s prijavljenim sudionicima izleta dogovori drugo prijevozno sredstvo (manji autobus, kombi, osobni automobili ...) te korigira troškove izleta ako je potrebno.

Zbog nepovoljnih vremenskih uvjeta na terenu, izlet se može otkazati najkasnije 12 sati prije polaska na izlet. Organizator je dužan o otkazivanju izleta odmah obavijestiti sve sudionike izleta. Uplaćeni novac sudionicima izleta se vraća.

Sudionik izleta može otkazati sudjelovanje na izletu do 5 (pet) dana prije polaska na izlet s mogućnošću povrata uplaćenog novca. Ako se izlet otkazuje zadnja 4 (četiri) dana prije polaska na izlet, povrat uplaćenog novca nije moguć. Ukoliko se radi o višednevnim izletima otkazivanje sudjelovanja je moguće najkasnije 14 dana prije održavanja izleta uz povrat uplaćenog novca. Ukoliko se izlet otkazuje do 7 dana prije održavanja izleta moguć je povrat 50% uplaćenog iznosa. Nakon toga povrat novca moguć je samo u slučaju kada sudionik izleta pronađe zamjenu. Sudionik izleta može za sebe pronaći zamjenu, no o tome mora obvezno obavijestiti vodiča / organizatora izleta.

Vodič prije polaska na izlet provjerava opremu sudionika izleta; ako netko nema opremu u skladu s zahtjevima iz najave izleta, vodič je dužan takvoj osobi zabraniti sudjelovanje na izletu. Prethodno uplaćeni troškovi se ne vraćaju.

Vodič prije polaska na izlet provjerava zdravstveno i psihofizičko stanje sudionika izleta; ako ustanovi da netko od prijavljenih sudionika neće moći izdržati napore predviđenog puta može takvoj osobi zabraniti sudjelovanje na izletu. Prethodno uplaćeni troškovi se ne vraćaju.

Zbog iznenada pogoršanih vremenskih uvjeta na terenu vodič ima pravo promijeniti smjer kretanja i krajnje odredište, odnosno može prekinuti odvijanje izleta.

Zbog problema sa zdravstvenim stanjem pojedinih sudionika izleta vodič donosi optimalne odluke: određuje sudionike izleta koji će se pobrinuti za ugroženog člana, odnosno, u krajnjoj nuždi, prekida izlet.

Sudionik izleta mora biti član Hrvatskog planinarskog saveza s plaćenom članarinom za tekuću godinu. Člansku iskaznicu mora imati sa sobom za vrijeme izleta.

*(napisano prema odredbama Pravilnika o organiziranju i vođenju izleta HPD LIPA SESVETE)*



[www.hpdlipa.hr](http://www.hpdlipa.hr)

Sesvete, 25.03.2026.

## HRVATSKO PLANINARSKO DRUŠTVO "LIPA" SESVETE



NIZgore! UP

Nekamo iz Zagreba, gore u planine!

sekcija za lutanje s planinama pri HPD LIPA Sesvete

### VRANICA 10 VRHOVA VIŠIH OD 2000m u jednom danu 01.-03.05.2026.



Nalazi se na razvođu između rijeka Vrbasa i Bosne. Najviši vrh Vranice je Nadkrstac na 2112 metara nadmorske visine. To je pitoma planina, s dosta pašnjaka i površinskim vodama. Na njoj se nalazi Prokoško jezero.



Prokoško jezero je udaljeno od doma na Rosinju 6 km. Na Vranici se može vidjeti dosta izvora (Vrbasa, Kozičke rike, Sikirskog potoka), mnoštvo slapova (Ždrimački slap, Kozički slap) i mnogo različitih pećina i jama.



#### PLAN PUTA:

Polazak iz Sesveta je u petak 01. svibnja u 7 h s parkinga T-coma, vozimo se autocestom do prijelaza Gradiška, usputno stajanje te obilazak znamenitosti, možda bude Jajce ili već po dogovoru s našim prijateljima iz Viteza, svakako ručak usput. Cilj je doći s vozilima do planinarskog doma Radovina na 1485 m koji je naša baza idućih dana. Uvečer druženje s domaćinima, večera i noćenje.



Subota 02. svibnja, polazak na turu koja bi trebala obuhvatiti 10 vrhova preko 2000 m, moguće je uz stručno vodstvo (Pipuka - priča je za sebe).

Vranica ih službeno zbog definicije ima 8 (razmak od 300 m, ali...) neslužbeno ih je 12, možda i sve prođemo, nije to teško kako izgleda a predivno je. Uvečer druženje s domaćinima i večera.



Nedjelja 03. svibnja, ustajanje ne prerano, doručak u domu Radovina te polazak, možda na kraću turu, ručak s prijateljima iz Viteza te povratak u Sesvete u večernjim satima.

Na izlet se ide s 2 kombi vozila, rezervirano je za 16 osoba, udio u troškovima izleta; UKLJUČUJE PRIJEVOZ, STRUČNO VODSTVO, 2 NOĆENJA U DOMU RADOVINA, VEČERE U PETAK I SUBOTU TE DORUČAK U SUBOTU I NEDJELJU iznosi 150€ po sudioniku i plaća se najkasnije do 31.03.2026.

Vodiči i vozači Andjelko Močiljanin i Željko Kosalec 092/2944-771-broj za prijavu.

Svi ranije prijavljeni su upisani, molim potvrdu te uplatu do navedenog datuma.

### **OBAVIJESTI I UPUTE SUDIONICIMA IZLETA**

Prijava za izlete smatra se važećom kada je uplaćena akontacija (udio) za troškove navedena u najavi izleta. Visinu akontacije određuju organizatori, odnosno vodiči izleta, a ovisi o predviđenim ukupnim troškovima.

*Sudionik izleta je svojom prijavom za sudjelovanjem na izletu potvrdio:*

- 1) da je upoznat sa svim detaljima izleta, da je zdrav i da nema kronične bolesti koje nije prijavio vodiču izleta, te da je psihofizički spreman za napore na izletu,*
- 2) da će slušati sve u dobroj namjeri izrečene upute vodiča na terenu, te da svojim djelovanjem neće ugrožavati druge sudionike izleta.*
- 3) da pristupa izletu na vlastitu odgovornost. U slučaju loših vremenskih uvjeta, vodič ima pravo promijeniti rutu ili otkazati izlet.*

Zbog premalog broja prijavljenih sudionika izleta s plaćenom akontacijom troškova izleta, izlet se može otkazati odmah po zaključanju liste sudionika izleta. Uplaćeni novac sudionicima izleta se vraća. Ostavlja se mogućnost vodiču izleta da s prijavljenim sudionicima izleta dogovori drugo prijevozno sredstvo (manji autobus, kombi, osobni automobili ...) te korigira troškove izleta ako je potrebno.

Zbog nepovoljnih vremenskih uvjeta na terenu, izlet se može otkazati najkasnije 12 sati prije polaska na izlet. Organizator je dužan o otkazivanju izleta odmah obavijestiti sve sudionike izleta. Uplaćeni novac sudionicima izleta se vraća.

Sudionik izleta može otkazati sudjelovanje na izletu do 5 (pet) dana prije polaska na izlet s mogućnošću povrata uplaćenog novca. Ako se izlet otkazuje zadnja 4 (četiri) dana prije polaska na izlet, povrat uplaćenog novca nije moguć. Ukoliko se radi o višednevnim izletima otkazivanje sudjelovanja je moguće najkasnije 14 dana prije održavanja izleta uz povrat uplaćenog novca. Ukoliko se izlet otkazuje do 7 dana prije održavanja izleta moguć je povrat 50% uplaćenog iznosa. Nakon toga povrat novca moguć je samo u slučaju kada sudionik izleta pronađe zamjenu. Sudionik izleta može za sebe pronaći zamjenu, no o tome mora obvezno obavijestiti vodiča / organizatora izleta.

Vodič prije polaska na izlet provjerava opremu sudionika izleta; ako netko nema opremu u skladu s zahtjevima iz najave izleta, vodič je dužan takvoj osobi zabraniti sudjelovanje na izletu. Prethodno uplaćeni troškovi se ne vraćaju.

Vodič prije polaska na izlet provjerava zdravstveno i psihofizičko stanje sudionika izleta; ako ustanovi da netko od prijavljenih sudionika neće moći izdržati napore predviđenog puta može takvoj osobi zabraniti sudjelovanje na izletu. Prethodno uplaćeni troškovi se ne vraćaju.

Zbog iznenada pogoršanih vremenskih uvjeta na terenu vodič ima pravo promijeniti smjer kretanja i krajnje odredište, odnosno može prekinuti odvijanje izleta.

Zbog problema sa zdravstvenim stanjem pojedinih sudionika izleta vodič donosi optimalne odluke: određuje sudionike izleta koji će se pobrinuti za ugroženog člana, odnosno, u krajnjoj nuždi, prekida izlet.

Sudionik izleta mora biti član Hrvatskog planinarskog saveza s plaćenom članarinom za tekuću godinu. Člansku iskaznicu mora imati sa sobom za vrijeme izleta.

*(napisano prema odredbama Pravilnika o organiziranju i vođenju izleta HPD LIPA SESVETE)*

## Klek - ferata 16.5.2026.



...

Posjećujemo feratu na Kleku i vrh ove planine u Gorskom kotaru, mitsko okupljalište vještica, vila planinkinja i vilenjaka za olujnih noći, i to u ponoć (ako netko poželi ostati 😊).

Okupljanje planinara u **subotu 16.5.2026.** do 6 sati na parkiralištu kod HT-a u Sesvetama. Vozimo se autocestom prema Ogulinu, uz stajanje za doručak i kavu/čaj. Nakon otprilike dva sata vožnje dolazimo do polazne točke u blizini bivšeg kamenoloma, uzimamo opremu i krećemo hodati.

Hodamo južnom stranom Kleka na koji nam je dobrim dijelom staze otvoren pogled i imamo priliku za karakterističke fotografije. Slijedi uspon strmom Mrcinom, da bismo nakon sat i pol došli do planinarskog doma. Kratko se odmaramo, stavljamo na sebe ferata-set i krećemo na uspon od oko 45 minuta po relativno nezahtjevnom grebenskom osiguranom stazom težine B i duljine oko 400 metara. Dolazimo na vrh Kleka na 1181 metar nadmorske visine, uživamo u pogledima na Gorski kotar, Učku, Risnjak, Bjelolasicu... **Pola sata na vrhu uživamo u miru i ljepoti prirode.**

Slijedi polusatni povratak rutom via-normale do doma, gdje ćemo popiti koji topao ili hladni napitak. Od doma do Bjelskog hodamo sat vremena, kamo će vozači dopremiti naša vozila. Povratak u Zagreb u večernjim satima.

**Prijevoz:** kombi

**Hrana:** iz ruksaka ili u domu

**Oprema:** uobičajena planinarska, štapovi, slojevita odjeća + zamjenske majice, zaštita od eventualnih oborina i vjetrova, dovoljno tekućine i hrane, krema za sunčanje, kapa, sunčane naočale, čeonu svjetiljku, prva pomoć..

**Dodatna oprema:** ferata-set (osobni ili iz sebijske oružarnice)

**Prilog za troškove izleta:** 27 eura

**Obavezno ponijeti planinarsku iskaznicu s plaćenom članarinom za 2026.**

**Organizator izleta i vodič:** Kruno Bošnjaković 0914557737, email: [krunobc@gmail.com](mailto:krunobc@gmail.com).

Prijave za izlet kod organizatora izleta. Uplate u tajništvu HPD Lipa Sesvete, četvrtkom u 18 sati.

#### **OBAVIJESTI I UPUTE SUDIONICIMA IZLETA**

Sudionik izleta je svojom prijavom za sudjelovanje na izletu potvrdio:

- 1) da je upoznat sa svim detaljima izleta, da je zdrav i da nema kronične bolesti koje nije prijavio vodiču izleta, te da je psihofizički spreman za napore na izletu,
- 2) da će slušati sve u dobroj namjeri izrečene upute vodiča na terenu, te da svojim djelovanjem neće ugrožavati druge sudionike izleta.
- 3) da pristupa izletu na vlastitu odgovornost. U slučaju loših vremenskih uvjeta, vodič ima pravo promijeniti rutu ili otkazati izlet.

Zbog premalog broja prijavljenih sudionika izleta s plaćenom akontacijom troškova izleta, izlet se može otkazati odmah po zaključenju liste sudionika izleta. Uplaćeni novac sudionicima izleta se vraća. Ostavlja se mogućnost vodiču izleta da s prijavljenim sudionicima izleta dogovori drugo prijevozno sredstvo (manji autobus, kombi, osobni automobili ...) te korigira troškove izleta ako je potrebno.

Zbog nepovoljnih vremenskih uvjeta na terenu, izlet se može otkazati najkasnije 12 sati prije polaska na izlet. Organizator je dužan o otkazivanju izleta odmah obavijestiti sve sudionike izleta. Uplaćeni novac sudionicima izleta se vraća.

Sudionik izleta može otkazati sudjelovanje na izletu do 5 (pet) dana prije polaska na izlet s mogućnošću povrata uplaćenog novca. Ako se izlet otkazuje zadnja 4 (četiri) dana prije polaska na izlet, povrat uplaćenog novca nije moguć. Ukoliko se radi o višednevnim izletima otkazivanje sudjelovanja je moguće najkasnije 14 dana prije održavanja izleta uz povrat uplaćenog novca. Ukoliko se izlet otkazuje do 7 dana prije održavanja izleta moguć je povrat 50% uplaćenog iznosa. Nakon toga povrat novca moguć je samo u slučaju kada sudionik izleta pronađe zamjenu. Sudionik izleta može za sebe pronaći zamjenu, no o tome mora obavezno obavijestiti vodiča / organizatora izleta.

Vodič prije polaska na izlet provjerava opremu sudionika izleta; ako netko nema opremu u skladu s zahtjevima iz najave izleta, vodič je dužan takvoj osobi zabraniti sudjelovanje na izletu. Prethodno uplaćeni troškovi se ne vraćaju.

Vodič prije polaska na izlet provjerava zdravstveno i psihofizičko stanje sudionika izleta; ako ustanovi da netko od prijavljenih sudionika neće moći izdržati napore predviđenog puta može takvoj osobi zabraniti sudjelovanje na izletu. Prethodno uplaćeni troškovi se ne vraćaju.

Zbog iznenada pogoršanih vremenskih uvjeta na terenu vodič ima pravo promijeniti smjer kretanja i krajnje odredište, odnosno može prekinuti odvijanje izleta.

Zbog problema sa zdravstvenim stanjem pojedinih sudionika izleta vodič donosi optimalne odluke: određuje sudionike izleta koji će se pobrinuti za ugroženog člana, odnosno, u krajnjoj nuždi, prekida izlet.

Sudionik izleta mora biti član Hrvatskog planinarskog saveza s plaćenom članarinom za tekuću godinu. Člansku iskaznicu mora imati sa sobom za vrijeme izleta.

*(napisano prema odredbama Pravilnika o organiziranju i vođenju izleta HPD LIPA SESVETE)*

## **Velika Paklenica - Manita peć**

**subota 16.05.2026.**



Paklenica je jedan od 8 nacionalnih parkova u Hrvatskoj. Nalazi se na južnoj padinama Velebita, površine 95 m<sup>2</sup>. Jedini ulaz je iz Starigrada – Paklenica. Dvije osnovne aktivnosti u nacionalnom parku Paklenica su planinarenje i penjanje. Park obiluje mnogobrojnim pješačkim stazama od šetnica, lakih do vrlo zahtjevnih planinarskih staza. Svatko prema svojim mogućnostima mogao bih imati priliku zadovoljiti svoje adrenalinske potrebe.



Mi ćemo se baviti i planinarenjem i penjanjem a posjetit ćemo i pećinu Manitu Peć, sve je moguće. Jedna manja skupina otići će na penjanje pod vodstvom Anđelka, ovo je izlet na koji ide i OPŠ (opća planinarska škola) generacija 2026. Na izlet se ide autobusom pa ima slobodnih mjesta do popune autobusa.



Plan puta:

Polazak autobusa je u 6 h s parkirališta kod spomenika Hrvatskim braniteljima, vozimo se autocestom uz usputno zaustavljanje na odmoru Zir-Macola, bit će vremena za kavu i doručak. Nastavljamo vožnju autocestom te dalje do Starigrada i ulaza u Nacionalni park Velika Paklenica. Manji dio penjača odlazi s Anđelkom a mi ostali idemo uz penjalište, odvajamo se na uspon prema Manitoj peći cca 45 min, obilazak pećine koja je vrlo atraktivna i predivno uređena. Nakon obilaska spuštamo se prema kanjonu te nastavljamo do planinarskog doma Paklenica koji je krajnji cilj našega izleta, tu ćemo imati ručak iz ruksaka ili iz ponude doma, uzmite u obzir da sve nose na magarcima pa u slučaju gužve može biti skromnija ponuda pa ne bi bilo loše imati u ruksaku. Povratak do autobusa kanjonom , ako bude vremena analiza izleta uz more u Starigradu te povratak u Sesvete u večernjim satima.



Staza nije tehnički zahtjevna ali prolazi se oko 18 km te ima oko 500 m visinske razlike, obilazimo i pećinu cca 1 h, dan je dugačak i idemo polako ali osnovna planinarska kondicija je neophodna. Uz osnovnu opremu ponijeti nešto hrane i vode, ima nekoliko ugostiteljskih objekata i mjesto gdje se može natočiti izvorska voda, dan je jedan od dužih u godini i imamo vremena za sve aktivnosti.



Prilog/udio za trošak prijevoza (autobus): 30 eura

Ulaznica u nacionalni park 8 Eura + posjet Manita peć 5 € po sudioniku

Hrana i piće iz ruksaka ili individualno u ugostiteljskim objektima

Vodič i organizator izleta: ŽELJKO KOSALEC za prijave 092/2944-771

Vodiči izleta: ANĐELKO MOČILJANIN prijave za penjački dio 098/819055  
TIHANA PAŠALIĆ  
VLADIMIR BEŠTAK  
KATARINA JANKOVIĆ  
BOŽICA ŠABIĆ  
KAROLA KNUPPEL

## **OBAVIJESTI I UPUTE SUDIONICIMA IZLETA**

Sudionik izleta je svojom prijavom za sudjelovanjem na izletu potvrdio:

- 1) da je upoznat sa svim detaljima izleta, da je zdrav i da nema kronične bolesti koje nije prijavio vodiču izleta, te da je psihofizički spreman za napore na izletu,
- 2) da će slušati sve u dobroj namjeri izrečene upute vodiča na terenu, te da svojim djelovanjem neće ugrožavati druge sudionike izleta.
- 3) da pristupa izletu na vlastitu odgovornost. U slučaju loših vremenskih uvjeta, vodič ima pravo promijeniti rutu ili otkazati izlet.

Zbog premalog broja prijavljenih sudionika izleta s plaćenom akontacijom troškova izleta, izlet se može otkazati odmah po zaključenju liste sudionika izleta. Uplaćeni novac sudionicima izleta se vraća. Ostavlja se mogućnost vodiču izleta da s prijavljenim sudionicima izleta dogovori drugo prijevozno sredstvo (manji autobus, kombi, osobni automobili ...) te korigira troškove izleta ako je potrebno.

Zbog nepovoljnih vremenskih uvjeta na terenu, izlet se može otkazati najkasnije 12 sati prije polaska na izlet. Organizator je dužan o otkazivanju izleta odmah obavijestiti sve sudionike izleta. Uplaćeni novac sudionicima izleta se vraća.

Sudionik izleta može otkazati sudjelovanje na izletu do 5 (pet) dana prije polaska na izlet s mogućnošću povrata uplaćenog novca. Ako se izlet otkazuje zadnja 4 (četiri) dana prije polaska na izlet, povrat uplaćenog novca nije moguć. Ukoliko se radi o višednevnim izletima otkazivanje sudjelovanja je moguće najkasnije 14 dana prije održavanja izleta uz povrat uplaćenog novca. Ukoliko se izlet otkazuje do 7 dana prije održavanja izleta moguć je povrat 50% uplaćenog iznosa. Nakon toga povrat novca moguć je samo u slučaju kada sudionik izleta pronađe zamjenu. Sudionik izleta može za sebe pronaći zamjenu, no o tome mora obvezno obavijestiti vodiča / organizatora izleta.

Vodič prije polaska na izlet provjerava opremu sudionika izleta; ako netko nema opremu u skladu s zahtjevima iz najave izleta, vodič je dužan takvoj osobi zabraniti sudjelovanje na izletu. Prethodno uplaćeni troškovi se ne vraćaju.

Vodič prije polaska na izlet provjerava zdravstveno i psihofizičko stanje sudionika izleta; ako ustanovi da netko od prijavljenih sudionika neće moći izdržati napore predviđenog puta može takvoj osobi zabraniti sudjelovanje na izletu. Prethodno uplaćeni troškovi se ne vraćaju.

Zbog iznenada pogoršanih vremenskih uvjeta na terenu vodič ima pravo promijeniti smjer kretanja i krajnje odredište, odnosno može prekinuti odvijanje izleta.

Zbog problema sa zdravstvenim stanjem pojedinih sudionika izleta vodič donosi optimalne odluke: određuje sudionike izleta koji će se pobrinuti za ugroženog člana, odnosno, u krajnjoj nuždi, prekida izlet.

Sudionik izleta mora biti član Hrvatskog planinarskog saveza s plaćenom članarinom za tekuću godinu. Člansku iskaznicu mora imati sa sobom za vrijeme izleta.

*(napisano prema odredbama Pravilnika o organiziranju i vođenju izleta HPD LIPA SESVETE)*




# HRVATSKO PLANINARSKO DRUŠTVO "LIPA" SESVETE

[www.hpdlipa.hr](http://www.hpdlipa.hr)  
[hpdlipa.sesvete@hps.hr](mailto:hpdlipa.sesvete@hps.hr)  
Sesvete, 21.04.2026.

Pozivamo vas na

## OBITELJSKI izlet HPD LIPA



## SLUNJ ● RIJEKA SLUNJČICA I RASTOKI

**nedjelja, 17. svibnja 2026.**

Polazak autobusa iz Sesveta u 7.00 sati. Vožnja autocestom do Karlovca, te dalje nastavak državnom cestom D1 do Slunja, odnosno do ugibališta na Plitvičkoj cesti. Odatle se staza u duljini 500 m strmo spušta prema vrelu Slunjčice (240 mnv).

*Slunjčica je vrlo kratka, ali jedna od najljepših rijeka u Hrvatskoj. Ona je zapravo Mrežnica u malom. Tipična je krška rijeka sa sedrenim barijerama, slapovima i ujezerenim dijelovima. Njezin predivan jezerski izvor nalazi se 6,4 km južno od Slunja, a kao nastavak podzemnog toka Ličke Jesenice koja teče kroz podzemlje oko 14 km i onda ponovno izvire. Slunjčica na svojem izvoru ponire u dubine kroz vapnenačke stijene otapajući kamen vapnenac kojeg taloži u sedre i neumorno gradi nove slapove. Zato su Rastoke zaštićeni krajolik vječne polagane promjenjivosti gdje se Slunjčica rastače u brojne rukavce, pri čemu prije utoka u Koranu iza sebe ostavlja jezerca, male slapove i vodopade. Slunjčica je cijelim tokom zaštićena kategorijom zaštite: Značajni krajobraz 1964. godine.*

Staza od izvora vodi lijevom obalom Slunjčice prekrivenom šumama hrasta i graba nizvodno do drvenog Moćanovog mosta nasuprot starog grada Slunja (Slovin grad). Tu prelazi preko mosta na desnu obalu Slunjčice, kojom ubrzo stiže do slikovitih Rastoka (225 mnv). Dionica staze koja vodi dolinom Slunjčice ujedno je Poučna staza "Slunjčica", s kućicom istraživačke postaje i pet obavijesnih ploča, koje je sagradila i postavila Javna ustanova "Natura viva" iz Karlovca od 2007. do 2009. godine.

**Rastoke** su predvorje Plitvičkih jezera, od kojih su udaljene oko 33 km, pa se zbog toga nazivaju i Male Plitvice. Nastale su na rijeci Slunjčici koja se preko sedrenih stijena ulijeva u Koranu, a u svojem toku kroz Rastoke stvara mnoštvo malih jezera, slapova, brzaca i vodopada. Modrozelena boja vode, koja posebno dolazi do izražaja na najpoznatijim slapovima Buk i Vilina kosa, svakoga će ostaviti bez daha. U Rastokama se nekad snaga vode koristila kao glavni i jedini pokretač mlinova, a stare kuće i mlinice kojima ovo naselje obiluju prepoznatljive su svakome tko je barem jednom ovuda prošao. Prva mlinica datira iz 17. st., a pretpostavlja se i ranije, dok je najveći broj nastamba sagrađen krajem 19. i početkom 20. st. Mlinarsko naselje koje su tada sagradili mještani i dan danas živi u skladu s prirodom.

Po dolasku u Rastoke, razgled istih, šetnja među starim mlinicama i odmor uz žubor slapova. Ukupna dužina hodnje oko 7 km, a trajanje uz pauze do 3 sata.

Povratak za Sesvete iz Slunja je u 17.00 sati, a očekivani dolazak je do 19.30 sati.

**ZAHTJEVNOST HODANJA:** tehnički nezahtevno; kondicijski umjereno teško

**PLANINARSKA OPREMA:** planinarske cipele, zaštita od kiše/sunca i vjetra, kapa, zamjenska odjeća, štapovi za hodanje, te ostala oprema za jednodnevni izlet, ovisno o vremenskim uvjetima.

**DOKUMENTI:** osobna i zdravstvena iskaznica, te **planinarska iskaznica s markicom za 2026.**

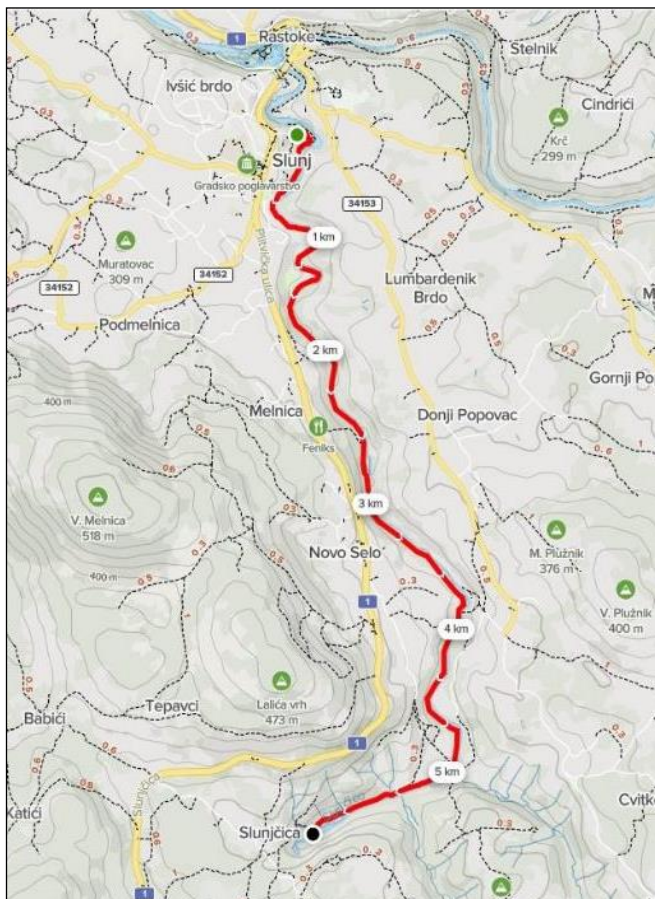
**PREHRANA:** iz ruksaka ili u restoranima u Rastokama. Nositi 1,5 lit vode

**UDIO - prilog u trošku izleta:** 20 eura po roditelju/odraslom;  
8 eura za dijete (treće dijete iz obitelji besplatno).

**VODIČI:** Katarina Janković, Vladimir Beštak

**PRIJAVE S UPLATAMA kod:** Vesna Šarić 091/3660 430, [vesnasaric.retkovec@gmail.com](mailto:vesnasaric.retkovec@gmail.com)  
u tajništvu Društva do četvrtka, 7. svibnja, odnosno do popune mjesta.

**Napomena:** Odazivom na izlet svaki pojedinac potvrđuje da ispunjava zdravstvene i psihofizičke uvjete za sigurno sudjelovanje na istom, da izletu pristupa na osobnu odgovornost te da će se u skladu s planinarskom etikom pridržavati plana izleta, odluka i uputa vodiča. Vodič ima pravo izmjene programa izleta obzirom na objektivne okolnosti na terenu.



## **OBAVIJESTI I UPUTE SUDIONICIMA IZLETA**

Sudionik izleta je svojom prijavom za sudjelovanjem na izletu potvrdio:

- 1) da je upoznat sa svim detaljima izleta, da je zdrav i da nema kronične bolesti koje nije prijavio vodiču izleta, te da je psihofizički spreman za napore na izletu,
- 2) da će slušati sve u dobroj namjeri izrečene upute vodiča na terenu, te da svojim djelovanjem neće ugrožavati druge sudionike izleta.
- 3) da pristupa izletu na vlastitu odgovornost. U slučaju loših vremenskih uvjeta, vodič ima pravo promijeniti rutu ili otkazati izlet.

Zbog premalog broja prijavljenih sudionika izleta s plaćenom akontacijom troškova izleta, izlet se može otkazati odmah po zaključenju liste sudionika izleta. Uplaćeni novac sudionicima izleta se vraća. Ostavlja se mogućnost vodiču izleta da s prijavljenim sudionicima izleta dogovori drugo prijevozno sredstvo (manji autobus, kombi, osobni automobili ... ) te korigira troškove izleta ako je potrebno.

Zbog nepovoljnih vremenskih uvjeta na terenu, izlet se može otkazati najkasnije 12 sati prije polaska na izlet. Organizator je dužan o otkazivanju izleta odmah obavijestiti sve sudionike izleta. Uplaćeni novac sudionicima izleta se vraća.

Sudionik izleta može otkazati sudjelovanje na izletu do 5 (pet) dana prije polaska na izlet s mogućnošću povrata uplaćenog novca. Ako se izlet otkazuje zadnja 4 (četiri) dana prije polaska na izlet, povrat uplaćenog novca nije moguć. Ukoliko se radi o višednevnim izletima otkazivanje sudjelovanja je moguće najkasnije 14 dana prije održavanja izleta uz povrat uplaćenog novca. Ukoliko se izlet otkazuje do 7 dana prije održavanja izleta moguć je povrat 50% uplaćenog iznosa. Nakon toga povrat novca moguć je samo u slučaju kada sudionik izleta pronađe zamjenu. Sudionik izleta može za sebe pronaći zamjenu, no o tome mora obvezno obavijestiti vodiča / organizatora izleta.

Vodič prije polaska na izlet provjerava opremu sudionika izleta; ako netko nema opremu u skladu s zahtjevima iz najave izleta, vodič je dužan takvoj osobi zabraniti sudjelovanje na izletu. Prethodno uplaćeni troškovi se ne vraćaju.

Vodič prije polaska na izlet provjerava zdravstveno i psihofizičko stanje sudionika izleta; ako ustanovi da netko od prijavljenih sudionika neće moći izdržati napore predviđenog puta može takvoj osobi zabraniti sudjelovanje na izletu. Prethodno uplaćeni troškovi se ne vraćaju.

Zbog iznenada pogoršanih vremenskih uvjeta na terenu vodič ima pravo promijeniti smjer kretanja i krajnje odredište, odnosno može prekinuti odvijanje izleta.

Zbog problema sa zdravstvenim stanjem pojedinih sudionika izleta vodič donosi optimalne odluke: određuje sudionike izleta koji će se pobrinuti za ugroženog člana, odnosno, u krajnjoj nuždi, prekida izlet.

Sudionik izleta mora biti član Hrvatskog planinarskog saveza s plaćenom članarinom za tekuću godinu. Člansku iskaznicu mora imati sa sobom za vrijeme izleta.

*(napisano prema odredbama Pravilnika o organiziranju i vođenju izleta HPD LIPA SESVETE)*



# HRVATSKO PLANINARSKO DRUŠTVO "LIPA" SESVETE

www.hpdlipa.hr  
Sesvete, 15.04.2026.

Pozivaju se članovi društva na  
susret s planinarskim prijateljima iz HPD „Vitez“



## VELEBIT - BAŠKE OŠTARIJE

petak/nedjelja. 22. do 24. svibnja 2026.

*Ovim susretom obilježavamo 20 godina poznanstva, prijateljstva, susreta i druženja diljem planina Hrvatske i BiH, te nezaboravnih fešti u planinarskom domu u Zaselju*

### PETAK, 22. svibanj

U **14.30** sati polazak kombi vozila s parkirališta kod spomenika Hrvatskim braniteljima u Sesvetama. Vožnja autocestom A1 do izlaza prema Gospiću i Baškim Oštarijama s dolaskom u **17.00** sati. Prijevoz opreme, hrane i ljudstva do planinarskog doma Prpa. Smještaj i priprema za doček planinara HPD „Vitez“.

**Planinarski dom Prpa** (935 m) zapravo je naselje od nekoliko bungalova koje je na rubu oštarijskog polja podigao i uredio Vlado Prpić iz HPD-a Prpa. Svaki bungalov u naselju ima svoje ime (Basača, Kiza...) i opremljen je i uređen na dosjetljiv način. Bungalovi su stalno otvoreni i pružaju mogućnost noćenja. Jedan je bungalov uređen kao kapelica Gospe od Velebita.

Do 18.30 sati dolazak planinara HPD „Vitez“. Smještaj, večera iz ruksaka i druženje.

### SUBOTA, 23. svibanj

U **8.30** sati kraća vožnja do polazne pješačke ture: prijevoj Takalice (955 m) – Veliki Sadikovac (1286 m) – Sladovačko brdo (1214 m) – Jelarje (1179 m) – Debeli kosa (972 m) – Kubus (927 m) – planinarski dom Prpa (935 m), u duljini od cca 8 km. Milenijska fotografija na vrhu.



**Veliki Sadikovac** (1286 m) - KT HPO je istaknuto brdo jugoistočno od Baških Oštarija, s dva vrha i prostranim travnatim sedlom između njih. Vrh je orijentiran na ličku stranu. Po slikovitosti vidika to je jedan od najljepših velebitskih vrhova, a sam vrh je razmjerno lako dostupan pa je vrlo zahvalno planinarsko odredište. Na vršnom grebenu, 50 metara prije vrha, široka je i duboka krška jama.

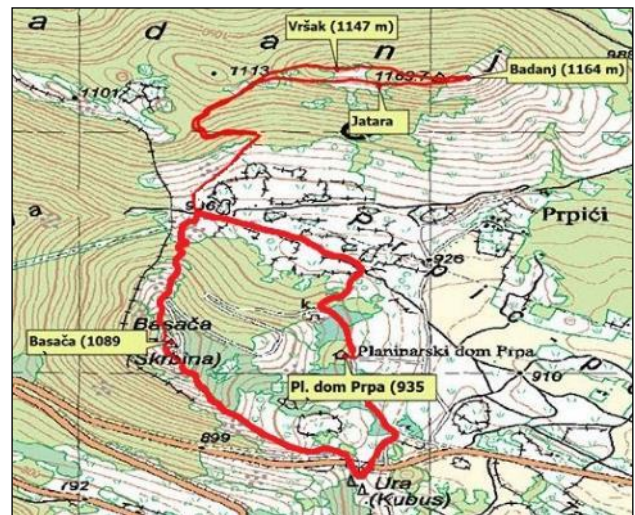
**Kubus**, kameni spomenik iz 1846. godine, koji dominira prijevojem na 927 metara nadmorske visine koji stoji kao nijemi svjedok gradnje ceste Karlobag – Gospić, jedan je od rijetkih povijesnih spomenika koji povezuju kontinentalnu i primorsku Hrvatsku. Smješten na Oštarijskom sedlu, s njega se pruža spektakularan pogled na Karlobag, otok Pag i Velebitski kanal. S jedne strane uklesan je natpis „Ferdinandus I. Austrijski imperator MDCCCXLVI.“, dok druga strana nosi njemački natpis koji označava vrhunac novog prometnog pravca kroz Velebit.

Večera u organizaciji HPD „Lipa“ Sesvete te dugo, večernje druženje uz DJ Tomo.

#### NEDJELJA, 24. svibanj

Nakon doručka iz ruksaka, u **9.00** sati kružna tura planinarenja na Basaču (1089 m) u trajanju od cca 2 sata. Odlazak do hostela „Baške Oštarije“ na ručak, u vlastitoj režiji. U neposrednoj blizini hostela nalazi se sirana u kojoj se mogu kupiti mlijeko i mliječni proizvodi iz vlastite proizvodnje. U **14.00** sati pozdrav s Vitežanima i povratak prema domovima.

**Basača**, nekada nazivana Škrbina, (1089 m) je vrh u Baškim Oštarijama koje se izdiže iznad Prpić polja. S njega se pružaju lijepi vidici na more i otoke, na vrhove srednjeg i južnog Velebita. Vrh je kamenita široka zaravan prošarana busenjima trave. Do njega dolazi široka makadamska cesta koja vodi do planinarskog doma Prpa. Na vrhu se nalazi raskrižje putova sa smjerokazom



**Baške Oštarije** (prije Oštarije), selo na Velebitu, 20 km zapadno od Gospića i 19 km istočno od Karlobaga. Smještene su na granici srednjeg i južnog Velebita (800-900 mnv) u Ličko-senjskoj županiji, povijesno su važno prometno mjesto koje povezuje Liku i Podgorje. Prema popisu iz 2021. godine ima 28 stanovnika. Leži na 924 m visine, u polju kojim teče potok Ljubica, uz cestu Karlobag - Gospić. Gospodarsku osnovu čini poljoprivreda, osobito stočarstvo (sirana). U naselju je 1940. izgrađen hotel Velebno, koji je zapaljen 1943. i potpuno porušen potkraj 1950-ih. Novi hotel istog imena izgrađen je na drugome mjestu 1971., srušen 1991. i ponovno izgrađen 1992 (sa skijalištem); zatvoren je od 2010. Osnovu ruralnoga turizma čini planinarenje, poučna staza Terezijana, spomenici cestogradnji Kubus i fontana. Župna crkva Pohoda sv. Elizabete izgrađena je 1855. Po njemu je dobio ime prijevoj Oštarijska vrata (928 m). Početkom XVIII. st. otvara se prva gostionica za putnike (mletački ostaria) po kojoj mjesto dobiva ime. Pravi je uzlet naselje doživjelo u XVIII. i XIX. st. otvaranjem triju cesta (stare Karolinske, Terezijanske i Knežić-Kekićeve ceste) između Gospića i Karlobaga, koje su otvorile put novomu naseljavanju. U XX. st. broj je stanovnika znatno opao zbog iseljavanja, osobito u Ameriku u potrazi za boljim životom.

**ZAHTEJVNOST HODANJA:** tehnički nezahtjevno; kondicijski umjereno teško

**UDIO - prilog u trošku izleta (prijevoz):** 45 eura

**SMJEŠTAJ:** Spavanje u planinarskom domu Prpa (podmetač + vreća) uz planinarsku iskaznicu 15 eura/po danu. Plaća se individualno davatelju usluge.

**PREHRANA:** iz ruksaka i organizirano u planinarskom domu.

**OPREMA:** planinarske cipele, zaštita od kiše (pelerina, kišobran...), zaštita od sunca (kapa, šešir s obodom, marama, sunčane naočale, krema za sunčanje), štapovi za hodanje, baterijska svjetiljka, pribor za osobnu higijenu, lončić za vodu, zamjenske tenisice/natikače i odjeća.

**Vodiči zadržavaju pravo promjena programa za slučaj novonastalih  
i neplaniranih okolnosti na terenu.**

Prijave s **uplatom** priloga troška prijevoza četvrtkom od 18.00 - 19.00 sati u tajništvu HPD LIPA ili kod organizatora najkasnije do **14. svibnja**, odnosno do popune mjesta jer je broj ograničen.

**ORGANIZATORI/VODIČI:**

<b>Jasminka Fabijančić</b>	<b>099/5045 136</b>	e-mail: <a href="mailto:fabijancic.j@gmail.com">fabijancic.j@gmail.com</a>
<b>Vladimir Beštak</b>	<b>091/533 53 91</b>	e-mail: <a href="mailto:vladek.bestak@gmail.com">vladek.bestak@gmail.com</a>
<b>Željko Kosalec</b>	<b>092/294 4771</b>	e-mail: <a href="mailto:zeljokosalec@gmail.com">zeljokosalec@gmail.com</a>

**OBAVIJESTI I UPUTE SUDIONICIMA IZLETA**

Sudionik izleta je svojom prijavom za sudjelovanjem na izletu potvrdio:

- 1) da je upoznat sa svim detaljima izleta, da je zdrav i da nema kronične bolesti koje nije prijavio vodiču izleta, te da je psihofizički spreman za napore na izletu,
- 2) da će slušati sve u dobroj namjeri izrečene upute vodiča na terenu, te da svojim djelovanjem neće ugrožavati druge sudionike izleta.
- 3) da pristupa izletu na vlastitu odgovornost. U slučaju loših vremenskih uvjeta, vodič ima pravo promijeniti rutu ili otkazati izlet.

Zbog premalog broja prijavljenih sudionika izleta s plaćenom akontacijom troškova izleta, izlet se može otkazati odmah po zaključenju liste sudionika izleta. Uplaćeni novac sudionicima izleta se vraća. Ostavlja se mogućnost vodiču izleta da s prijavljenim sudionicima izleta dogovori drugo prijevozno sredstvo (manji autobus, kombi, osobni automobili ...) te korigira troškove izleta ako je potrebno.

Zbog nepovoljnih vremenskih uvjeta na terenu, izlet se može otkazati najkasnije 12 sati prije polaska na izlet. Organizator je dužan o otkazivanju izleta odmah obavijestiti sve sudionike izleta. Uplaćeni novac sudionicima izleta se vraća.

Sudionik izleta može otkazati sudjelovanje na izletu do 5 (pet) dana prije polaska na izlet s mogućnošću povrata uplaćenog novca. Ako se izlet otkazuje zadnja 4 (četiri) dana prije polaska na izlet, povrat uplaćenog novca nije moguć. Ukoliko se radi o višednevnim izletima otkazivanje sudjelovanja je moguće najkasnije 14 dana prije održavanja izleta uz povrat uplaćenog novca. Ukoliko se izlet otkazuje do 7 dana prije održavanja izleta moguć je povrat 50% uplaćenog iznosa. Nakon toga povrat novca moguć je samo u slučaju kada sudionik izleta pronađe zamjenu. Sudionik izleta može za sebe pronaći zamjenu, no o tome mora obvezno obavijestiti vodiča / organizatora izleta.

Vodič prije polaska na izlet provjerava opremu sudionika izleta; ako netko nema opremu u skladu s zahtjevima iz najave izleta, vodič je dužan takvoj osobi zabraniti sudjelovanje na izletu. Prethodno uplaćeni troškovi se ne vraćaju.

Vodič prije polaska na izlet provjerava zdravstveno i psihofizičko stanje sudionika izleta; ako ustanovi da netko od prijavljenih sudionika neće moći izdržati napore predviđenog puta može takvoj osobi zabraniti sudjelovanje na izletu. Prethodno uplaćeni troškovi se ne vraćaju.

Zbog iznenada pogoršanih vremenskih uvjeta na terenu vodič ima pravo promijeniti smjer kretanja i krajnje odrediše, odnosno može prekinuti odvijanje izleta.

Zbog problema sa zdravstvenim stanjem pojedinih sudionika izleta vodič donosi optimalne odluke: određuje sudionike izleta koji će se pobrinuti za ugroženog člana, odnosno, u krajnjoj nuždi, prekida izlet.

Sudionik izleta mora biti član Hrvatskog planinarskog saveza s plaćenom članarinom za tekuću godinu. Člansku iskaznicu mora imati sa sobom za vrijeme izleta.

*(napisano prema odredbama Pravilnika o organiziranju i vođenju izleta HPD LIPA SESVETE)*

## PLAN IZLETA I DOGAĐANJA U 2026. GODINI

DATUM	PODRUČJE IZLETA	ORGANIZATOR / VODIČ
<b>SIJEČANJ</b>		
11.01.	MEDVEDNICA ● HORVATOV POHOD (24. Zimski pl.pohod Sesvete - Lipa)	UO HPD LIPA
17.-18.01.	DINARA ● ZIMSKI USPON	NIZ GORE (A.Močiljanin)
22.-25.01.	JUŽNA DALMACIJA ● OTOK MLJET	NIZ GORE (Kosalec/Pašalić)
24.01. (sub)	SESVETSKO PRIGORJE ● VINCEKOVO	Haj Lip (V.Beštak)
31.01. (sub)	MEDVEDNICA ● NOĆNI USPON DO LIPE	Haj Lip/GORSKA
31.01.-1.02.	ZIMSKI USPON NA VELEBIT	NIZ GORE (A.Močiljanin)
<b>VELJAČA</b>		
07.02. (sub)	HRV. ZAGORJE ● IVANŠČICA	GORSKA (G.Leko)
08.02.	PRIGORSKIM KRAJEM - KRUŽNA TURA OKO MORAVČA	Haj Lip (V.Beštak)
14.02. (sub)	HRV. PRIMORJE ● OTOK RAB <i>otkazano</i>	NIZ GORE (T.Pašalić)
22.02.	OBITELJSKI IZLET ● PODRAVINA - LUDBREŠKA PLAN.OBILAZNICA	Vesna Šarić
<b>OŽUJAK</b>		
07.03. (sub)	OTOK PAG ● LIFE ON MARS 2	GORSKA (K.Bošnjaković)
08.03.	UČKA ● PLANINARSKO SKLONIŠTE KREMENJAK	NIZ GORE (T.Pašalić)
14.03. (sub)	GORSKI KOTAR ● BJELOLASICA	GORSKA (G.Leko)
15.03.	UPOZNAJMO MEDVEDNICU	Haj Lip (V.Beštak)
21.03. (sub)	LIKA ● PLITVIČKA JEZERA	GORSKA (G.Leko)
21.03. (sub)	KALNIK - SPORTSKO PENJAČKI IZLET	NIZ GORE (A.Močiljanin)
28.-29.03.	OBITELJSKI IZLET ● PODUNAVLJE - VINKOVCI / ILOK / VUKOVAR	Vesna Šarić
28.-29.03.	JUŽNI VELEBIT ● CRNOPAC - STAZA MALOG PRINCA	GORSKA (K.Mamić)
<b>TRAVANJ</b>		
11.04. (sub)	SJEVERNI VELEBIT ● ZAVIŽAN	GORSKA (G.Leko)
11.04. (sub)	OKIĆ - SPORTSKO PENJAČKI IZLET	NIZ GORE (A.Močiljanin)
12.04.	HRV. ZAGORJE ● RAVNA GORA - preko Lapornjaka do Filićevog doma	Haj Lip (V.Beštak)
18.04. (sub)	SLOVENIJA ● JULIJSKE ALPE - DEBELA PEČ	GORSKA (G.Leko)
25.04. (sub)	SLOVENIJA ● KAMNIŠKE ALPE / VODOTOČNIK-KOROŠICA	GORSKA (G.Leko)
25.04. (sub)	KLEK - KLEČICE	NIZ GORE (N.Drame)
26.04.	OBITELJSKI IZLET ● HR.PRIMORJE / STAZA VELEBITSKE DEGENIJE	Vesna Šarić
<b>SVIBANJ</b>		
01.-03.05.	BiH ● ČVRSNICA / RADUŠA	GORSKA (K.Mamić)
01.-03.05.	BiH ● VRANICA - 10 vrhova preko 2000 mnv	NIZ GORE (Ž.Kosalec)
09.05. (sub)	SLOVENIJA ● KARAVANKE - BEGUNJŠČICA	NIZ GORE (N.Drame)
09.05. (sub)	SLOVENIJA ● JULIJSKE ALPE - SORIŠKA PLANINA / RATITOVEC	GORSKA (G.Leko)
16.05. (sub)	JUŽNI VELEBIT ● V.PAKLENICA / MANITA PEČ	NIZ GORE (Ž.Kosalec)
16.05. (sub)	KLEK ● VIA FERATA	GORSKA (K.Bošnjaković)
17.05.	OBITELJSKI IZLET ● SLUNJ - RIJEKA SLUNJČICA I RASTOKI	Vesna Šarić
22.-24.05.	SUSRET HPD „LIPA“ - HPD „VITEZ“ NA VELEBITU	Haj Lip (Fabijančić/Beštak)
30.05. (sub)	SLOVENIJA ● KAMNIŠKO-SAVINJSKE ALPE / RADUHA	GORSKA (G.Leko)
31.05.	OBITELJSKI IZLET ● SLOVENIJA - LOGARSKA DOLINA	Vesna Šarić
<b>LIPANJ</b>		
14.06.	MEDVEDNICA-LIPA ● DAN HPD LIPA	UO HPD LIPA
20.06. (sub)	SLOVENIJA ● JULIJSKE ALPE - VELIKI DRAŠKI VRH / VIŠEVNIK	GORSKA (K.Bošnjaković)
20.-22.06.	BiH ● TRESKAVICA	NIZ GORE (Ž.Kosalec)
21.06.	OBITELJSKI IZLET ● HR.PRIMORJE - KRALJEVICA (Krajolikom našim)	Vesna Šarić
25.-28.06.	AUT ● SCHLADMING S KAROLOM	NIZ GORE (Ž.Kosalec)
27.-28.06.	ITALIJA ● CIMA DEL CACCIATORE / OJSTERNIG	GORSKA (G.Leko)

SRPANJ		
04.07. (sub)	SLOVENIJA ● KRNSKO JEZERO	GORSKA (G.Leko)
05.-10.07.	ITALIJA ● DOLOMITI CLASSIC	NIZ GORE (Ž.Kosalec)
11.07. (sub)	GORSKI KOTAR ● BIJELE I SAMARSKÉ STIJENE	GORSKA (G.Leko)
17.-18.07.	SLO/IT ● MANGART + VIA FERRATA ITALIANA AL MANGART	GORSKA (K.Bošnjaković)
24.-26.07.	AUT ● GURKTALSKE ALPE S KAROLOM	NIZ GORE (Ž.Kosalec)
25.-26.07.	SLOVENIJA ● TRIGLAV	GORSKA (K.Mamić)
KOLOVOZ		
08.-09.08.	SLOVENIJA ● TRIGLAV	NIZ GORE (A.Močiljanin)
23.-28.08.	CG/BiH ● DURMITOR / LUKOMIR	NIZ GORE (Ž.Kosalec)
30.08.	MEDVEDNICA ● 23. LJETNI PLANINARSKI POHOD NA LIPU	UO HPD LIPA
RUJAN		
05.09. (sub)	SLOVENIJA ● JULIJSKE ALPE - ROMBON	GORSKA (G.Leko)
06.-11.09.	ITALIJA ● DOLOMITI - SAN MARTINO	NIZ GORE (Ž.Kosalec)
13.09.	OBITELJSKI IZLET ● ISTRA - SENTONINA STAZA	Vesna Šarić
19.09. (sub)	SJEVERNI VELEBIT ● STAZA ZVIRI I TRAG ČOVIKA	NIZ GORE (T.Pašalić)
24.-27.09.	OTOČKA OBILAZNICA ● VIS I BIŠEVO	HAJ LIP (Fabijančić/Beštak)
26.09.	SLOVENIJA ● KARAVANKE - VRTAČA	GORSKA (G.Leko)
LISTOPAD		
04.10.	SREDNJI VELEBIT ● BAŠKE OŠTARIJE - BUDAKOVO BRDO- VISIBABA	GORSKA (Leko/Poldrugač)
09.-11.10.	JUŽNA DALMACIJA	NIZ GORE (M.Poldrugač)
11.10.	OBITELJSKI IZLET ● BOHINJSKO JEZERO	Vesna Šarić
11.10.	MEDVEDNICA ● 40. OBLJETNICA HPD „BLAGUS“ NA GROHOTU	HAJ LIP (V.Beštak)
16.-18.10.	HRV. PRIMORJE ● CRES / LUBENICE	NIZ GORE (Ž.Kosalec)
18.10.	KESTENIJADA NA LIPI	UO HPD LIPA
24.10. (sub)	SLOVENIJA ● NANOS	GORSKA (G.Leko)
STUDENI		
8.11.	OBITELJSKI IZLET ● GRABERSKO BRDO - IVANIĆ GRAD	Vesna Šarić
14.11. (sub)	OBILAZAK SAMOBORSKOG GORJA	NIZ GORE (N.Drame)
15.11.	UPOZNAJMO MEDVEDNICU	HAJ LIP (V.Beštak)
PROSINAC		
05.12. (sub)	SLOVENIJA ● ŠMARNNA GORA / OLIMP / ADVENT LJUBLJANA	NIZ GORE (Knupeš/Kosalec)
06.12.	PRIGORSKIM KRAJEM ● CERJE - MARTIN BREG - DUGO SELO	HAJ LIP (V.Beštak)

VELJAČA / LIPANJ	OPĆA PLANINARSKA ŠKOLA HPD LIPA SESVETE	Željko Kosalec
------------------	---	----------------

Organizatori / vodiči izleta:



Vladimir Beštak	091 5335 391	vladek.bestak@gmail.com
Krunoslav Bošnjaković	091 455 7737	krunobc@gmail.com
Nataša Drame	099 234 9982	natandrame@gmail.com
Jasminka Fabijančić	099 5045 136	fabijancic.j@gmail.com
Željko Kosalec	092 294 4771	zeljkokosalec@gmail.com
Goran Leko	095 9254 166	goranleko80@gmail.com
Kruno Mamić	092 331 2512	kruno.mamic@gmail.com
Anđelko Močiljanin	098 819 055	mociljanin.andjelko@gmail.com
Tihana Pašalić	091 536 9533	tihana.lipa@gmail.com
Maja Poldrugač	091 789 2081	majapoldruga@yahoo.com
Vesna Šarić	091 3660 430	vesnasaric.retkovec@gmail.com

## OBAVIJESTI I UPUTE SUDIONICIMA IZLETA

Prijava za izlete smatra se važećom kada je uplaćena akontacija (udio) za troškove navedena u najavi izleta. Visinu akontacije određuju organizatori, odnosno vodiči izleta, a ovisi o predviđenim ukupnim troškovima.

*Sudionik izleta je svojom prijavom za sudjelovanjem na izletu potvrdio:*

- 1) da je upoznat sa svim detaljima izleta, da je zdrav i da nema kronične bolesti koje nije prijavio vodiču izleta, te da je psihofizički spreman za napore na izletu,*
- 2) da će slušati sve u dobroj namjeri izrečene upute vodiča na terenu, te da svojim djelovanjem neće ugrožavati druge sudionike izleta.*
- 3) da pristupa izletu na vlastitu odgovornost. U slučaju loših vremenskih uvjeta, vodič ima pravo promijeniti rutu ili otkazati izlet.*

Zbog premalog broja prijavljenih sudionika izleta s plaćenom akontacijom troškova izleta, izlet se može otkazati odmah po zaključenju liste sudionika izleta. Uplaćeni novac sudionicima izleta se vraća. Ostavlja se mogućnost vodiču izleta da s prijavljenim sudionicima izleta dogovori drugo prijevozno sredstvo (manji autobus, kombi, osobni automobili ... ) te korigira troškove izleta ako je potrebno.

Zbog nepovoljnih vremenskih uvjeta na terenu, izlet se može otkazati najkasnije 12 sati prije polaska na izlet. Organizator je dužan o otkazivanju izleta odmah obavijestiti sve sudionike izleta. Uplaćeni novac sudionicima izleta se vraća.

Sudionik izleta može otkazati sudjelovanje na izletu do 5 (pet) dana prije polaska na izlet s mogućnošću povrata uplaćenog novca. Ako se izlet otkazuje zadnja 4 (četiri) dana prije polaska na izlet, povrat uplaćenog novca nije moguć. Ukoliko se radi o višednevnim izletima otkazivanje sudjelovanja je moguće najkasnije 14 dana prije održavanja izleta uz povrat uplaćenog novca. Ukoliko se izlet otkazuje do 7 dana prije održavanja izleta moguć je povrat 50% uplaćenog iznosa. Nakon toga povrat novca moguć je samo u slučaju kada sudionik izleta pronađe zamjenu. Sudionik izleta može za sebe pronaći zamjenu, no o tome mora obvezno obavijestiti vodiča / organizatora izleta.

Vodič prije polaska na izlet provjerava opremu sudionika izleta; ako netko nema opremu u skladu s zahtjevima iz najave izleta, vodič je dužan takvoj osobi zabraniti sudjelovanje na izletu. Prethodno uplaćeni troškovi se ne vraćaju.

Vodič prije polaska na izlet provjerava zdravstveno i psihofizičko stanje sudionika izleta; ako ustanovi da netko od prijavljenih sudionika neće moći izdržati napore predviđenog puta može takvoj osobi zabraniti sudjelovanje na izletu. Prethodno uplaćeni troškovi se ne vraćaju.

Zbog iznenada pogoršanih vremenskih uvjeta na terenu vodič ima pravo promijeniti smjer kretanja i krajnje odredište, odnosno može prekinuti odvijanje izleta.

Zbog problema sa zdravstvenim stanjem pojedinih sudionika izleta vodič donosi optimalne odluke: određuje sudionike izleta koji će se pobrinuti za ugroženog člana, odnosno, u krajnjoj nuždi, prekida izlet.

Sudionik izleta mora biti član Hrvatskog planinarskog saveza s plaćenom članarinom za tekuću godinu. Člansku iskaznicu mora imati sa sobom za vrijeme izleta.

*(napisano prema odredbama Pravilnika o organiziranju i vođenju izleta HPD LIPA SESVETE)*