

Dragi svi,

Naši markacisti završili su obnavljanje markacija na stazi 34. Provjerite kamo ova staza vodi i što to ima interesantno za vidjeti.

U najavama ima od svake sekcije po nešto, a ima i obiteljskih izleta.

Predsjednica

Jasminka Fabijančić

PREGLED DOGAĐANJA U DRUŠTVU

Datum	Događaj	Napomena
27.travanj 2024.	Kalnik	Organizator: Željko Loucki za sekciju NIZgore!up!
27.-28.travanj 2024.	Gorski kotar - FRBEŽARI	Organizator: za HPD LIPA Sesvete Željko Kosalec
28.travanj 2024.	Slovenija – DONAČKA GORA 2.izlet	Organizator: za HPD LIPA Sesvete Vesna Šarić
travanj – lipanj	Opća planinarska škola	Organizator: za HPD LIPA Sesvete Željko Kosalec
1.-5.svibanj 2024.	Otočka obilaznica - Lastovo	Organizatori: J.Fabijančić i V.Beštak za sekciju HAJ LIP
1.svibanj 2024.	Malo Libinje – Sveto brdo	Organizator: za Gorsku sekciju Kruno Mamić
5.svibanj 2024.	MISA NA LIPI	Organizator: za HPD LIPA Sesvete Ivan Krivačić
11.svibanj 2024.	Slovenija - KRVAVEC	Organizator: za Gorsku sekciju Goran Leko
10.-12.svibanj 2024.	Mosor	Organizator: Željko Loucki za sekciju NIZgore!up!
30.svibanj – 2.lipanj 2024.	BIH – Vran, Čvrsnica	Organizatori: Kruno Mamić i Goran Leko za Gorsku sekciju
08.-13.rujan 2024.	Dolomiti	Organizator: Željko Kosalec za sekciju NIZgore!up!

Tajništvo radi četvrtkom od 18.00 do 19.00 sati.

Plaćanje članarine - iznosi godišnjih članarina:

od 01.01.2024.	Kategorija
20 €	odrasli
10 €	godišnje djeca, učenici, studenti i umirovljenici
40 €	obiteljska članarina za dvoje roditelja i njihovu djecu do završetka školovanja, uključujući, redovne studente na fakultetu
20 €	obiteljska članarina za jednog roditelja i njegovu djecu

Uplatu članarine je moguće izvršiti isključivo putem e-bankarstva ili općom uplatnicom.

(Članarina se ne može platiti u gotovini u tajništvu.)

Podaci za plaćanje:

Primatelj: **HPD LIPA Sesvete, Trg Dragutina Domjanića 6/II, Sesvete**
IBAN HR4723600001101585359

U rubriku „poziv na broj primatelja“ obavezno upišite **vaš OIB broj**

Rubriku „model“ ostavite praznu (ili unesite 99 ako aplikacija zahtijeva broj)

Svrha uplate: članarina za 2024 .godinu, navesti ime i prezime osoba za koje se plaća članarina

Ako uplaćujete obiteljsku članarinu obavezno je upisati imena djece.

Sa članskom iskaznicom i dokazom o uplati dođite u tajništvo u uredovno vrijeme četvrtkom od 18.00 do 19.00 sati; u člansku iskaznicu će vam biti zalijepljena markica HPS-a

Prilikom dolaska u tajništvo (kod učlanjenja) donosite:

- Dokaz da ste transakciju proveli
- Ispunjene pristupnice. Za svaku osobu ispunjava se posebno pristupnica.
- Izjave za maloljetnu djecu koje potpisuje isključivo jedan od roditelja.

OPŠ 2024 – VETERNICA

3. Izlet OPŠ Lipa s temom orijentacije u prostoru odrađen je 20.04.2024. na području zapadne Medvednice. Prvo smo posjetili špilju Vetrnicu, saznali nešto o podzemlju naše gore, o povijesti špilje, njenim davnim posjetiocima, njihovim tragovima i ostacima. *Višnja Franković*







Nastavak izleta doveo nas je do prve točke naše obuke u orijentaciji. Tu smo imali zadatak orjentirati se u prostoru, izračunati azimut prema sljedećih nekoliko točaka našeg puta. Budući smo to uspješno učinili, nakon nekoliko skretanja planinarskim stazama došli smo do planinarskog doma Glavica.



Uživali smo u pogledu koji se pružao preko cijelog Zagreba, Turopolja, pa sve do Siska u daljini. Slijedio je zasluženi odmor i osvježanje. Odmoreni smo mogli savladati povratak do kombija stazom s nebrojenim stubama kroz prekrasno prolistalu šumu.



Bili smo spremni na kišni dan, ali vrijeme nam je bilo savršeno.

Kruna našeg izleta bilo je ručak uz muziku u Taverni Kraljevec. Hvala našem domaćinu. Kako će nam on biti i vodić na sljedećem izletu, to je ujedno bila prilika da se kao grupa međusobno upoznamo.




Markacisti na stazi 34





Obiteljski izlet: Donačka gora i Jelenji greben

Piše: Martina Held



Obiteljski izlet HPD „Lipa“ održan u nedjelju, 21. travnja okupio je 56 planinara, od toga 14 djece, a po prvi put smo planinarili u susjednu nam Sloveniju i to na Donačku goru. Svoje hodanje započeli smo u mjestu sv. Jurij smještenom podno Donačke gore te nas je put prvo doveo do planinarske kuće Rudijev dom (589 m) gdje smo imali kraću okrepu uz jutarnju kavu.





Uspion smo dalje nastavili šumskom serpentinom stazom pa preko grebena do glavnog, zapadnog vrha Donačke gore (884 m). Na vrhu, kojeg krasí veliki kameni križ i klupa ljubavi, pružali su se lijepi vidici na Boč, Kamniške Alpe, Pohorje i naše Hrvatsko Zagorje, a zajedničko okupljanje sviju nas sa zastavom naše Lipe zabilježio je dron ljubaznog Slovenca kojem hvala na takvoj fotografiji.



Spust smo nastavili nazad do Rudijevog doma gdje smo imali organizirani ručak i druženje, a svojim slovenskim domaćinima u zahvalu kao uspomenu na naš HPD poklonili smo sliku runolista.



Nakon planinarskog dijela kojeg smo svi uspješno svladali, izlet je poprimio svoju ležerno-edukativnu notu dolaskom u selo Olimje. Tamo smo posjetili Vještičju kuću, mjesto bajki koje je zagolicalo maštu i malima i velikima i iz koje svi odlaze sretni i optimistični.



Za kraj smo se na seoskom imanju u Podčetrtku susreli s pitomim jelenima koji ti jedu iz ruku, dozvoljavaju da im se približiš i fotografiraš ih.



Premda prohladan, dan kojeg smo proveli na još jednom obiteljskom izletu, ponovno nas je ispunio dojmovima.

Opisala: Martina Held



Više fotografija na:

<https://www.facebook.com/media/set?vanity=100077447426998&set=a.478529978071912>

kao i na filmu: <https://www.youtube.com/watch?v=c432ouhRMck&t=11s>



RASPORED

SV. MISA

TRAVANJ, SVIBANJ, LIPANJ
KAPELA HRV. MUČENIKA

14
TRAVANJ
2024

05
SVIBANJ
2024

02
LIPANJ
2024

12:30
NEDJELJA



NIZgore! UP



Nekamo iz Zagreba, gore u planine!
sekcija za lutanje s planinama pri HPD
LIPA SESVETE

KALNIK – 7 ZUBI 27. 04. 2024.

Kalnik – vrh Vranilac

KT HPO 3.2., 643 m



Vranilac je najviši vrh Kalnika. Najviša točka rastrgane stjenovite gromade označena je geodetskim stupom, a malo niže pod vrhom stoji televizijski odašiljač. Od vrha prema sjeveroistoku strši niz stjenovitih zubaca, zvanih popularno Sedam zuba. Gledan izdaleka, Kalnik djeluje kao impozantan zid istegnut u pravcu jugozapad-sjeveroistok. Za razliku od većine drugih planina i brda u Hrvatskom zagorju ili na njegovu rubu, na Kalniku ćemo susresti slikovite okomite stijene. Vranilac je ujedno i najviši vrh Koprivničko-križevačke županije.

U središnjem dijelu Kalnika, između vrha Vranilca i Starog grada Kalnik pruža se stjenoviti greben iz kojeg izviru markantne stijene poznate pod nazivom 7 zubi. Preko njih vodi grebenska staza do najvišeg vrha Vranilca (643 mnv). Staza počinje kod planinarskog doma i mjestimice je dosta zahtjevna pa je potrebno korištenje penjačkih tehnika. Stijene su vrlo atraktivne, sa svakog zuba se pruža prekrasan pogled, a najzanimljivije je penjanje kroz uski „dimnjak“ i provlačenje kroz prolaz u stijeni. Najteži je silaz sa Sedmog zuba, ali može se zaobići lakšom varijantom koja se nalazi s desne strane, dvadesetak metara prije Sedmog zuba. Od doma do Prvog zuba postoje dvije varijante. Prva vodi u smjeru istoka do početka poučne staze, zatim lijevo trasom poučne staze tridesetak metara gdje se nalazi Prvi zub. Druga varijanta krede lijevo od planinarskog doma, uzbrdo tridesetak metara do Prvog zuba. Do trećeg zuba vodi opet još atraktivniji uspon, pa silazak do malog sedla. Dalje nastavljamo kroz uski „dimnjak“ na greben i nastavljamo dalje grebenskim putem. Nakon kraćeg vremena dolazimo do stijene u kojoj se nalazi malen prolaz

kroz koji se treba provući na drugu stranu. Ostali zubi osim prekrasnog vidikovca nemaju dodatnih posebnosti sve dok ne dođemo do zadnjeg Sedmog zuba. S njega treba sići strmo dolje, otpenjavanjem malo prema desno i dalje nastaviti grebenom do vrha Vranilca.

Polazak iz Sesveta (okupljalište kod spomenika) subota 27.04.2024. u 8h. Vozimo se iz Sesveta – Sveti Ivan Zelina – Kalnik. Očekivani dolazak na Kalnik oko 9h. Kratka pauza u planinarskom domu za kavu i polazak prema prvom zubu u 9,30h.

Dolazak u Sesvete u večernjim satima

KONDIČISKA ZAHTJEVNOST **K1-LAGANO DO 5 SATI HODA**

TEHNIČKA ZAHTJEVNOST **T2-UMJERENO ZAHTJEVNO** hodanje uz povremenu upotrebu ruku

Namirnice hrana i piće: iz ruksaka,

Obavezna oprema: uobičajena planinarska, slojevita odjeća, zaštita od eventualnih oborina, vjetra i sunca, čeona svjetiljka, prva pomoć,

Preporučena dodatna oprema: hodački štapovi, kabanica, rezervna odjeća

Prilog u troškovima prijevoza: 10,00 eura na bazi 8 sudionika

12,00 eura na bazi 7 sudionika

Organizator i vodič izleta : Željko Loucki - mob. 091/5443339

KLASIFIKACIJA PLANINARSKOG IZLETA/TURE/POHODA/USPONA	
KONDIČISKA ZAHTJEVNOST	TEHNIČKA ZAHTJEVNOST
K1-LAGANO DO 5 SATI HODA K2-UMJERENO TEŠKO 5 - 7 SATI HODA K3-TEŠKO 7 – 9 SATI HODA K4-VRLO TEŠKO 9I VIŠE SATI HODA	T1-NE ZAHTJEVNO , hodanje bez upotrebe ruku i pomagala T2-UMJERENO ZAHTJEVNO hodanje uz povremenu upotrebu ruku T3-ZAHTJEVNO povremeno penjanje uz upotrebu ruku i pomagala(klinovi čelična užad) ZIMI upotreba dereza i cepina po potrebi T4-VRLO ZAHTJEVNO duže i zahtjevne dionice osiguranih puteva(klinovi, čelična užad) ozbiljno penjanje ZIMI konstantna upotreba dereza i cepina

Napomena: Odazivom na izlet svaki pojedinac potvrđuje da ispunjava zdravstvene i psihofizičke uvjete za sigurno sudjelovanje na istom, da izletu pristupa na osobnu odgovornost te da će se u skladu s planinarskom etikom pridržavati plana izleta, odluka i uputa vodiča. Vodič ima pravo izmjene programa izleta obzirom na objektivne okolnosti na terenu.

OBAVIJESTI I UPUTE SUDIONICIMA IZLETA

Sudionik izleta je svojom prijavom za sudjelovanjem na izletu potvrdio:

- 1) da je upoznat sa svim detaljima izleta, da je zdrav i da nema kronične bolesti koje nije prijavio vodiču izleta, te da je psihofizički spreman za napore na izletu,
- 2) da će slušati sve u dobroj namjeri izrečene upute vodiča na terenu, te da svojim djelovanjem neće ugrožavati druge sudionike izleta.
- 3) da pristupa izletu na vlastitu odgovornost. U slučaju loših vremenskih uvjeta, vodič ima pravo promijeniti rutu ili otkazati izlet.

Zbog premalog broja prijavljenih sudionika izleta s plaćenom akontacijom troškova izleta, izlet se može otkazati odmah po zaključenju liste sudionika izleta. Uplaćeni novac sudionicima izleta se vraća. Ostavlja se mogućnost vodiču izleta da s prijavljenim sudionicima izleta dogovori drugo prijevozno sredstvo (manji autobus, kombi, osobni automobili ...) te korigira troškove izleta ako je potrebno.

Zbog nepovoljnih vremenskih uvjeta na terenu, izlet se može otkazati najkasnije 12 sati prije polaska na izlet. Organizator je dužan o otkazivanju izleta odmah obavijestiti sve sudionike izleta. Uplaćeni novac sudionicima izleta se vraća.

Sudionik izleta može otkazati sudjelovanje na izletu do 5 (pet) dana prije polaska na izlet s mogućnošću povrata uplaćenog novca. Ako se izlet otkazuje zadnja 4 (četiri) dana prije polaska na izlet, povrat uplaćenog novca nije moguć. Ukoliko se radi o višednevnim izletima otkazivanje sudjelovanja je moguće **najkasnije 14 dana prije održavanja izleta** uz povrat uplaćenog novca. Ukoliko se izlet otkazuje do 7 dana prije održavanja izleta moguć je povrat 50% uplaćenog iznosa. Nakon toga povrat novca moguć je samo u slučaju kada sudionik izleta pronađe zamjenu. Sudionik izleta može za sebe pronaći zamjenu, no o tome mora obvezno obavijestiti vodiča / organizatora izleta.

Vodič prije polaska na izlet provjerava opremu sudionika izleta; ako netko nema opremu u skladu s zahtjevima iz najave izleta, vodič je dužan takvoj osobi zabraniti sudjelovanje na izletu. Prethodno uplaćeni troškovi se ne vraćaju.

Vodič prije polaska na izlet provjerava zdravstveno i psihofizičko stanje sudionika izleta; ako ustanovi da netko od prijavljenih sudionika neće moći izdržati napore predviđenog puta može takvoj osobi zabraniti sudjelovanje na izletu. Prethodno uplaćeni troškovi se ne vraćaju.

Zbog iznenada pogoršanih vremenskih uvjeta na terenu vodič ima pravo promijeniti smjer kretanja i krajnje odredište, odnosno može prekinuti odvijanje izleta.

Zbog problema sa zdravstvenim stanjem pojedinih sudionika izleta vodič donosi optimalne odluke: određuje sudionike izleta koji će se pobrinuti za ugroženog člana, odnosno, u krajnjoj nuždi, prekida izlet.

Sudionik izleta mora biti član Hrvatskog planinarskog saveza s plaćenom članarinom za tekuću godinu. Člansku iskaznicu mora imati sa sobom za vrijeme izleta.

(napisano prema odredbama Pravilnika o organiziranju i vođenju izleta HPD LIPA SESVETE)



HPD
LIPA SESVETE od 1960.

Trg Dragutina Domjanića 6/II
10360 Sesvete
www.hpdlipa.hr
Sesvete, 02.04.2024.

HRVATSKO PLANINARSKO DRUŠTVO "LIPA" SESVETE

Pozivaju se članovi Društva na

OBITELJSKI izlet HPD LIPA



Klopca ljubezni

SLOVENIJA



Donačka gora (884 m) – Jelenji greben

DRUGI IZLET

nedjelja, 28. travnja 2024.

Okupljanje je do **6.20** sati na parkiralištu kod spomenika Hrvatskim braniteljima na raskrižju Zagrebačke i Bistričke ulice u Sesvetama. Polazak autobusa je u **6.30** sati. Vožnja kroz grad te dalje autocestom A2 do izlaza Đurmanec. Nastavak preko Rogateca do Sv. Jurija ispod južnih obronaka Donačke gore.

Donačka gora jedan je od posljednjih vrhova Karavanki. Leži na istoku Slovenije nedaleko od hrvatske granice u, na terenu dviju općina Šmarje pri Jelšah i Ptuj. Donačka gora karakteristična je po svoja tri vrha (koja se ne vide sa svih strana), zbog kojih je zovu Štajerski Triglav i po oštrom vapnenačkom grebenu u smjeru istok-zapad na svom vrhu. Najviši je srednji (884 m), istočni Resenik (735 m) i zapadni Ženčaj (616 m). Na vrhu je veliki kameni križ i prekrasan pogled s klupe ljubavi koji se otvara na sve strane: do Alpa, susjednog Boča, na Haloze, Dravsko i Ptujsko polje te na Hrvatsko zagorje. Sjeverni obronci gore površine 27 hektara s bukovom prašumom proglašeni su 1965. rezervatom prirode. Svoje današnje ime dobila je po drvenoj crkvi sv. Donata (prije tog se zvala Rogaška gora).

Formiraju se dvije grupe koje zajedno hodaju cca 900 m do križanja.

Tamo **1. grupa (lakša)** skreće prema zapadu do crkve sv. Donata te potom nastavlja u smjeru planinarskog doma Rudijev dom do kojeg dolazimo nakon sat hoda. Od doma se uspinjemo serpentinom

stazom do grebena. Stazom prolazimo pokraj spomen ploče u sjećanje na Ernsta Froelicha koji je 1853. godine napravio stazu na Donačkoj gori, koja je bila prva označena staza u Sloveniji. Nakon sat vremena, Šumovitim grebenom stižemo na viši, zapadni vrh Donačke gore (884 m).

2. grupa (teža tura) od raskrižja nastavlja desno kružnom stazom prema istočnom vrhu. Otvaraju se lijepi vidici prema obližnjem Macelju i selima ispod Donačke gore. Dio staze vodi kroz prašumu bukve. Staza postupno postaje prilično strma i zahtjevna da bi dolaskom do stjenovitog dijela uspon do istočnog vrha (883 m) Donačke gore bio uz pomoć postavljene fiksirane sajele i nekoliko klinova. Nastavljamo po atraktivnom kamenom grebenu te nakon kraćeg hodanja (cca 20 minuta) stižemo do glavnog vrha na Donačku goru (884 m) – zapadni vrh, gdje se susrećemo s 1. grupom.

Nakon milenijske fotografije, zajednički se spuštamo do Rudijevog doma na organizirani ručak.

Nakon ručka odlazak do autobusa u selu Sv. Jurij te potom četrdeset minutnom vožnjom prema Podčetrtku i Olimju.

*Malo selo **Olimje** leži u zavjetrini planine Rudnice, u području Kozjanskog parka. Veličinu mu daje prekrasan dvorac, nekadašnje vlasništvo grofova Attems, a sada općine Podčetrtek, koji je danas poznati samostan u kojem žive Mala braća sv. Franje – minoriti. Kraj njega je veličanstvena crkva Marijina uznesenja, jedna od najljepših baroknih umjetnina u našoj domovini. U utočištu samostana u prizemlju južne kule krije se neprocjenjiva povijesna i umjetnička vrijednost – stara samostanska ljekarna s freskama, ostavština pavlina koji su 120 godina boravili u olimskom samostanu (1663. – 1783.).*

Slijedi obilazak Koče pri Čarovnici (Vještičina kuća)-u šumi gdje se krije Zemlja bajki i mašte za male i velike posjetitelje.

VJEŠTIČINA KUĆA - Kilometar od samostana Olimje u šumi krije se Zemlja bajki i mašte, gdje će mali i veliki posjetitelji zakoračiti u svijet bajki i ponovo upoznati Kekeca, Bedanca, Krjavelja, Snjeguljicu, Crvenkapicu i druge likove iz bajki... U šetnji šumom razveselit će vas cvrkut ptica. Možda ćete susresti i vjevericu ili neku drugu šumsku životinju. Tu ćete se opustiti te veseli i puni optimizma vratiti u stvarnost

U Olimju će se obići Crkva, stara ljekarna i Jelenji greben, a ljubitelji čokolade će moći navratiti i u obližnju čokoladarnicu.

Povratak za Sesvete u 18.00 sati, a dolazak u 20.00 sati

ZAHTJEVNOST HODANJA: tehnički nezahtjevno; kondicijski umjereno teško (1. grupa).

UKUPNO VRIJEME HODNJE: oko 4 sata

POTREBNA OPREMA: planinarske cipele, zaštita od kiše/sunca i vjetra, zamjenska odjeća, štapovi za hodanje, te ostala oprema za jednodnevni izlet, ovisno o vremenskim uvjetima.

DOKUMENTI: osobna i zdravstvena iskaznica, te **planinarska iskaznica s markicom za 2024.**

PREHRANA: organizirano u Rudijevom domu (informacije kod organizatora).

UDIO - prilog u trošku izleta: 20 eura po roditelju/odraslom;
8 eura za dijete (treće dijete iz obitelji besplatno).

Ulaznica za Vještičinu kuću: 5 eura (orijentacijski)

PRIJAVE S UPLATOM PRIJEVOZA: u tajništvu Društva do **18. travnja**, odnosno do popune mjesta.

ORGANIZATOR IZLETA: Vesna Šarić 091/3660 430 vesnasaric.retkovec@gmail.com

VODIČI NA TERENU: Katarina Janković i Goran Leko

Vodiči zadržavaju pravo promjena programa za slučaj novonastalih i neplaniranih okolnosti na terenu.

OBAVIJEŠTI I UPUTE SUDIONICIMA IZLETA

Sudionik izleta je svojom prijavom za sudjelovanjem na izletu potvrdio:

- 1) da je upoznat sa svim detaljima izleta, da je zdrav i da nema kronične bolesti koje nije prijavio vodiču izleta, te da je psihofizički spreman za napore na izletu,
- 2) da će slušati sve u dobroj namjeri izrečene upute vodiča na terenu, te da svojim djelovanjem neće ugrožavati druge sudionike izleta.
- 3) da pristupa izletu na vlastitu odgovornost. U slučaju loših vremenskih uvjeta, vodič ima pravo promijeniti rutu ili otkazati izlet.

Zbog premalog broja prijavljenih sudionika izleta s plaćenom akontacijom troškova izleta, izlet se može otkazati odmah po zaključenju liste sudionika izleta. Uplaćeni novac sudionicima izleta se vraća. Ostavlja se mogućnost vodiču izleta da s

prijavljenim sudionicima izleta dogovori drugo prijevozno sredstvo (manji autobus, kombi, osobni automobili ...) te korigira troškove izleta ako je potrebno.

Zbog nepovoljnih vremenskih uvjeta na terenu, izlet se može otkazati najkasnije 12 sati prije polaska na izlet. Organizator je dužan o otkazivanju izleta odmah obavijestiti sve sudionike izleta. Uplaćeni novac sudionicima izleta se vraća.

Sudionik izleta može otkazati sudjelovanje na izletu do 5 (pet) dana prije polaska na izlet s mogućnošću povrata uplaćenog novca. Ako se izlet otkazuje zadnja 4 (četiri) dana prije polaska na izlet, povrat uplaćenog novca nije moguć. Ukoliko se radi o višednevnim izletima otkazivanje sudjelovanja je moguće najkasnije 14 dana prije održavanja izleta uz povrat uplaćenog novca. Ukoliko se izlet otkazuje do 7 dana prije održavanja izleta moguć je povrat 50% uplaćenog iznosa. Nakon toga povrat novca moguć je samo u slučaju kada sudionik izleta pronađe zamjenu. Sudionik izleta može za sebe pronaći zamjenu, no o tome mora obvezno obavijestiti vodiča / organizatora izleta.

Vodič prije polaska na izlet provjerava opremu sudionika izleta; ako netko nema opremu u skladu s zahtjevima iz najave izleta, vodič je dužan takvoj osobi zabraniti sudjelovanje na izletu. Prethodno uplaćeni troškovi se ne vraćaju.

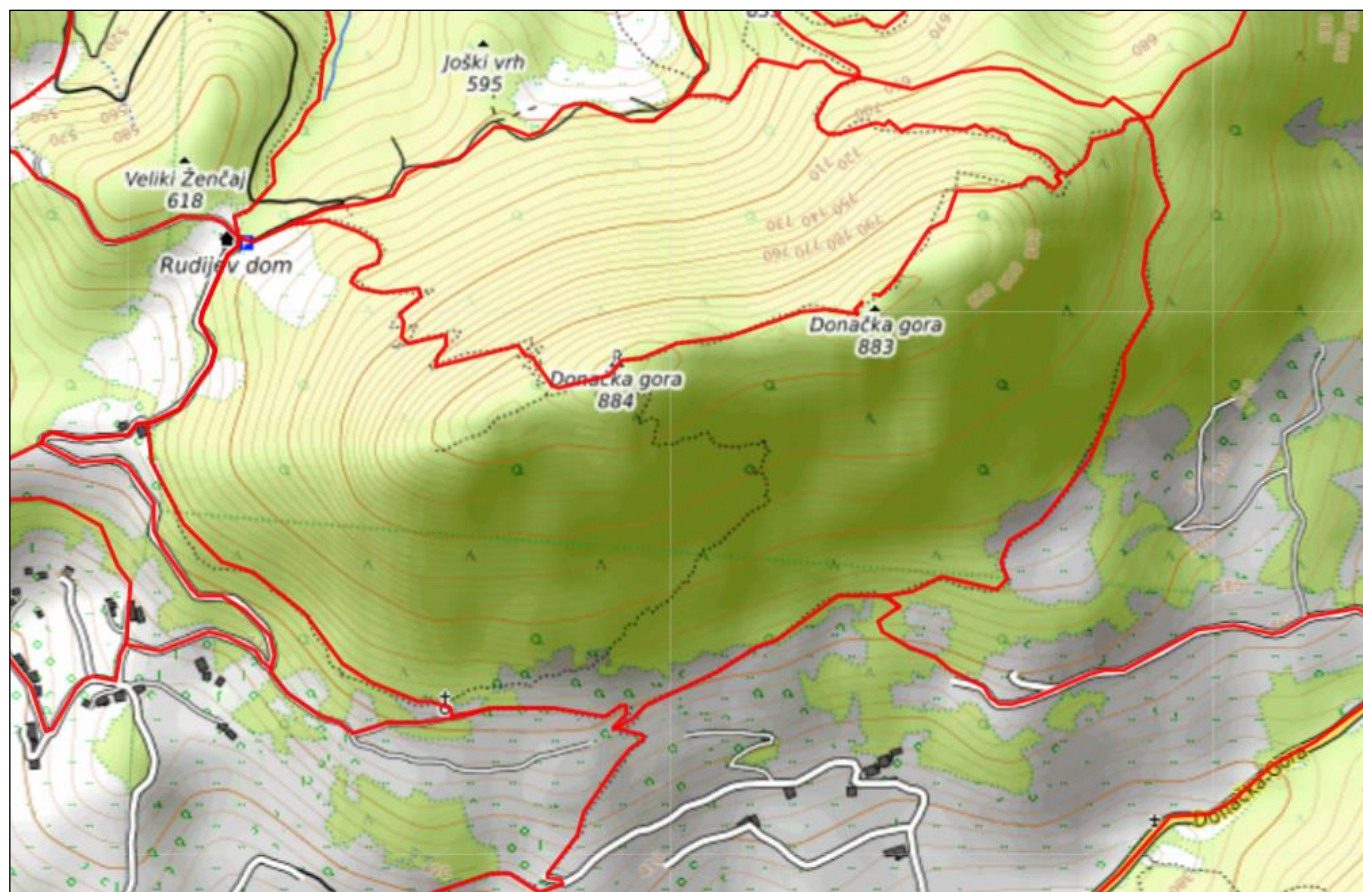
Vodič prije polaska na izlet provjerava zdravstveno i psihofizičko stanje sudionika izleta; ako ustanovi da netko od prijavljenih sudionika neće moći izdržati napore predviđenog puta može takvoj osobi zabraniti sudjelovanje na izletu. Prethodno uplaćeni troškovi se ne vraćaju.

Zbog iznenada pogoršanih vremenskih uvjeta na terenu vodič ima pravo promijeniti smjer kretanja i krajnje odredište, odnosno može prekinuti odvijanje izleta.

Zbog problema sa zdravstvenim stanjem pojedinih sudionika izleta vodič donosi optimalne odluke: određuje sudionike izleta koji će se pobrinuti za ugroženog člana, odnosno, u krajnjoj nuždi, prekida izlet.

Sudionik izleta mora biti član Hrvatskog planinarskog saveza s plaćenom članarinom za tekuću godinu. Člansku iskaznicu mora imati sa sobom za vrijeme izleta.

(napisano prema odredbama Pravilnika o organiziranju i vođenju izleta HPD LIPA SESVETE)



Sokolske stijene – Rudnik – Frbežari - Kraljev Vrh - Plešče

Izlet OPŠ 27.-28.04.2024.



Ovo je izlet OPŠ 2024, polaznici škole imaju prednost pri prijavi, ali znamo da ćemo imati 20 mjesta koje planiramo popuniti ostalim planinarima, na izlet se ide autobusom, spava se u planinarskoj kući Frbežari u naselju Tršće u Gorskome Kotaru.

Rudnik i Sokolske stijene se nalaze u šumovitom sjevernom dijelu Gorskog kotara, dio su Čabarsko – Prezidskog i Gerovskog kraja, sjeverno od Risnjaka i Delnica, a glavno ishodište za izlet je Tršće s planinarskom kućom u zaselku Frbežarima odakle su najzanimljiviji usponi na Rudnik i Sokolske stijene.

Tršće je središnje mjesto Općine Čabar. Leži na prostranoj visoravni na prosječnoj nadmorskoj visini 830 m. Poznato je po drvoprerađivačkoj djelatnosti (manje pilane, stolarske radnje) i turizmu (skijanje i skijaško trčanje, teniski tereni, sportski tereni za nogomet, rukomet, košarku, atletiku, bočanje i kuglanje, lov i ribolov, planinarske i biciklističke staze). Najstariji zapis o Tršću zabilježen je na crkvenom zvonu 1659. godine, kada je razvoj tog mjesta započeo s početkom iskorištavanja željezne rude.

Vrh Rudnik s nadmorskom visinom (1052 m) je izrazito šumovito brdo koje se izdiže iznad Tršća. Unatoč svom imenu Rudnik, na planini nikad nije bilo minerala, niti ruda. Na istočnoj padini Rudnika tvrtka Hrvatskih šuma sagradila je dvije skijaške staze i žičare, a u dnu je restoran Brvnara. Sam vrh je ravna travnata livada iznad skijaških staza. Vrh je označen čeličnim tuljcem u kojem se nalazi žig i pločom postavljenoj na stablu udaljenom 20 m. Kako je vrh travnat - pogled je ometan visokom šumom, jedino se lijepo vidi Slovenski Snežnik te prilikom uspona sa skijaške staze lijepo se vidi Tršće.

Sokolske stijene su manji izduženi kameniti greben koji se pruža u smjeru sjever-jug, u dužini 1,3 km s istoimenim vrhom s nadmorskom visinom (961 m). Stjenoviti greben izdiže se okomito iznad osamljenog zaselka Sokoli. S vrha se pružaju prekrasni vidici na Svetu goru, Špičasti i Skadarski vrh.



Plan izleta:

Subota: Polazak autobusa iz Sesveta je u 7 h s parkinga T-coma, vozimo se autocestom uz usputno stajanje na kavu do Delnica te dalje do Tršća, zaselak Frbežari koja je naše polazište za oba dana i prenoćište. Kuća ima 50ak ležaja u nekoliko spavaonica, polaznici škole će biti smješteni u sobi u potkrovlju (skupno ležište). Nakon smještaja u kući i doručka krećemo na subotnju turu. Polazak od Frbežara prema selu Sokoli prije kojega se staza odvaja prema Sokolskim stijenama, dalje grebenom prema vrhu Rudnik koji je ujedno i kontrolna točka HPO. Nakon pauze na oba vrha spuštamo se nazad do kuće Frbežari. Tura je duga oko 8km i procjenjujem da trebamo 3-5h hoda sa pauzama. Hodat ćemo lagano, biti će dovoljno vodiča i uživati ćemo u ovom predivnom dijelu Hrvatske. Po povratku u kuću organizirat ćemo roštilj, možda skuhati juhu, te imamo cjelovečernje planinarsko druženje.

Nedjelja: Pakiramo stvari u autobus, doručak, te u 10 h polazak na turu drugoga dana. Krećemo od kuće na Kraljev vrh, uživamo u krajoliku i predivnim pogledima te se spuštamo u Plešće, predivno mjesto u Goranskom kraju, siguran sam da će nam Zlatko (naš Goranin koji je i organizator izleta) prirediti još neki dodatni sadržaj, neka za sada bude iznenađenje.

Planirani troškovi: prijevoz, noćenje u kući Frbežari, boravišna pristojba, roštilj u subotu uvečer iznosi 42 € na bazi 35 planinara.

Samo uplatom osiguravate mjesto na izletu. Uplate četvrtkom u tajništvu, utorkom od 18-21 h na predavanju OPŠ, najbolje pozivom na broj 092/294471. U slučaju većeg broja prijavljenih troškovi izleta po sudioniku će se sniziti i bit ćete o tome obaviješteni.

DOKUMENTI: osobna i zdravstvena iskaznica, te planinarska iskaznica s markicom za 2024. godinu.

Organizator i vodiči izleta: ZLATKO SVETLIČIĆ, MLADEN FUNDELIĆ, za prijave na izlet; ŽELJKO KOSALEC 092/2944771

OBAVIJESTI I UPUTE SUDIONICIMA IZLETA

Sudionik izleta je svojom prijavom za sudjelovanjem na izletu potvrdio:

- 1) da je upoznat sa svim detaljima izleta, da je zdrav i da nema kronične bolesti koje nije prijavio vodiču izleta, te da je psihofizički spreman za napore na izletu,
- 2) da će slušati sve u dobroj namjeri izrečene upute vodiča na terenu, te da svojim djelovanjem neće ugrožavati druge sudionike izleta.

Zbog premalog broja prijavljenih sudionika izleta s plaćenom akontacijom troškova izleta, izlet se može otkazati odmah po zaključenju liste sudionika izleta. Uplaćeni novac sudionicima izleta se vraća. Ostavlja se mogućnost vodiču izleta da s prijavljenim sudionicima izleta dogovori drugo prijevozno sredstvo (manji autobus, kombi, osobni automobili ...) te korigira troškove izleta ako je potrebno.

Zbog nepovoljnih vremenskih uvjeta na terenu, izlet se može otkazati najkasnije 12 sati prije polaska na izlet. Organizator je dužan o otkazivanju izleta odmah obavijestiti sve sudionike izleta. Uplaćeni novac sudionicima izleta se vraća.

Sudionik izleta može otkazati sudjelovanje na izletu do 5 (pet) dana prije polaska na izlet s mogućnošću povrata uplaćenog novca. Ako se izlet otkazuje zadnja 4 (četiri) dana prije polaska na izlet, povrat uplaćenog novca nije moguć. Ukoliko se radi o višednevnim izletima otkazivanje sudjelovanja je moguće najkasnije 14 dana prije održavanja izleta uz povrat uplaćenog novca. Ukoliko se izlet otkazuje do 7 dana prije održavanja izleta moguć je povrat 50% uplaćenog iznosa. Nakon toga povrat novca moguć je samo u slučaju kada sudionik izleta pronađe zamjenu. Sudionik izleta može za sebe pronaći zamjenu, no o tome mora obvezno obavijestiti vodiča / organizatora izleta.

Vodič prije polaska na izlet provjerava opremu sudionika izleta; ako netko nema opremu u skladu s zahtjevima iz najave izleta, vodič je dužan takvoj osobi zabraniti sudjelovanje na izletu. Prethodno uplaćeni troškovi se ne vraćaju.

Vodič prije polaska na izlet provjerava zdravstveno i psihofizičko stanje sudionika izleta; ako ustanovi da netko od prijavljenih sudionika neće moći izdržati napore predviđenog puta može takvoj osobi zabraniti sudjelovanje na izletu. Prethodno uplaćeni troškovi se ne vraćaju.

Zbog iznenada pogoršanih vremenskih uvjeta na terenu vodič ima pravo promijeniti smjer kretanja i krajnje odrediše, odnosno može prekinuti odvijanje izleta.

Zbog problema sa zdravstvenim stanjem pojedinih sudionika izleta vodič donosi optimalne odluke: određuje sudionike izleta koji će se pobrinuti za ugroženog člana, odnosno, u krajnjoj nuždi, prekida izlet.

Sudionik izleta mora biti član Hrvatskog planinarskog saveza s plaćenom članarinom za tekuću godinu. Člansku iskaznicu mora imati sa sobom za vrijeme izleta.

(napisano prema odredbama Pravilnika o organiziranju i vođenju izleta HPD LIPA SESVETE)



HPD
LIPA SESVETE od 1952.

Trg Dragutina Domjanića 6/II
10360 Sesvete

www.hpdlipa.hr

info@hpdlipa.hr

Sesvete, 25.03.2024.

HRVATSKO PLANINARSKO DRUŠTVO "LIPA" SESVETE

SEKCIJA DRUŠTVENIH IZLETA „HAJ LIP“



Poziva vas na višednevni planinarski izlet

PROLJEĆE NA LASTOVU



OTOK LASTOVO

srijeda/nedjelja, 1. do 5. svibnja 2024.

Lastovo je pučinski otok netaknute prirode, okružen je čistim plavim morem i jedno je od najmanje svjetlosno zagađenih mjesta na svijetu, površine 40,82 km², a proteže se u smjeru istok–zapad. Dužine je 9,8 km, širine do 5,8 km i visine 417 m (Hum). Pitomi zeleni otok okružen je nizom škojića i hridi vulkanske aktivnosti. Jedan od najšumovitijih otoka na Jadranu. Otok ima 46 polja, 46 otočića, 46 crkvi i kapela. Tu se nude izuzetno kvalitetna domaća vina i maslinovo ulje.

Godine 2007. proglašeno je čitavo područje Parkom prirode.

<https://www.facebook.com/groups/543827579000091/permalink/4791854084197398/>

Tijekom našeg planinarskog proljetnog izleta u Parku prirode "Lastovsko otočje" planiramo propješačiti Lastovo uzduž i poprijeko, a malo i ploviti okolo brodićem.

SRIJEDA, 1. svibnja

Okupljanje je do **8.45** na parkiralištu kod spomenika Hrvatskim braniteljima u Sesvetama. Polazak autobusa je u **9.00** sati. Vožnja autocestom Zagreb – Karlovac – Split uz potreban broj stajanja i odmora. Po izlasku s autoceste na izlazu Dugopolje, vožnja do grada Klisa i obilazak Kliške tvrđave.

*Mjesto **Klis** ime je dobilo po klisuri, točnije strmoj hridi, na kojoj se nalazi Kliška tvrđava. Inače, cijelo je naselje smješteno na uzdignutoj litici s koje se pruža veličanstven pogled na Split i obalu.*

Do polaska trajekta za Lastovo u 18.00 sati, individualno razgledavanje Splita. Plovidba trajektom Split – Vela Luka (Korčula) – Ubli (Lastovo) s dolaskom u 22.45 sati. Prijevoz vlastitim autobusom do mjesta Zaklopatica, te smještaj prema prethodnom rasporedu u privatnim apartmanima.

***Zaklopatica** – prirodna uvala na udaljenosti 7 km od trajektne luke, odnosno 2,5 km od grada Lastova. Dobila je ime po otočiću koji zatvara uvalu. Poznata po vrhunskim konobama.*

ČETVRTAK, 2. svibnja

Doručak. Nakon doručka cjelodnevno višesatno planinarenje bez velikih visinskih razlika. Kombinacija otočkih planinarskih staza, makadama i manjim dijelom asfalta. Polazak iz Zaklopatice u pravcu Lastova. U nastavku krećemo prema Skrivenoj Luci markiranim planinarskim stazama istočnog dijela otoka Lastova uz obilazak Rača špilje. Hodanje nastavljamo lokalitetima Studenac i Pojice do svjetionika Struga, izgrađenog 1839. godine na nadmorskoj visini od 90 m, na samom rubu strme litice s koje se pruža izniman pogled na otvoreno more. Odlazak do Skrivene luke.

***Špilja Rača** je zaštićeni geomorfološki spomenik prirode. Smještena je u brdu Rača glava, duga je 70-ak metara, te sadrži više dvorana i prolaza sa zadivljujućim oblicima stalaktita i stalagmita. U njoj su nađeni najstariji dokazi čovjekova prisustva na otoku, od mlađeg kamenog doba, preko brončanog doba do helenističkog naseljavanja naših otoka. Danas je ona nastanjena kolonijama i pojedinačnim primjercima šišmiša kojih na Lastovu ima čak 16 vrsta.*

***Skrivena Luka**, uvala na južnoj strani otoka. Tu se nalazi i najstariji austro-ugarski svjetionik na Jadranu. Najljepše mjesto na otoku za kupanje.*

U popodnevnim satima dolazi autobus po nas i vraća nas u Zaklopaticu. Večera i noćenje.

Legenda o tajni zašto na Lastovu nema zmija otrovnica

U vrijeme grčke kolonizacije naših krajeva, Grke su ugrožavali Iliri. U pomoć, nakon neuspjelih pregovora sa kraljicom Teutom, pozvali su tada rimske legije. Kraljica Teuta, u strahu da će njezino kraljevstvo biti ugroženo i uništeno, sakrila se na najjače ilirsko uporište na Jadranu – otok Lastovo. Iliri su poštovali kult zmije. Prilikom svojeg boravka na Lastovu, sve svoje magične moći koje su zmije u sebi krile, a predstavljale su plodnost i zaštitu, prenijele su otoku Lastovu. Tolika je bila ljubav i zahvalnost zmija da su svu snagu prenijele ovom otoku i ostale bez trunke otrova.

PETAK, 3. svibnja

Nakon doručka izlet brodom iz oko Lastova, Lastovnjaka i ostalih otoka s polaskom iz Zaklopatice. Zaustavljanje na Lastovnjacima odnosno otočiću Saplun koji se ističe svojom ljepotom, borovinom i onime što je vrlo rijetko za otoke okružene otvorenim morem – biserno bijelim pijeskom. Povratak do Uvale Lučica, a ostatak dana razgledavanje mjesta Lastovo, Male Uvale, utvrde Kašćel i obližnjih lastovskih polja u unutrašnjosti otoka. Večera i noćenje.

***Lastovo**, mali gradić, koji mještani nazivaju Selo. Nalazi se na strmoj padini iznad plodnog polja u unutrašnjosti otoka. Jedno od najljepših starih naselja na Jadranu. Obilazak obuhvaća šetnje uskim kaletama, uspon na Kaštel i naravno razgledavanje čuvenih lastovskih fumara, autohtonih dimnjaka. Župna crkva sv. Kuzme i Damjana izgrađena u 15.st. u renesansnom stilu. **Lastovski fumari** – maštoviti, specifični dimnjaci na lastovskim kućama.*

*Na Glavici iznad mjesta Lastova, na mjestu prehistorijske gradina, dubrovačka je vlast podigla utvrdu – **Kašćel** – koji je više puta bio pregrađivan. U njemu su se nalazile nastambe, bunar pa i mala kapelica posvećena Sv. Ivanu. Na mjestu tog dubrovačkog kašćela koji je srušen za vrijeme Lastovske bune, podignut je novi 1808. godine kada su Francuzi okupirali otok. Njihova se tvrđava nakon preinaka koristi i danas kao meterološka stanica.*

***Uvala Lučica** - mala lučica zaštićene otočke arhitekture. Stare kamene ribarske kuće. Zabranjena svaka nova gradnja, postojeće kuće adaptiraju se prema strogim pravilima. Nalazi se ispod samog mjesta Lastovo na udaljenosti od jednog kilometra.*

NAPOMENA: izlet će se održati ovisno od vremenskih uvjeta na moru

SUBOTA, 4. svibnja

Planinarenje na HUM najviši vrh otoka.

***Hum (417 m)** – najviši vrh Lastova. Na vhu se nalazi vojarna i kapela Sv. Jurja iz 15. stoljeća. Zbog višegodišnje prisutnosti vojske nije uvršten u HPO. S vrha se pružaju pogledi prema Sušcu, Korčuli, Mljetu, Visu, skupini otočića Lastovnjaci, a za dobre vidljivosti vidi se čak i Palagruža.*

Odlazak prema Pasaduru i zapadnom dijelu otoka. Pješaćenje do Prežbe, Jurjev vrh.

***Jurjev vrh (162 m)**, najviši vrh otoka Prežbe; nudi poglede prema drugim otocima arhipelaga (Mrčara, Vlašnik i Bratin) te na sam otok Lastovo.*

NEDJELJA, 5. svibnja

Doručak i spremanje stvari za putovanje. Pješački polazak iz Zaklopatice u pravcu Soznja najprije stazom, pa asfaltnom cestom do male farme. Uspon na vrh, jednostavan i kratak, u trajanju cca 20 min te potom silazak do autobusa.

***Sozanj (231 m)** - najatraktivniji vrh na Lastovu zbog vidika na Palagružu, Vis, Koručulu, Mljet ... Vrh na sjevernoj strani otoka, zašiljena kamenita glavica, neposredno iznad mora. Na vrhu je vatrogasna promatračnica. Kontrolna točka HPO.*

Polazak trajekta u 13.00 iz luke Ubli. Dolazak u Split u 17.45. Polazak autobusa za Zagreb u 18.00 sati. Dolazak u Sesvete oko 23.00 sata

Vodiči izleta imaju pravo izmjene plana prema vremenskim i ostalim uvjetima na terenu.

UDIO/PRILOG u troškovima prijevoza:

očekivani troškovi prijevoza 45 uplaćenih mjesta iznosi **100 eura**

Konačni iznos ovisit će o ukupnom broju sudionika i eventualnim troškovima u tijeku puta (troškovi parkiranja autobusa u Splitu).

SMJEŠTAJ: u privatnim apartmanima na bazi 4 noćenja s doručkom i 3 večere. Plaća se individualno davatelju usluge (informacije kod vodiča).

Ostale troškove (ulaznice, izlet brodom, ...) plaćaju sudionici izleta individualno davateljima usluga na licu mjesta. Dodatne informacije kod vodiča.

OPREMA: Planinarske cipele za hodanje po kršu, zaštita od kiše (pelerina, kišobran...), zaštita od sunca (kapa, sunčane naočale), štapovi za hodanje, baterijska svjetiljka, pribor za osobnu higijenu, lončić za vodu, zamjenske tenisice, kupaći kostim, ručnik te ostala oprema za višednevni izlet.

Nositi manji ruksak (30 – 40 litara) za planinarenje. Potrebnu putnu prtljagu spakirati u putnu torbu/kofer.

DOKUMENTI: osobna i zdravstvena iskaznica, te planinarska iskaznica s markicom za 2024.

PREHRANA tijekom putovanja i planinarenja (ručak): hrana i piće iz ruksaka ili u ugostiteljskim objektima. Plaćanje individualno davateljima usluga.

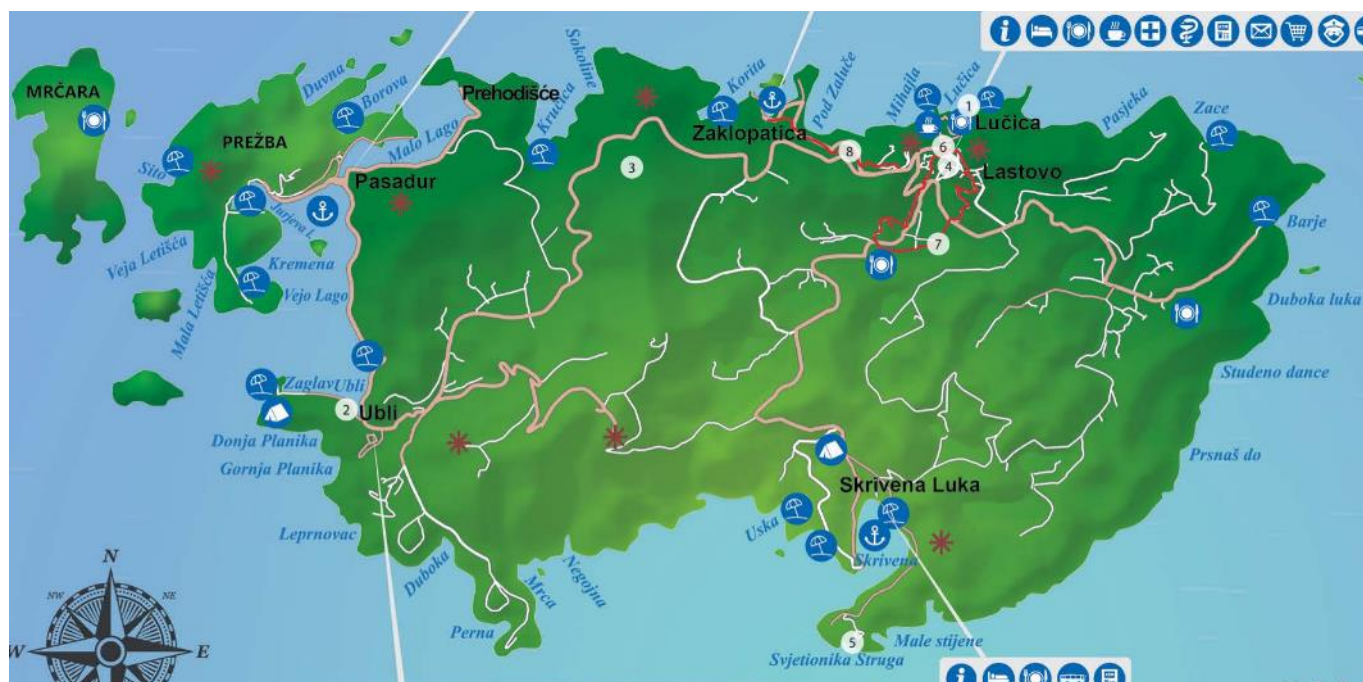
ORGANIZATORI za HPD LIPA SESVETE - PLANINSKI VODIČI:

Jasminka Fabijančić 099/5045 136 fabijancic.j@gmail.com

Vladimir Beštak 091/533 53 91 vladek.bestak@gmail.com

Vodiči zadržavaju pravo promjena programa za slučaj novonastalih i neplaniranih okolnosti na terenu. Program hodnji prilagodit će se kondiciji grupe.

Prijave s **uplatom** prijevoza četvrtkom od 18.00 - 19.00 sati u tajništvu HPD LIPA ili kod vodiča najkasnije do **04.04.2024.**, odnosno do popune mjesta.



OBAVIJEŠTI I UPUTE SUDIONICIMA IZLETA

Sudionik izleta je svojom prijavom za sudjelovanjem na izletu potvrdio:

- 1) da je upoznat sa svim detaljima izleta, da je zdrav i da nema kronične bolesti koje nije prijavio vodiču izleta, te da je psihofizički spreman za napore na izletu,
- 2) da će slušati sve u dobroj namjeri izrečene upute vodiča na terenu, te da svojim djelovanjem neće ugrožavati druge sudionike izleta.

Zbog premalog broja prijavljenih sudionika izleta s plaćenom akontacijom troškova izleta, izlet se može otkazati odmah po zaključenju liste sudionika izleta. Uplaćeni novac sudionicima izleta se vraća. Ostavlja se mogućnost vodiču izleta da s prijavljenim sudionicima izleta dogovori drugo prijevozno sredstvo (manji autobus, kombi, osobni automobili ...) te korigira troškove izleta ako je potrebno.

Zbog nepovoljnih vremenskih uvjeta na terenu, izlet se može otkazati najkasnije 12 sati prije polaska na izlet. Organizator je dužan o otkazivanju izleta odmah obavijestiti sve sudionike izleta. Uplaćeni novac sudionicima izleta se vraća.

Sudionik izleta može otkazati sudjelovanje na izletu do 5 (pet) dana prije polaska na izlet s mogućnošću povrata uplaćenog novca. Ako se izlet otkazuje zadnja 4 (četiri) dana prije polaska na izlet, povrat uplaćenog novca nije moguć. **Ukoliko se radi o višednevnim izletima otkazivanje sudjelovanja je moguće najkasnije 14 dana prije održavanja izleta uz povrat uplaćenog novca. Ukoliko se izlet otkazuje do 7 dana prije održavanja izleta moguć je povrat 50% uplaćenog iznosa. Nakon toga povrat novca moguć je samo u slučaju kada sudionik izleta pronađe zamjenu.** Sudionik izleta može za sebe pronaći zamjenu, no o tome mora obvezno obavijestiti vodiča / organizatora izleta.

Vodič prije polaska na izlet provjerava opremu sudionika izleta; ako netko nema opremu u skladu s zahtjevima iz najave izleta, vodič je dužan takvoj osobi zabraniti sudjelovanje na izletu. Prethodno uplaćeni troškovi se ne vraćaju.

Vodič prije polaska na izlet provjerava zdravstveno i psihofizičko stanje sudionika izleta; ako ustanovi da netko od prijavljenih sudionika neće moći izdržati napore predviđenog puta može takvoj osobi zabraniti sudjelovanje na izletu. Prethodno uplaćeni troškovi se ne vraćaju.

Zbog iznenada pogoršanih vremenskih uvjeta na terenu vodič ima pravo promijeniti smjer kretanja i krajnje odredište, odnosno može prekinuti odvijanje izleta.

Zbog problema sa zdravstvenim stanjem pojedinih sudionika izleta vodič donosi optimalne odluke: određuje sudionike izleta koji će se pobrinuti za ugroženog člana, odnosno, u krajnjoj nuždi, prekida izlet.

Sudionik izleta mora biti član Hrvatskog planinarskog saveza s plaćenom članarinom za tekuću godinu. Člansku iskaznicu mora imati sa sobom za vrijeme izleta.

(napisano prema odredbama Pravilnika o organiziranju i vođenju izleta HPD LIPA SESVETE)

**HRVATSKO PLANINARSKO DRUŠTVO
"LIPA" SESVETE**

Trg Dragutina Domjanića 6/II
10360 Sesevete

www.hpdlipa.hr

Sesevete, 15.04.2024.

Pozivamo vas na planinarski izlet

**Južni Velebit
01.05.2024.g.
Malo Libinje - Sveto brdo (1751mnv)**



Sveto brdo je najmarkantniji vrh Velebita i posljednji visoki vrh u nizu vrhova nad Paklenicom. Po visini je drugi velebitski vrh - samo 6 metara je niži od Vaganskog vrha. Na samome vrhu stoji velik metalni križ i ploča na kojoj je ispisan deset Božjih zapovijedi. Sveto brdo je prvoklasna vizura, najbolja na Velebitu i može se nazvati kraljem panorame. Na planini koja ima toliko sjajnih vidikovaca nije lako odabrati jedan. Ali pogled sa Svetog brda zapravo je nevjerojatan. To je zato što Velebit nigdje nema jednostavan glavni greben, osim ovdje, pa ništa ne zaklanja pogled. Za vedrih dana pogled se širi nekoliko stotina kilometara i najljepši je prema moru i stotinama otoka u daljini. Na vrlo vedrih dana možete vidjeti Apeninski planinski lanac sa svojim najvišim vrhom i najviši vrh talijanskog poluotoka, Corno Grande (2912mu), koji je neki 270 km daleko.

PLAN IZLETA:

Polazak iz Seseveta-parkiralište kod T-coma, srijeda 01.05.2024, 6:00. h.

Vozimo se iz Seseveta autoputom do izlaza Rovanjaska te dalje nastavljamo lokalnom cestom do zaseoka Modrići gdje se odvajamo na usku najprije asfaltiranu a potom makadamsku Velebitsku cestu za Libinjsku Kosu i Malo Libinje, gdje ostavljamo naša vozila. S Malog Libinja krećemo na naš planinarski uspon, najprije prema skloništu Vlaški grad, te nakon kraćeg odmora na istom, krenuti će mo dalje ka našem konačnom cilju Svetom Brdu(1751mnv). Na vrhu ćemo napraviti dužu pauzu za uživanje u vidicima i za potreban odmor i okrijepu, te se natrag spustiti na Malo Libinje kružno preko skloništa Dušice. Planirani povratak u Sesevete u kasnim večernjim satima.

UKUPNO VRIJEME HODANJA: oko 7 sati, 14km, te savladavamo 1100 mnv.

T1-Tehnički nije zahtjevno;

K2-Kondicijski umjereno teško.

PLANINARSKA OPREMA: standardna planinarska oprema, planinarske cipele, rezervna odjeća za prebući, štapovi za hodanje, te ostala oprema za jednodnevni izlet, ovisno o vremenskim uvjetima na terenu.

DOKUMENTI: osobna i zdravstvena iskaznica, te planinarska iskaznica s važećom markicom za tekuću godinu.

PREHRANA: iz ruksaka,

PRIJEVOZ: osobni automobili, planirani udio u troškovima prijevoza 40 Eura.

ORGANIZATOR/VODIČ: Kruno Mamić 092 331 2512

Katarina Janković 099 316 4433

OBAVIJESTI I UPUTE SUDIONICIMA IZLETA Sudionik izleta je svojom prijavom za sudjelovanjem na izletu potvrdio:

- 1) da je upoznat sa svim detaljima izleta, da je zdrav i da nema kronične bolesti koje nije prijavio vodiču izleta, te da je psihofizički spreman za napore na izletu,
- 2) da će slušati sve u dobroj namjeri izrečene upute vodiča na terenu, te da svojim djelovanjem neće ugrožavati druge sudionike izleta.

Zbog premalog broja prijavljenih sudionika izleta s plaćenom akontacijom troškova izleta, izlet se može otkazati odmah po zaključenju liste sudionika izleta. Uplaćeni novac sudionicima izleta se vraća. Ostavlja se mogućnost vodiču izleta da s prijavljenim sudionicima izleta dogovori drugo prijevozno sredstvo (manji autobus, kombi, osobni automobili ...) te korigira troškove izleta ako je potrebno.

Zbog nepovoljnih vremenskih uvjeta na terenu, izlet se može otkazati najkasnije 12 sati prije polaska na izlet. Organizator je dužan o otkazivanju izleta odmah obavijestiti sve sudionike izleta. Uplaćeni novac sudionicima izleta se vraća.

Sudionik izleta može otkazati sudjelovanje na izletu do 5 (pet) dana prije polaska na izlet s mogućnošću povrata uplaćenog novca.

Ako se izlet otkazuje zadnja 4 (četiri) dana prije polaska na izlet, povrat uplaćenog novca nije moguć. Ukoliko se radi o višednevnim izletima otkazivanje sudjelovanja je moguće najkasnije 14 dana prije održavanja izleta uz povrat uplaćenog novca. Ukoliko se izlet otkazuje do 7 dana prije održavanja izleta moguć je povrat 50% uplaćenog iznosa. Nakon toga povrat novca moguć je samo u slučaju kada sudionik izleta pronađe zamjenu. Sudionik izleta može za sebe pronaći zamjenu, no o tome mora obvezno obavijestiti vodiča / organizatora izleta.

Vodič prije polaska na izlet provjerava opremu sudionika izleta; ako netko nema opremu u skladu s zahtjevima iz najave izleta, vodič je dužan takvoj osobi zabraniti sudjelovanje na izletu. Prethodno uplaćeni troškovi se ne vraćaju.

Vodič prije polaska na izlet provjerava zdravstveno i psihofizičko stanje sudionika izleta; ako ustanovi da netko od prijavljenih sudionika neće moći izdržati napore predviđenog puta može takvoj osobi zabraniti sudjelovanje na izletu. Prethodno uplaćeni troškovi se ne vraćaju.

Zbog iznenada pogoršanih vremenskih uvjeta na terenu vodič ima pravo promijeniti smjer kretanja i krajnje odrediše, odnosno može prekinuti odvijanje izleta.

Zbog problema sa zdravstvenim stanjem pojedinih sudionika izleta vodič donosi optimalne odluke: određuje sudionike izleta koji će se pobrinuti za ugroženog člana, odnosno, u krajnjoj nuždi, prekida izlet.

Sudionik izleta mora biti član Hrvatskog planinarskog saveza s plaćenom članarinom za tekuću godinu. Člansku iskaznicu mora imati sa sobom za vrijeme izleta.

(napisano prema odredbama Pravilnika o organiziranju i vođenju izleta HPD LIPA SESVETE)

HRVATSKO PLANINARSKO DRUŠTVO
"LIPA" SESVETE

Trg Dragutina Domjanića 6/II
10360 Sesvete
www.hpdlipa.hr
Sesvete, 15.04.2024.

pozivamo vas na planinarski izlet
KRVAVEC (Veliki Zvoh 1971 m i Kompotela 1898 m)
subota, 11.05.2024.



Krvavec je planina na sjeveru Slovenije. Od Ljubljane udaljena 25 km, zajedno s vrhom Veliki Zvoh (1971 m) dio je grebena koji se pruža od Grintovca i Kočni preko Kalškog grebena i nižih planina iza njega. Sjeverni greben Krvavec grupe odlikuje se višim vrhovima koji se obrušavaju u dolinu, dok se prema jugu spuštaju blago i vrhovi su često travnati, dok su u nižim predjelima padine prekrivene šumom. S vrha Veliki Zvoh lijepo se vide ostali vrhovi Kamniških Alpi, Karavanke te Julijske Alpe. U dobrim uvjetima vidi se i najviša planina u Austriji, Grossglockner. Vrh Kompotela (1898 m), pruža poglede prema najvećim i najljepšim vrhovima Kamniških Alpa i dolini Kamniške Bistrice. Ovo područje u ljetnoj sezoni je vrlo popularno za obiteljske izlete i planinarenje.

PROGRAM IZLETA: Okupljanje planinara je do **6.00** sati na parkiralištu kod spomenika Hrvatskim braniteljima u Sesvetama. Planirana je vožnja autocestom u pravcu Ljubljane, Brnika, Cerklja, Dvorja i Planine jezerca. Početak pješačkog uspona na vrh planiran je iza 9 sati. Do vrha Krvavca (Veliki Zvoh 1971 m) ima nešto više od 2 sata uspona po livadama i skijalištu. Nakon vrha Veliki Zvoh planiran je uspon na vrh Kompotela 1898 m do kojega ima dodatnih 2 sata hoda, sa kojega pogledi pucaju prema najvećim i najljepšim vrhovima Kamniških Alpa i dolini Kamniške Bistrice. Povratak do vozila traje oko 4 sata, ukupna dužina hoda je oko 15 km. Povratak u Zagreb je u večernjim satima.

UKUPNO VRIJEME HODANJA: oko 8 sati. Tehnički nije zahtjevno; kondicijski je umjereno teško.

PLANINARSKA OPREMA: Planinarske cipele, zaštita od kiše, sunca, toplija odjeća za prebući, štapovi za hodanje, lampa te ostala oprema za jednodnevni izlet ovisno o vremenskim uvjetima.

DOKUMENTI: osobna i zdravstvena iskaznica, planinarska iskaznica s važećom markicom za 2024. godinu.

PREHRANA: je planirana iz ruksaka.

PRIJEVOZ: osobnim automobilima ili autobusom, ovisno o broju sudionika. Udio/prilog u troškovima prijevoza: 35,00 eura.

ORGANIZATOR/VODIČ: Goran Leko 095 925 4166, prijave kod vodiča.

OBAVIJESTI I UPUTE SUDIONICIMA IZLETA Sudionik izleta je svojom prijavom za sudjelovanjem na izletu potvrdio:

- 1) da je upoznat sa svim detaljima izleta, da je zdrav i da nema kronične bolesti koje nije prijavio vodiču izleta, te da je psihofizički spreman za napore na izletu,
- 2) da će slušati sve u dobroj namjeri izrečene upute vodiča na terenu, te da svojim djelovanjem neće ugrožavati druge sudionike izleta.

Zbog premalog broja prijavljenih sudionika izleta s plaćenom akontacijom troškova izleta, izlet se može otkazati odmah po zaključenju liste sudionika izleta. Uplaćeni novac sudionicima izleta se vraća. Ostavlja se mogućnost vodiču izleta da s prijavljenim sudionicima izleta dogovori drugo prijevozno sredstvo (manji autobus, kombi, osobni automobili ...) te korigira troškove izleta ako je potrebno.

Zbog nepovoljnih vremenskih uvjeta na terenu, izlet se može otkazati najkasnije 12 sati prije polaska na izlet. Organizator je dužan o otkazivanju izleta odmah obavijestiti sve sudionike izleta. Uplaćeni novac sudionicima izleta se vraća.

Sudionik izleta može otkazati sudjelovanje na izletu do 5 (pet) dana prije polaska na izlet s mogućnošću povrata uplaćenog novca.

Ako se izlet otkazuje zadnja 4 (četiri) dana prije polaska na izlet, povrat uplaćenog novca nije moguć. Ukoliko se radi o višednevnim izletima otkazivanje sudjelovanja je moguće najkasnije 14 dana prije održavanja izleta uz povrat uplaćenog novca. Ukoliko se izlet otkazuje do 7 dana prije održavanja izleta moguć je povrat 50% uplaćenog iznosa. Nakon toga povrat novca moguć je samo u slučaju kada sudionik izleta pronađe zamjenu. Sudionik izleta može za sebe pronaći zamjenu, no o tome mora obvezno obavijestiti vodiča / organizatora izleta.

Vodič prije polaska na izlet provjerava opremu sudionika izleta; ako netko nema opremu u skladu s zahtjevima iz najave izleta, vodič je dužan takvoj osobi zabraniti sudjelovanje na izletu. Prethodno uplaćeni troškovi se ne vraćaju.

Vodič prije polaska na izlet provjerava zdravstveno i psihofizičko stanje sudionika izleta; ako ustanovi da netko od prijavljenih sudionika neće moći izdržati napore predviđenog puta može takvoj osobi zabraniti sudjelovanje na izletu. Prethodno uplaćeni troškovi se ne vraćaju.

Zbog iznenada pogoršanih vremenskih uvjeta na terenu vodič ima pravo promijeniti smjer kretanja i krajnje odrediše, odnosno može prekinuti odvijanje izleta.

Zbog problema sa zdravstvenim stanjem pojedinih sudionika izleta vodič donosi optimalne odluke: određuje sudionike izleta koji će se pobrinuti za ugroženog člana, odnosno, u krajnjoj nuždi, prekida izlet.

Sudionik izleta mora biti član Hrvatskog planinarskog saveza s plaćenom članarinom za tekuću godinu. Člansku iskaznicu mora imati sa sobom za vrijeme izleta.

(napisano prema odredbama Pravilnika o organiziranju i vođenju izleta HPD LIPA SESVETE)

MOSOR

10. - 12. 05. 2024.

Mosor – vrh Sv. Jure

KT HPO 18.6., 1319 m



Sv. Jure najviši je vrh istočnog Mosora. Po smjelom stožastom obliku smatra se najljepšim vrhom na Mosoru. Narod ga zove Sv. Jure po staroj kapeli na vrhu, posvećenoj zaštitniku Poljica, a na nekim kartama označen je imenom Kozik, koje se odnosi na područje iznad Dubrave.

Polazak iz Sesveta (okupljalište kod spomenika) petak 10.05.2024. u 13h.
Vozimo se iz Sesveta – Lučko – Split (Sitno Gornje). Očekivani dolazak na početnu točku hodanje u 18h, do doma Umberto Girometta nosimo ruksak za tri dana, dom je opskrbljen jelom i pićem, ali možemo dogovoriti i zajedničku večeru. Do doma nam treba oko 45 min. hoda.

Subota 11. 05. polazak u 8h prema vrhu Sv. Jure (Kozik), put vodi istočno od doma preko skloništa Kontejner (oko 1h hoda). Od skloništa kreće uspon prema vrhu Botajna 1196nm (oko 1h hoda), a zatim po hrptu do vrha Sv. Jure (Kozika) 1319 nm (oko 2h hoda).
Povratak istim putem do doma .

Nedjelja 12. 05. polazak u 8h prema Vickovom stupu (oko 2h hoda) dalje hrptenim putem do naj višeg vrha Mosora V. Kabel 1339nm te spust do doma sve ukupno oko 5 sati hoda.
U domu pauza za ručak i povratak do Gornjeg Sitnog.

KONDICISKA ZAHTJEVNOST	K3-TEŠKO 7 – 9 SATI HODA
TEHNIČKA ZAHTJEVNOST	T2-UMJERENO ZAHTJEVNO hodanje uz povremenu upotrebu ruku

Namirnice hrana i piće: iz ruksaka

Obavezna oprema: uobičajena planinarska, slojevita odjeća, zaštita od eventualnih oborina, vjetra i sunca, čeona svjetiljka, prva pomoć, karimat (podložak za spavanje), vreća za spavanje,

Preporučena dodatna oprema : hodački štapovi, fotoapararat

Troškovi prijevoza po osobi : 55.00 eura (izračun na bazi 8 ljudi)

65.00 eura (izračun na bazi 7 ljudi)

Noćenje: 20,00 eura dvije noći (plaća se individualno davatelju usluge)

Organizator i vodič izleta : Željko Loucki - mob. 091/5443339

KLASIFIKACIJA PLANINARSKOG IZLETA/TURE/POHODA/USPONA	
KONDISICKA ZAHTJEVNOST	TEHNIČKA ZAHTJEVNOST
K1-LAGANO DO 5 SATI HODA K2-UMJERENO TEŠKO 5 - 7 SATI HODA K3-TEŠKO 7 – 9 SATI HODA K4-VRLO TEŠKO 9I VIŠE SATI HODA	T1-NE ZAHTJEVNO , hodanje bez upotrebe ruku i pomagala T2-UMJERENO ZAHTJEVNO hodanje uz povremenu upotrebu ruku T3-ZAHTJEVNO povremeno penjanje uz upotrebu ruku i pomagala(klinovi čelična užad) ZIMI upotreba dereza i cepina po potrebi T4-VRLO ZAHTJEVNO duže i zahtjevne dionice osiguranih puteva(klinovi, čelična užad) ozbiljno penjanje ZIMI konstantna upotreba dereza i cepina

OBAVIJESTI I UPUTE SUDIONICIMA IZLETA Sudionik izleta je svojom prijavom za sudjelovanjem na izletu potvrdio:

- 1) da je upoznat sa svim detaljima izleta, da je zdrav i da nema kronične bolesti koje nije prijavio vodiču izleta, te da je psihofizički spreman za napore na izletu,
- 2) da će slušati sve u dobroj namjeri izrečene upute vodiča na terenu, te da svojim djelovanjem neće ugrožavati druge sudionike izleta.

Zbog premalog broja prijavljenih sudionika izleta s plaćenom akontacijom troškova izleta, izlet se može otkazati odmah po zaključenju liste sudionika izleta. Uplaćeni novac sudionicima izleta se vraća. Ostavlja se mogućnost vodiču izleta da s prijavljenim sudionicima izleta dogovori drugo prijevozno sredstvo (manji autobus, kombi, osobni automobili ...) te korigira troškove izleta ako je potrebno.

Zbog nepovoljnih vremenskih uvjeta na terenu, izlet se može otkazati najkasnije 12 sati prije polaska na izlet. Organizator je dužan o otkazivanju izleta odmah obavijestiti sve sudionike izleta. Uplaćeni novac sudionicima izleta se vraća.

Sudionik izleta može otkazati sudjelovanje na izletu do 5 (pet) dana prije polaska na izlet s mogućnošću povrata uplaćenog novca. Ako se izlet otkazuje zadnja 4 (četiri) dana prije polaska na izlet, povrat uplaćenog novca nije moguć. Ukoliko se radi o višednevnim izletima otkazivanje sudjelovanja je moguće najkasnije 14 dana prije održavanja izleta uz povrat uplaćenog novca. Ukoliko se izlet otkazuje do 7 dana prije održavanja izleta moguć je povrat 50% uplaćenog iznosa. Nakon toga povrat novca moguć je samo u slučaju kada sudionik izleta pronađe zamjenu. Sudionik izleta može za sebe pronaći zamjenu, no o tome mora obvezno obavijestiti vodiča / organizatora izleta.

Vodič prije polaska na izlet provjerava opremu sudionika izleta; ako netko nema opremu u skladu s zahtjevima iz najave izleta, vodič je dužan takvoj osobi zabraniti sudjelovanje na izletu. Prethodno uplaćeni troškovi se ne vraćaju.

Vodič prije polaska na izlet provjerava zdravstveno i psihofizičko stanje sudionika izleta; ako ustanovi da netko od prijavljenih sudionika neće moći izdržati napore predviđenog puta može takvoj osobi zabraniti sudjelovanje na izletu. Prethodno uplaćeni troškovi se ne vraćaju.

Zbog iznenada pogoršanih vremenskih uvjeta na terenu vodič ima pravo promijeniti smjer kretanja i krajnje odrediše, odnosno može prekinuti odvijanje izleta.

Zbog problema sa zdravstvenim stanjem pojedinih sudionika izleta vodič donosi optimalne odluke: određuje sudionike izleta koji će se pobrinuti za ugroženog člana, odnosno, u krajnjoj nuždi, prekida izlet.

Sudionik izleta mora biti član Hrvatskog planinarskog saveza s plaćenom članarinom za tekuću godinu. Člansku iskaznicu mora imati sa sobom za vrijeme izleta.

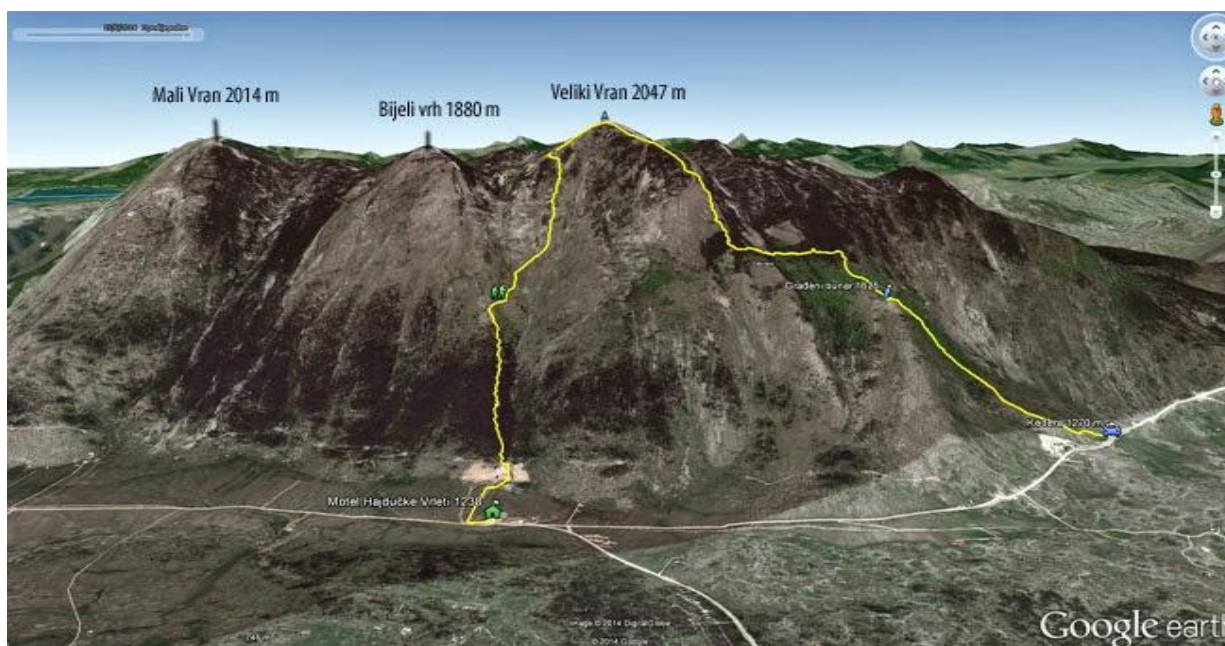
(napisano prema odredbama Pravilnika o organiziranju i vođenju izleta HPD LIPA SESVETE)

HRVATSKO PLANINARSKO DRUŠTVO
"LIPA" SESVETE

Trg Dragutina Domjanića 6/II
10360 Sesvete
www.hpdlipa.hr
Sesvete, 23.04.2024.

Pozivamo vas na planinarski izlet

VRAN, ČVRSNICA (Vrhovi: Veliki Vran 2.074 m i Pločno 2.228 m,) od 30.05.2024. do 02.06.2026.



Vran je planina u BiH visine 2074 m. Nalazi se na području općine Tomislavgrada, na pola puta do Jablanice, pokraj Blidinjeg jezera nasuprot Čvrsnice. Okružen je s jugoistoka Dugim poljem (1187 m) i Blidinjskim jezerom (1183 m), s istoka Dragajicama (1435 m) i na sjeveru Kedžarom (1571 m) i Trebiševom (1273 m). Sjeverozapadno od Vrana je planina Ljubuša (1.686 m). Proteže se od jugozapada prema sjeveroistoku. Ima oblik jednostavnog čunja i nije toliko razvedena. Građena je od vapnenaca i dolomita. Ime Vran planine povezuje se s tamnim izgledom planine kada se gleda iz Dugog polja, dok pastirske priče kažu da je Vran dobio ime po jatima vrana koje su nastanjivale podnožje ove planine. Planina je mnogo opjevana u hrvatskim narodnim pjesmama, dok se u podnožju mogu vidjeti mnogobrojni stećci, svojevrsni kameni spomenici srednjovjekovnim junacima. Ima četiri vrha viša od 2000 m, a najviši vrh je Veliki Vran (2074 m). Podnožje planine obraslo je bukovom šumom i klekovinom, dok je jugoistočna strana gola, bez šume. Vran je pun vrtača, udolina i zaravni. Jedna od početnih točaka za uspon na Veliki Vran može biti sa sjeveroistočne strane planine na putu prema Kedžari. Kada se uđe u park prirode Blidinje iz smjera Jablanice preko Sovićkih vrata, produži se glavnim putem do sredine polja i glavnog raskrižja gdje je se nalazi motel „Hajdučke vrleti“. Ovdje skrenemo prema Rami i Kedžari još oko dva kilometra do markacijskih oznaka na lijevoj strani ceste koje označuju početnu točku za uspon prema vrhu.



Čvrsnica s vrhom Pločno od 2228 mnv, nasuprot Vranu, najviša je planina u središnjim Dinaridima. Smještena je na sjevernom dijelu Hercegovine u parku prirode Blidinje. Neretva je omeđuje s istoka kao i njeni pritoci Doljanka sa sjevera i Drežanka s juga. Oko 1500 metara dubok kanjon Dive Grabovčeve proteže se od središta planine prema Neretvi. Sa sjeverozapadne strane je rasjedna udolina Dugo polje koja razdvaja Čvrsnicu od Vrana. Masiv Čvrsnice čine planiski hrpti (vijenci) Velika Čvrsnica i Vilinac te visoravni Velika Čvrsnica, Muarnica, Plas i Mala Čvrsnica. Pored najvišeg vrha Pločno postoji još pet vrhova preko 2000 m i to: Draga kosa 2217 m, Jelinak 2170 m, Kapci 2156 m, Ploča 2040 m i Veliki Vilinac 2113 m. Čvrsnica je zaštićena u sklopu parka prirode Blidinje, a geomorfološki objekt u obliku luka Hajdučka vrata ili Mijatov prolaz je zaštićen kao spomenik prirode od 1985. godine. Čvrsnica je gotovo u potpunosti obrasla šumom. Vrh Pločno (Ploča, Velika Čvrsnica) bio je najviši vrh banovine Hrvatske.



Ramsko Jezero



PROGRAM IZLETA:

Dana 30.05.2024. okupljanje planinara je do **6.00** sati na parkiralištu kod spomenika Hrvatskim braniteljima u Sesvetama. Planirana je vožnja autocestom do Karlovca te dalje preko Bihaća, Drvara i Livna stići do Blidinjeg jezera, te Velike Vitlenice. Početak pješačkog uspona na Hajdučka Vrata planiran je oko 13-14 sati, uspon traje oko 4 sata, 8km, na Hajdučkim bi se zadržali pola sata, te nam još pola sata treba do Pd Vilinca, gdje bi se smjestili i prespavali na 2000mnnv.

Dana 31.05.2024. nakon buđenja i doručka oko 8 sati, krećemo put vrha Pločno. Uspon traje oko 5 sati te nam treba još daljnja 3 sata za spust ka Blidinju. Visinska razlika koju ćemo savladati je oko 1800 metara te prijeći oko 25km za ta dva dana, staza je zahtjevna, većim djelom je izložena suncu. Potrebne su čvrste gojzerice, štapovi, krema za sunčanje i najmanje 3 litre vode. Drugu i treću noć spavamo u Pd Orlova Stina na Blidinjem jezeru.

Dana 01.06.2024.nakon buđenja i doručku oko 08-09 planiran je uspon na Veliki Vran 2074mnnv. Dužina uspona je 4km i visinska razlika koju ćemo savladavati je nekih 800m, a za šta nam je potrebno nekih 2h te isto toliko i za spust natrag do doma.

Dana 02,06.2024.g predviđen je za obilazak Ramskog jezera i uživanju u panoramama i vidicima na taj prekrasni kraj te povratak kući, predviđeno vrijeme povratka u Sesvete je u kasnim večernjim satima.

Trošak noćenja u planinarskim domovima je 10eura.

Navedeni program izleta podložan je promjenama ovisno o uvjetima na terenu.
Broj mjesta je ograničen.

PLANINARSKA OPREMA: Planinarske cipele, zaštita od kiše i sunca, toplija odjeća za preobučiti, štapovi za hodanje, svjetiljka, ručnik, vreća za spavanje ili posteljina te ostala oprema za izlet, ovisno o vremenskim uvjetima.

DOKUMENTI: osobna iskaznica ili putovnica i zdravstvena iskaznica, te planinarska iskaznica s markicom tekuću godinu.

PRIJEVOZ: osobnim automobilima.

Predviđeni trošak prijevoza je 60 eura, plaća se kao akontacija za sudjelovanje na izletu, troškovi smještaja i prehrane plaćaju se individualno kod pružatelja usluga.

ORGANIZATORI/VODIČI: Kruno Mamić 092 331 2512 i
Goran Leko 095 925 4166,

prijave kod vodiča do četvrtka, 23.05.2024. broj mjesta limitiran.

OBAVIJESTI I UPUTE SUDIONICIMA IZLETA Sudionik izleta je svojim prijavom za sudjelovanjem na izletu potvrdio:

- | |
|------------------------------------------------------------------------------------------------------------------------------------------------------------------------------------------------------------------------------------------------------------------------------------------------------------------------------------------------------------------------|
| <ol style="list-style-type: none">1) da je upoznat sa svim detaljima izleta, da je zdrav i da nema kronične bolesti koje nije prijavio vodiču izleta, te da je psihofizički spreman za napore na izletu,2) da će slušati sve u dobroj namjeri izrečene upute vodiča na terenu, te da svojim djelovanjem neće ugrožavati druge sudionike izleta. |
|------------------------------------------------------------------------------------------------------------------------------------------------------------------------------------------------------------------------------------------------------------------------------------------------------------------------------------------------------------------------|

Zbog premalog broja prijavljenih sudionika izleta s plaćenom akontacijom troškova izleta, izlet se može otkazati odmah po zaključenju liste sudionika izleta. Uplaćeni novac sudionicima izleta se vraća. Ostavlja se mogućnost vodiču izleta da s prijavljenim sudionicima izleta dogovori drugo prijevozno sredstvo (manji autobus, kombi, osobni automobili ...) te korigira troškove izleta ako je potrebno.

Zbog nepovoljnih vremenskih uvjeta na terenu, izlet se može otkazati najkasnije 12 sati prije polaska na izlet. Organizator je dužan o otkazivanju izleta odmah obavijestiti sve sudionike izleta. Uplaćeni novac sudionicima izleta se vraća.

Sudionik izleta može otkazati sudjelovanje na izletu do 5 (pet) dana prije polaska na izlet s mogućnošću povrata uplaćenog novca. Ako se izlet otkazuje zadnja 4 (četiri) dana prije polaska na izlet, povrat uplaćenog novca nije moguć. Ukoliko se radi o višednevnim izletima otkazivanje sudjelovanja je moguće najkasnije 14 dana prije održavanja izleta uz povrat uplaćenog novca. Ukoliko se izlet otkazuje do 7 dana prije održavanja izleta moguć je povrat 50% uplaćenog iznosa. Nakon toga povrat novca moguć je samo u slučaju kada sudionik izleta pronađe

zamjenu. Sudionik izleta može za sebe pronaći zamjenu, no o tome mora obvezno obavijestiti vodiča / organizatora izleta.

Vodič prije polaska na izlet provjerava opremu sudionika izleta; ako netko nema opremu u skladu s zahtjevima iz najave izleta, vodič je dužan takvoj osobi zabraniti sudjelovanje na izletu. Prethodno uplaćeni troškovi se ne vraćaju.

Vodič prije polaska na izlet provjerava zdravstveno i psihofizičko stanje sudionika izleta; ako ustanovi da netko od prijavljenih sudionika neće moći izdržati napore predviđenog puta može takvoj osobi zabraniti sudjelovanje na izletu. Prethodno uplaćeni troškovi se ne vraćaju.

Zbog iznenada pogoršanih vremenskih uvjeta na terenu vodič ima pravo promijeniti smjer kretanja i krajnje odredište, odnosno može prekinuti odvijanje izleta. Zbog problema sa zdravstvenim stanjem pojedinih sudionika izleta vodič donosi optimalne odluke: određuje sudionike izleta koji će se pobrinuti za ugroženog člana, odnosno, u krajnjoj nuždi, prekida izlet. Sudionik izleta mora biti član Hrvatskog planinarskog saveza s plaćenom članarinom za tekuću godinu. Člansku iskaznicu mora imati sa sobom za vrijeme izleta.

(napisano prema odredbama Pravilnika o organiziranju i vođenju izleta HPD LIPA SESVETE)



NIZgore! UP
Nekamo iz Zagreba, gore u planine!
sekcija za lutanje s planinama pri HPD
LIPA SESVETE

Dolomiti 08.-13.09.2024.



Za sve ostale organiziramo novi izlet u 9 mj, u razdoblju od 08.-13.09. 2024 g., smještaj će biti u apartmanima u Arubbi, svi sudionici će pokušati ispenjati Piz Boe (3152 m) pristupačan via normale. Broj sudionika je ograničen na 16 plus 2 s vodičima. Na izlet se ide s dva kombija te Predviđeni trošak uključuje, 5 noćenja u apartmanima, kompletno opremljenima kuhinjom, kupaonama i svim ostalim pogodnostima iznosi 440€ po osobi.

Predviđeni trošak uključuje sav prijevoz kombijem (ne i žičare), parkinge, cestarine, prijevoz na atraktivne lokacije u slučaju nepovoljnih za planinarenje, vremenskih uvjeta. Grupa je takva da necemo penjati ferate i zahtjevne putove a naši vrhovi će biti debelo iznad 2000m uključujući i Piz Boe(3152m), moguće je podijeliti planinare u dvije grupe ovisno o željama sudionika.



Alta Badia je planinska regija koja okružuje dolinu Val Badia/Gadertal u južnom Tirolu u talijanskim Dolomitima. Smještena između grupe Fanes, grupe Sella i grupe Puez, Alta Badia jedno je od najboljih mjesta za planinarenje u Dolomitima. Sustav sjedežnica i gondola diljem Alta Badije čini planinarenje izuzetno pristupačnim, učinkovito brišući duge uspone i još bolje dugotrajne spustove. Alta Badia obuhvaća sela Colfosco, Corvara, La Villa, San Cassiano, Badia i La Val.

Ova objava je napisana da bi prikupili zainteresirane, nije za sada obvezujuća, to će postati kada skupimo zainteresirane i kada će trebati uplatiti prvu ratu i nakon toga postaje obvezujuća.

Izlet uključuje 5 noćenja, puna 4 planinarska dana, plus dan kada dolazimo i odlazimo koje ćemo također iskoristiti za poludnevne aktivnosti, shopping, posjet atraktivnim lokacijama i sl.

Smješteni smo u apartmanima u mjestu Aruba (slika iznad) udaljeni smo 5 min hoda do centra mjesta, trgovina je na 30m, vozila će biti parkirana uz apartmane.

Kod prijave se uplaćuje iznos od 50€, do 30.05. iznos od 200 € te ostatak od 190 € do 31.07. Novac se vraća u cijelosti samo ako imamo nekoga na listi čekanja ili ako sami nađete zamjenu koja je prihvatljiva vodičima.

Za sva pitanja, prijave i informacije obratiti se na tel: 092/2944-771 Željko Kosalec

Organizatori i vodiči izleta Anđelko Močiljanin i Željko Kosalec

Dolje su opisi lokacija koje planiramo posjetiti u prvom popunjenom izletu uz neke dodatne mogućnosti.





Piz Boe je lijepa tura – idealna prilika za sve one koji bi htjeli pomirisati zrak iznad tri tisuće metara, a da pri tome ne ulože previše truda. To je jedan od razloga da je ovaj vrh veoma posjećen od mnogih planinara, a i od mnogih izletnika koji ne planinare.





Vrh Sassongher (2665 m) nalazi se sjeverno nad mjestom Corvara i s njega se pružaju prekrasni panoramski pogledi na sve strane. Corvara je neosporno turističko središte Alta Badie, a sa svojim modernim smještajnim i zabavnim sadržajima jedno je od najpopularnijih planinarskih odredišta u ovoj regiji.



U ovom planinarskom izletu obrađen je uspon na vrh Lagazuoi sa sjeverne strane Grupe Sella po stazi (strada Militare – Austrian Militari) Kaiserjager steig od Passo Valparola, te povratak kroz tunel – „Galeria Lagazuoi“ do Passo Folzarego. Uspon ovom stazom vodi nas u povijest i središte ratnih zbivanja za vrijeme Prvog svjetskog rata između zaraćenih strana Austro-Ugarske i Italije.

OBAVIJESTI I UPUTE SUDIONICIMA IZLETA Sudionik izleta je svojom prijavom za sudjelovanjem na izletu potvrdio:

- 1) da je upoznat sa svim detaljima izleta, da je zdrav i da nema kronične bolesti koje nije prijavio vodiču izleta, te da je psihofizički spreman za napore na izletu,
- 2) da će slušati sve u dobroj namjeri izrečene upute vodiča na terenu, te da svojim djelovanjem neće ugrožavati druge sudionike izleta.

Zbog premalog broja prijavljenih sudionika izleta s plaćenom akontacijom troškova izleta, izlet se može otkazati odmah po zaključenju liste sudionika izleta. Uplaćeni novac sudionicima izleta se vraća. Ostavlja se mogućnost vodiču izleta da s prijavljenim sudionicima izleta dogovori drugo prijevozno sredstvo (manji autobus, kombi, osobni automobili ...) te korigira troškove izleta ako je potrebno.

Zbog nepovoljnih vremenskih uvjeta na terenu, izlet se može otkazati najkasnije 12 sati prije polaska na izlet. Organizator je dužan o otkazivanju izleta odmah obavijestiti sve sudionike izleta. Uplaćeni novac sudionicima izleta se vraća.

Sudionik izleta može otkazati sudjelovanje na izletu do 5 (pet) dana prije polaska na izlet s mogućnošću povrata uplaćenog novca.

Ako se izlet otkazuje zadnja 4 (četiri) dana prije polaska na izlet, povrat uplaćenog novca nije moguć. Ukoliko se radi o višednevnim izletima otkazivanje sudjelovanja je moguće najkasnije 14 dana prije održavanja izleta uz povrat uplaćenog novca. Ukoliko se izlet otkazuje do 7 dana prije održavanja izleta moguć je povrat 50% uplaćenog iznosa. Nakon toga povrat novca moguć je samo u slučaju kada sudionik izleta pronađe zamjenu. Sudionik izleta može za sebe pronaći zamjenu, no o tome mora obvezno obavijestiti vodiča / organizatora izleta.

Vodič prije polaska na izlet provjerava opremu sudionika izleta; ako netko nema opremu u skladu s zahtjevima iz najave izleta, vodič je dužan takvoj osobi zabraniti sudjelovanje na izletu. Prethodno uplaćeni troškovi se ne vraćaju.

Vodič prije polaska na izlet provjerava zdravstveno i psihofizičko stanje sudionika izleta; ako ustanovi da netko od prijavljenih sudionika neće moći izdržati napore predviđenog puta može takvoj osobi zabraniti sudjelovanje na izletu. Prethodno uplaćeni troškovi se ne vraćaju.

Zbog iznenada pogoršanih vremenskih uvjeta na terenu vodič ima pravo promijeniti smjer kretanja i krajnje odrediše, odnosno može prekinuti odvijanje izleta.

Zbog problema sa zdravstvenim stanjem pojedinih sudionika izleta vodič donosi optimalne odluke: određuje sudionike izleta koji će se pobrinuti za ugroženog člana, odnosno, u krajnjoj nuždi, prekida izlet.

Sudionik izleta mora biti član Hrvatskog planinarskog saveza s plaćenom članarinom za tekuću godinu. Člansku iskaznicu mora imati sa sobom za vrijeme izleta.

(napisano prema odredbama Pravilnika o organiziranju i vođenju izleta HPD LIPA SESVETE)