

Dragi svi,

Proljeće je period godine kada ima najviše planinarskih aktivnosti što se vidi i iz našeg pregleda aktivnosti. Naši vrijedni vodiči pripremili su najave tako da se nađe za svakoga ponešto.

predsjednica

Jasminka Fabijančić

PREGLED DOGAĐANJA U DRUŠTVU

Datum	Događaj	Napomena
25.-26.travanj 2025.	Dinara: Ferata Dinaridi - Ošljak	Organizator: Kruno Bošnjaković za Gorsku sekciju
26.travanj 2025.	Sedam slapova Mirne	Organizator: Željko Loucki za sekciju NIZgore!up!
1.-4. svibanj 2025.	Planine Završlja ili Tropolja BiH	Organizatori: Kruno Mamić i Željko Kosalec za Gorsku sekciju
10. svibanj 2025.	Platak - Veliki Risnjak	Organizator: Goran Leko za Gorsku sekciju
11. svibanj 2025.	Krk – Put lokvi	Obiteljski izlet – Organizator Vesna Šarić
17. svibanj 2025.	Staza Malog Princa	Organizator: Željko Loucki za sekciju NIZgore!up!
30.svibanj-1.lipanj 2025.	Mala Paklenica	Organizator: Željko Loucki za sekciju NIZgore!up!
8.lipanj 2025.	Rogla	Obiteljski izlet – Organizator Vesna Šarić
28.lipanj-4.srpanj 2025.	Durmitor – Tara - Lukomir	Organizator: Željko Kosalec za sekciju NIZgore!up!
3.-8.kolovoz 2025.	Dolomiti	Organizator: Željko Kosalec za sekciju NIZgore!up!
16.-24.kolovoz 2025.	Velebit 2025 Libinje - Jablanac	Organizator: Željko Loucki za sekciju NIZgore!up!
ožujak – lipanj 2025.	Opća planinarska škola	Organizator: za HPD LIPA Željko Kosalec
Tajništvo radi četvrtkom od 18.00 do 19.00 sati.		

Plaćanje članarine za 2025.godinu - iznosi godišnjih članarina:

	Kategorija
20 €	odrasli
10 €	godišnje djeca, učenici, studenti i umirovljenici
20 € 5 €	obiteljska članarina jedan roditelj za svako dijete do završetka školovanja, uključujući, redovne studente na fakultetu
40 € 5 €	obiteljska članarina dva roditelja za svako dijete do završetka školovanja, uključujući, redovne studente na fakultetu

Uplatu članarine je moguće izvršiti isključivo putem e-bankarstva ili općom uplatnicom.

(Članarina se ne može platiti u gotovini u tajništvu.)

Podaci za plaćanje:

Primatelj: **HPD LIPA Sesvete, Trg Dragutina Domjanića 6/II, Sesvete**
IBAN HR472360001101585359

U rubriku „poziv na broj primatelja“ obavezno upišite **vaš OIB broj**

Rubriku „model“ ostavite praznu (ili unesite 99 ako aplikacija zahtijeva broj)

Svrha uplate: **članarina za 2025 .godinu, navesti ime i prezime osoba za koje se plaća članarina**

Ako uplaćujete obiteljsku članarinu obavezno je upisati imena djece.

Sa članskom iskaznicom i dokazom o uplati dođite u tajništvo u uredovno vrijeme četvrtkom od 18.00 do 19.00 sati; u člansku iskaznicu će vam biti zalijepljena markica HPS-a

Prilikom dolaska u tajništvo (kod ućlanjenja) donosite:

- Dokaz da ste transakciju proveli
- Ispunjene pristupnice. Za svaku osobu ispunjava se posebno pristupnica.
- Izjave za maloljetnu djecu koje potpisuje isključivo jedan od roditelja.

MISA NA LIPI ponedjeljak 21.04.2025.







OPŠ 2025, predavanja i izleti idu po planu.

Darko Baksić, osnove speleologije



Dinara: Ferata Dinaridi - Ošljak 25. i 26.4.2025.



Atraktivna priječnica...

Posjećujemo feratu Dinaridi – Ošljak, vjerojatno najatraktivniju i najtežu feratu u Hrvatskoj, a možda i šire, koja će testirati našu fizičku i tehničku spremu.

Okupljanje planinara u **petak** 25.4.2025. do **17.00** sati na parkiralištu kod HT-a u Sesvetama. Vozimo se autocestom prema Splitu te noćimo u Kninu, kod gđe Bićanić. Pokret iz smještaja u 7 ujutro, sat vremena vožnje do Podinarja gdje se parkiramo. Hodamo laganom stazom sat vremena do skloništa Bili cvitak, te još 20-ak minuta do početka ferate. Stavljamo ferata-setove i krećemo na prolazak uzbuđljive i zahtjevne dvodijelne ferate za što će nam trebati oko četiri sata. Staza **uključuje nekoliko prevjesnih detalja kao i vertikalnih mjesta** gdje će nam biti važna snaga ruku, odnosno svladavat ćemo feratu rukama. Na sredini ferate je sklonište Dinaridi gdje ćemo se odmoriti i **polu sata uživati u miru i ljepoti prirode**. Nakon što smo skupili snagu idemo na nešto duži drugi dio ferate, koji je na početku podjednako težak kao prvi, no uključuje prekrasnu priječnicu i vrlo lagani završetak prije skloništa Drago Grubač gdje ćemo uživati u slatkom okusu penjačkog uspjeha. Uzimamo naše štapove i krećemo grebenskom stazom u smjeru Glavaša, s koje



Atraktivni prelazak

skrećemo na zapad i prvo se po siparu pa kroz šumarak spuštamo na makadam između našeg prijevoza i skloništa Bili cvitak. Za spust će nam trebati oko tri sata. U Zagrebu smo u večernjim satima.

Prijevoz: kombi

Smještaj: sobe, namješteni kreveti

Hrana: iz ruksaka

Zahtjevnost: Kondicijski zahtjevno, tehnički vrlo zahtjevno

Oprema: uobičajena planinarska, štapovi, slojevita odjeća + zamjenske majice, zaštita od eventualnih oborina i vjetrova, dovoljno tekućine i hrane, krema za sunčanje, kapa, sunčane naočale, čeonja svjetiljka, prva pomoć, **ferata set...**

Prilog za troškove izleta: 58 eura

Dodatni trošak: 13 eura noćenje (izravno plaćanje pružatelju usluge)

Obavezno ponijeti planinarsku iskaznicu s plaćenom članarinom za 2025.

Organizator izleta i vodič: Krno Bošnjaković
0914557737, email: krunobc@gmail.com

Prijave za izlet kod organizatora izleta. Uplate u

tajništvu HPD Lipa Sesvete, četvrtkom u 18 sati.

Na izletu se pridržavamo svih naputaka i epidemioloških preporuka HZZJ koje propisuju osiguranje općih i posebnih higijenskih i sigurnosnih uvjeta.

OBAVIJESTI I UPUTE SUDIONICIMA IZLETA

Prijava za izlete smatra se važećom kada je uplaćena akontacija (udio) za troškove navedena u najavi izleta. Visinu akontacije određuju organizatori, odnosno vodiči izleta, a ovisi o predviđenim ukupnim troškovima.

Sudionik izleta je svojom prijavom za sudjelovanje na izletu potvrdio:

- 1) da je upoznat sa svim detaljima izleta, da je zdrav i da nema kronične bolesti koje nije prijavio vodiču izleta, te da je psihofizički spreman za napore na izletu,*
- 2) da će slušati sve u dobroj namjeri izrečene upute vodiča na terenu, te da svojim djelovanjem neće ugrožavati druge sudionike izleta.*
- 3) da pristupa izletu na vlastitu odgovornost. U slučaju loših vremenskih uvjeta, vodič ima pravo promijeniti rutu ili otkazati izlet.*

Zbog premalog broja prijavljenih sudionika izleta s plaćenom akontacijom troškova izleta, izlet se može otkazati odmah po zaključenju liste sudionika izleta. Uplaćeni novac sudionicima izleta se vraća. Ostavlja se mogućnost vodiču izleta da s prijavljenim sudionicima izleta dogovori drugo prijevozno sredstvo (manji autobus, kombi, osobni automobili ...) te korigira troškove izleta ako je potrebno.

Zbog nepovoljnih vremenskih uvjeta na terenu, izlet se može otkazati najkasnije 12 sati prije polaska na izlet. Organizator je dužan o otkazivanju izleta odmah obavijestiti sve sudionike izleta. Uplaćeni novac sudionicima izleta se vraća.

Sudionik izleta može otkazati sudjelovanje na izletu do 5 (pet) dana prije polaska na izlet s mogućnošću povrata uplaćenog novca. Ako se izlet otkazuje zadnja 4 (četiri) dana prije polaska na izlet, povrat uplaćenog novca nije moguć. Ukoliko se radi o višednevnim izletima otkazivanje sudjelovanja je moguće najkasnije 14 dana prije održavanja izleta uz povrat uplaćenog novca. Ukoliko se izlet otkazuje do 7 dana prije održavanja izleta moguće je povrat 50% uplaćenog iznosa. Nakon toga povrat novca moguć je samo u slučaju kada sudionik izleta pronađe zamjenu. Sudionik izleta može za sebe pronaći zamjenu, no o tome mora obvezno obavijestiti vodiča / organizatora izleta.

Vodič prije polaska na izlet provjerava opremu sudionika izleta; ako netko nema opremu u skladu s zahtjevima iz najave izleta, vodič je dužan takvoj osobi zabraniti sudjelovanje na izletu. Prethodno uplaćeni troškovi se ne vraćaju.

Vodič prije polaska na izlet provjerava zdravstveno i psihofizičko stanje sudionika izleta; ako ustanovi da netko od prijavljenih sudionika neće moći izdržati napore predviđenog puta može takvoj osobi zabraniti sudjelovanje na izletu. Prethodno uplaćeni troškovi se ne vraćaju.

Zbog iznenađajućih pogoršanih vremenskih uvjeta na terenu vodič ima pravo promijeniti smjer kretanja i krajnje odredište, odnosno može prekinuti odvijanje izleta.

Zbog problema sa zdravstvenim stanjem pojedinih sudionika izleta vodič donosi optimalne odluke: određuje sudionike izleta koji će se pobrinuti za ugroženog člana, odnosno, u krajnjoj nuždi, prekida izlet.

Sudionik izleta mora biti član Hrvatskog planinarskog saveza s plaćenom članarinom za tekuću godinu. Člansku iskaznicu mora imati sa sobom za vrijeme izleta.

(napisano prema odredbama Pravilnika o organiziranju i vođenju izleta HPD LIPA SESVETE)



NIZgore! UP

Nekamo iz Zagreba, gore u planine!
sekcija za lutanje s planinama pri HPD
LIPA SESVETE

STAZA 7 SLAPOVA MIRNE 26. 04. 2025.

Staza sedam slapova se s razlogom zove jednom od najljepših i najatraktivnijih staza u Istri. Na njoj ćemo uživati u raznolikoj prirodi, kanjonima, malim i malo većim jezerima, malim i malo većim slapovima ali i lijepim šumskim stazama. Staza se ubraja među najpopularnije planinarske staze Istre a svojim putem prolazi pored predivnih prirodnih ljepota rijeke Mirne i njenog pritoka rječice Drage. Putem ćemo imati pogled na sedam slapova, na razigrano korito, neka napuštena istarska sela i popularno izletišta Kotli.

Svaki ljubitelj planinarenja i prirode bi trebao barem jednom proći ovu stazu uz žubor rijeke i osvježenje slapova. Na ovoj stazi će te priroda opet iznova iznenaditi svojom kreativnošću u stvaranju tako raznolikog terena i oblika na tako malom prostoru.

Polazak iz Sesveta (okupljalište kod spomenika) subota 26.04.2025. u 7h.
Vozimo se iz Sesveta – Lučko – Rijeka – Buzet

Uz kratko zaustavljanje za kavu nastavljamo Buzeta prelazak mostića te se punih nekoliko sati diviti prirodnim ljepotama Velog slapa, Zagona, Bačve, Male peći, Slapa, Zelenščaka i Grjoka. Nakon trećeg slapa slijedi strmiji uspon uz stijenu nazvanu Greben koji je potpomognut sajlama i na dijelovima klinovima/stepenicama. Predah ćemo napraviti u idiličnoj atmosferi sela Kotli, uz okrijepu iz ruksaka. Nastavljamo kroz napuštena sela Glistoniju i Ščaveti, prelazimo predivan Napoleonov most. Dužina staze je oko 15 km, a visinska razlika cca 300m.

Povratak u Sesvete u večernjim satima

Namirnice hrana i piće: iz ruksaka

Obavezna oprema: uobičajena planinarska, slojevita odjeća, zaštita od eventualnih oborina, vjetra i sunca, čeonu svjetiljka, prva pomoć, vreća za spavanje

Preporučena dodatna oprema : hodaći štapovi, fotoaparati

Prilog troškova prijevoza po osobi : 40.00 eura

Organizator i vodič izleta : Željko Loucki - mob. 091/5443339

KONDICISKA ZAHTJEVNOST	K2-UMJERENO TEŠKO 5 - 7 SATI HODA
TEHNIČKA ZAHTJEVNOST	T1-NE ZAHTJEVNO , hodanje bez upotrebe ruku i pomagala

KLASIFIKACIJA PLANINARSKOG IZLETA/TURE/POHODA/USPONA	
KONDICISKA ZAHTJEVNOST	TEHNIČKA ZAHTJEVNOST
K1-LAGANO DO 5 SATI HODA K2-UMJERENO TEŠKO 5 - 7 SATI HODA K3-TEŠKO 7 – 9 SATI HODA K4-VRLO TEŠKO 9I VIŠE SATI HODA	T1-NE ZAHTJEVNO , hodanje bez upotrebe ruku i pomagala T2-UMJERENO ZAHTJEVNO hodanje uz povremenu upotrebu ruku T3-ZAHTJEVNO povremeno penjanje uz upotrebu ruku i pomagala(klinovi čelična užad) ZIMI upotreba dereza i cepina po potrebi T4-VRLO ZAHTJEVNO duže i zahtjevne dionice osiguranih puteva(klinovi, čelična užad) ozbiljno penjanje ZIMI konstantna upotreba dereza i cepina

OBAVIJESTI I UPUTE SUDIONICIMA IZLETA

Sudionik izleta je svojom prijavom za sudjelovanjem na izletu potvrdio:

- 1) da je upoznat sa svim detaljima izleta, da je zdrav i da nema kronične bolesti koje nije prijavio vodiču izleta, te da je psihofizički spreman za napore na izletu,
- 2) da će slušati sve u dobroj namjeri izrečene upute vodiča na terenu, te da svojim djelovanjem neće ugrožavati druge sudionike izleta.
- 3) da pristupa izletu na vlastitu odgovornost. U slučaju loših vremenskih uvjeta, vodič ima pravo promijeniti rutu ili otkazati izlet.

Zbog premalog broja prijavljenih sudionika izleta s plaćenom akontacijom troškova izleta, izlet se može otkazati odmah po zaključenju liste sudionika izleta. Uplaćeni novac sudionicima izleta se vraća. Ostavlja se mogućnost vodiču izleta da s prijavljenim sudionicima izleta dogovori drugo prijevozno sredstvo (manji autobus, kombi, osobni automobili ...) te korigira troškove izleta ako je potrebno.

Zbog nepovoljnih vremenskih uvjeta na terenu, izlet se može otkazati najkasnije 12 sati prije polaska na izlet. Organizator je dužan o otkazivanju izleta odmah obavijestiti sve sudionike izleta. Uplaćeni novac sudionicima izleta se vraća.

Sudionik izleta može otkazati sudjelovanje na izletu do 5 (pet) dana prije polaska na izlet s mogućnošću povrata uplaćenog novca. Ako se izlet otkazuje zadnja 4 (četiri) dana prije polaska na izlet, povrat uplaćenog novca nije moguć. Ukoliko se radi o višednevnim izletima otkazivanje sudjelovanja je moguće najkasnije 14 dana prije održavanja izleta uz povrat uplaćenog novca. Ukoliko se izlet otkazuje do 7 dana prije održavanja izleta moguć je povrat 50% uplaćenog iznosa. Nakon toga povrat novca moguć je samo u slučaju kada sudionik izleta pronađe zamjenu. Sudionik izleta može za sebe pronaći zamjenu, no o tome mora obvezno obavijestiti vodiča / organizatora izleta.

Vodič prije polaska na izlet provjerava opremu sudionika izleta; ako netko nema opremu u skladu s zahtjevima iz najave izleta, vodič je dužan takvoj osobi zabraniti sudjelovanje na izletu. Prethodno uplaćeni troškovi se ne vraćaju.

Vodič prije polaska na izlet provjerava zdravstveno i psihofizičko stanje sudionika izleta; ako ustanovi da netko od prijavljenih sudionika neće moći izdržati napore predviđenog puta može takvoj osobi zabraniti sudjelovanje na izletu. Prethodno uplaćeni troškovi se ne vraćaju.

Zbog iznenada pogoršanih vremenskih uvjeta na terenu vodič ima pravo promijeniti smjer kretanja i krajnje odredište, odnosno može prekinuti odvijanje izleta.

Zbog problema sa zdravstvenim stanjem pojedinih sudionika izleta vodič donosi optimalne odluke: određuje sudionike izleta koji će se pobrinuti za ugroženog člana, odnosno, u krajnjoj nuždi, prekida izlet.

Sudionik izleta mora biti član Hrvatskog planinarskog saveza s plaćenom članarinom za tekuću godinu. Člansku iskaznicu mora imati sa sobom za vrijeme izleta.

(napisano prema odredbama Pravilnika o organiziranju i vođenju izleta HPD LIPA SESVETE)



**HRVATSKO PLANINARSKO DRUŠTVO
"LIPA" SESVETE**



Trg Dragutina Domjanića 6/II

10360 Sesvete

www.hpdlipa.hr

Sesvete, 20.02.2025.

Pozivamo vas na planinarski izlet

**Planine Završlja ili Tropolja BiH, Dinara, Kamešnica, Šator Planina i Zavelim (Vrhovi:
V.Troglav1913m, Konj1856m, V.Šator 1872m, Kolakovac1346m)
od 01.05.2025. do 04.05.2025.**



Dinara vrh Veliki Troglav 1913m, **Vrh Troglava** je mala zaobljena zaravan koja je označena geodetskim stupom kao stalnom točkom izmjere, na kojem je ispisan naziv i nadmorska visina ovog vrha. Nekoliko metara niže prema jugu nalazi se planinarski žig.

Planina Dinara kao masiv dugačka je 30, a široka 10 km. Granično je područje između Bosne i Dalmacije, vrh je udaljen svega 2 km od Hrvatske granice i 22 km od naselja Uništa.

Troglav je kao i što sam naziv govori, planinski splet koji se sastoji od tri vrha ili tri glave (Mali 1661 m, Srednji 1790 m i Veliki Troglav 1913 m), dok neki u njegovom imenu vide trag pred kršćanskog vjerovanja i staroslavenske mitologije.

Zbog svoje visine sa vrha se neometano pružaju nezaboravni i prekrasni vidici u svim smjerovima, a ako je dan sunčan i kristalno jasan, sve čini na dohvat ruke. Jasno se vidi Dinara, Promina, Kijeovski bat, Cetinsko i Livanjsko polje, Jezero Peruća, Kamešnica. Posebno upečatljivu sliku ostavlja pogled na obronke sipara i travnatih zaravni.



Kamešnica, planina u graničnome području Hrvatske i BiH; najviši vrh **Konj 1856m**nv. Leži jugozapadno od Livanjskoga polja, a dio je masiva Dinare. Pruža se u smjeru sjeverozapad–jugoistok u duljini od približno 20 km, između prijevoja Vaganj 1173m^{nv} na sjeverozapadu i Buškoga blata na jugoistoku. Konj i Kamešnica 1810m^{nv}, najviši vrhovi, nalaze se u BiH. Građena je od vapnenca i bezvodna. Na prisojnim jugozapadnim padinama (Hrvatska) vegetacija je oskudna (kamenjar), a na osojnim (BiH) razvijena je šuma bukve, jele, smreke.... Sam vrh je klasičnog dinarskog izgleda, tj. kamenjar prošaran travnatim busenovima, i gol je. Označen je ovećim ubetoniranim kamenom, na kojem je istaknuto ime vrha i nadmorska visina. S vrha puca pogled u svim smjerovima.



Planina Šator je planinski greben koji se pruža u smjeru istok – zapad dug okvirno 20 i širok 10 km. Nalazi se na sjeverozapadu Bosne i Hercegovine, između Grahova i Glamoča, odnosno, na rubovima Livanjskog i Glamočkog polja. Šator je najvjerojatnije dobio ime zbog svog piramidalnog oblika, a i zbog krševitih bijelih stijena krečnjaka. Najviši vrh planine Veliki Šator s nadmorskom visinom (1872 m) nalazi se na zapadno dijelu grebena, dok je na njegovom istočnom kraju, ponešto izdvojen od ostalih vrhova, Mali Šator (1768 m).

Južne padine Šatora su travnate, u proljeće prekrivene mnoštvom cvjetnica, dok sjeverne padine karakterizira strme litice, sipari i klekovina. Šator je jedina planina u okruženju koja obiluje vodom, što je u prošlosti doprinijelo razvoju stočarstva. Nažalost, danas, nekada poznati Šatorski pašnjaci obrastaju makijom i niskim raslinjem.



Zavelim nije visoka planina. Najviši vrh Kolakovac visok je 1346 m. Istaknut je vršni greben koji se pruža u smjeru istok-zapad. Većih prostranih grebena nema. U nižim predjelima obrastao je šumom dok je vršni greben travnat i gol. Zavelim je od davnina poznat kao mjesto koje je bilo granica između dvije zemlje: Mletačka Republika i Tursko Carstvo, a danas je granica između Republike Hrvatske i Bosne i Hercegovine, također on i zemljopisno dijeli Tropolje, Zagoru i Hercegovinu. (<https://www.dinarskogorje.com/zavelim>)

Vrh je označen gomilom kamenja u koju je utaknut suhi štap, a tu je ugrađen i upisni tuljac u kojem se nalazi planinarski žig i upisna knjiga. Sjeveroistočno od vrha izgrađen je radar reflektor, koji je nadaleko vidljiv i može služiti kao orijentir pri usponu ako se ne slijedi markirana staza. S vrha se pružaju nezaboravni vidici na Biokovo, Kamešnicu, Cincar, Tušnicu, Vran, Čvršnicu i Matokit. Jako lijepi vidik je prema jezeru Buško blato.

PROGRAM IZLETA:

Dana 01.05.2025. Četvrtak, okupljanje planinara je do **5.00** sati na parkiralištu kod spomenika Hrvatskim braniteljima u Sesvetama. Planirana je vožnja autocestom do Karlovca te dalje magistralnom cestom preko Bihaća, Drvara, Bosanskog Grahova te dalje prema Livnu gdje će mo se u selu Sajković desno odvojiti na makadamsku cestu koja vodi na Dinaru do našeg parkinga na 1300mnnv, a koje je ujedno i naše polazište za stazu prema velikom Troglavu. Planirano vrijeme polaska je oko 11h staza je kružna, prelijepa i za savladavanje uspona po smjeru Mery treba nam nekih 2-3h a toliko i kružno natrag . Nakon povratka sa Troglava odlazimo u Livno i smještamo se u hostel.

Dana 02.05.2025. petak, nakon buđenja i doručka oko 8-9 sati, sjedamo u kombije i vozimo se 1h do sela Roško Polje i izvora „Močila,, koje se nalazi u podnožju planine Zavelim na 900mnnv.Od Tuda tuda kreće naš uspon na njegov najviši vrh Kolakovac 1347mnnv, potrebno vrijeme za uspon nam je 1,5-2h, staza nije teška, najprije ide kroz bukovu šumu a zatim po planinskoj livadi stižemo do samog vrha. Sa vrha puca prekrasan pogled na okolne planine,(Kamešnicu, Tušnicu, Dinaru, Vran, Čvršnicu, Biokovo, Buško jezero) nakon odmora i uzivanja u pogledima spuštamo se natrag kružno do „Močila,, te se vraćamo prema Livnu i hostelu.

Dana 03.05.2025. Subota, nakon buđenja i doručku oko 07.08h planiran je uspon na Kamešnicu i Vrh Konj, odlazimo do sela Podgradina u podnožje Kamešnice. Za savladavanje staze do vrha Konj 1856mnnv, biti će nam potrebno 3h i savladavamo 1100m nadmorske visine. Staza je osjetno teža i zahtjevnija nego staza koju će mo dan ranije prijeći. S vrha pucaju prekrasni pogledi na Buško jezero, Livanjsko polje, Sinjsko polje Te mnoge okolne planine. Nakon odmora i čilanja na vrhu spuštamo se istom stazom natrag do parkinga i naših kombija, te se vraćamo natrag prema hostelu.

Dana 04.05.2025. Nedjelja, nakon buđenja i doručka oko 08-09h odjavljujemo se iz hostela, spremamo stvari u kombije te krećemo u smjeru Bosanskog Grahova, u selu Peulju skrećemo desno na makadam i vozimo se do Šatorskog jezera 1500mnnv. Od tuda krećemo na veliki Šator, za uspon nam je potrebno 1h. Staza nije teška i relativno je kratka a s vrha Velikog Šatora otvaraju nam se prekrasni vidici prema Livanjskom polju, Dinari, Bosanskom Grahovu, Drvaru i Glamočkom Polju. Nakon odmora na vrhu spuštamo se natrag do Šatorskog jezera i krećemo za Zagreb. U Sesvete stižemo u večernjim satima.

Navedeni program izleta podložan je promjenama ovisno o uvjetima na terenu.
Broj mjesta je ograničen na 16 planinara.

UKUPNO VRIJEME HODANJA: Dan 1 oko 6 sati, 7km, te savladavamo 600 mnv.

Dan 2 oko 3h, 8km, te savladavamo 450 mnv,

Dan 3 oko 6h, 11km, te savladavamo 1200mnv.

Dan 4 oko 2,5h, 5km, te savladavamo 450mnv,

T1-Tehnički nije zahtjevno;

K2-Kondicijski srednje teško.

PLANINARSKA OPREMA: Planinarske cipele, zaštita od kiše i sunca, toplija odjeća za prebući, štapovi za hodanje, svjetiljka, te ostala oprema za izlet, ovisno o vremenskim uvjetima.

DOKUMENTI: osobna iskaznica ili putovnica i zdravstvena iskaznica, te planinarska iskaznica s markicom za tekuću godinu.

PRIJEVOZ: Kombijima.

Predviđeni trošak prijevoza i spavanja tri noći u hostelu u Livnu je 130 eura, plaća se kao akontacija za sudjelovanje na izletu.

ORGANIZATORI/VODIČI: Kruno Mamić 092 331 2512
Željko Kosalec 092 294 4771

OBAVIJESTI I UPUTE SUDIONICIMA IZLETA

Prijava za izlete smatra se važećom kada je uplaćena akontacija (udio) za troškove navedena u najavi izleta. Visinu akontacije određuju organizatori, odnosno vodiči izleta, a ovisi o predviđenim ukupnim troškovima.

Sudionik izleta je svojom prijavom za sudjelovanjem na izletu potvrdio:

1) da je upoznat sa svim detaljima izleta, da je zdrav i da nema kronične bolesti koje nije prijavio vodiču izleta, te da je psihofizički spreman za napore na izletu,

2) da će slušati sve u dobroj namjeri izrečene upute vodiča na terenu, te da svojim djelovanjem neće ugrožavati druge sudionike izleta.

3) da pristupa izletu na vlastitu odgovornost. U slučaju loših vremenskih uvjeta, vodič ima pravo promijeniti rutu ili otkazati izlet.

Zbog premalog broja prijavljenih sudionika izleta s plaćenom akontacijom troškova izleta, izlet se može otkazati odmah po zaključenju liste sudionika izleta. Uplaćeni novac sudionicima izleta se vraća. Ostavlja se mogućnost vodiču izleta da s prijavljenim sudionicima izleta dogovori drugo prijevozno sredstvo (manji autobus, kombi, osobni automobili ...) te korigira troškove izleta ako je potrebno.

Zbog nepovoljnih vremenskih uvjeta na terenu, izlet se može otkazati najkasnije 12 sati prije polaska na izlet. Organizator je dužan o otkazivanju izleta odmah obavijestiti sve sudionike izleta. Uplaćeni novac sudionicima izleta se vraća.

Sudionik izleta može otkazati sudjelovanje na izletu do 5 (pet) dana prije polaska na izlet s mogućnošću povrata uplaćenog novca. Ako se izlet otkazuje zadnja 4 (četiri) dana prije polaska na izlet, povrat uplaćenog novca nije moguć. Ukoliko se radi o višednevnim izletima otkazivanje sudjelovanja je moguće najkasnije 14 dana prije održavanja izleta uz povrat uplaćenog novca. Ukoliko se izlet otkazuje do 7 dana prije održavanja izleta moguć je povrat 50% uplaćenog iznosa. Nakon toga povrat novca moguć je samo u slučaju kada sudionik izleta pronađe zamjenu. Sudionik izleta može za sebe pronaći zamjenu, no o tome mora obvezno obavijestiti vodiča / organizatora izleta.

Vodič prije polaska na izlet provjerava opremu sudionika izleta; ako netko nema opremu u skladu s zahtjevima iz najave izleta, vodič je dužan takvoj osobi zabraniti sudjelovanje na izletu. Prethodno uplaćeni troškovi se ne vraćaju.

Vodič prije polaska na izlet provjerava zdravstveno i psihofizičko stanje sudionika izleta; ako ustanovi da netko od prijavljenih sudionika neće moći izdržati napore predviđenog puta može takvoj osobi zabraniti sudjelovanje na izletu. Prethodno uplaćeni troškovi se ne vraćaju.

Zbog iznenada pogoršanih vremenskih uvjeta na terenu vodič ima pravo promijeniti smjer kretanja i krajnje odredište, odnosno može prekinuti odvijanje izleta.

Zbog problema sa zdravstvenim stanjem pojedinih sudionika izleta vodič donosi optimalne odluke: određuje sudionike izleta koji će se pobrinuti za ugroženog člana, odnosno, u krajnjoj nuždi, prekida izlet.

Sudionik izleta mora biti član Hrvatskog planinarskog saveza s plaćenom članarinom za tekuću godinu. Člansku iskaznicu mora imati sa sobom za vrijeme izleta.

(napisano prema odredbama Pravilnika o organiziranju i vođenju izleta HPD LIPA SESVETE)

HRVATSKO PLANINARSKO DRUŠTVO
"LIPA" SESVETE

Trg Dragutina Domjanića 6/II
10360 Sesevete
www.hpdlipa.hr
Sesevete, 28.03.2025.

Pozivamo vas na planinarski izlet
PLATAK (1.110 m) – VELIKI RISNJAK (1.528 m)
10.05.2025.



PROGRAM IZLETA: Okupljanje planinara do **7.00 sati** na parkiralištu kod spomenika Hrvatskim braniteljima u Sesevetama. Planirana je vožnja autocestom u pravcu: Karlovca, Gornjeg Jelenja i Platka. Parkirat ćemo se na Platku (1.110 m), formirati grupu i krenuti prema Risnjaku (1.528 mnv) što bi trebalo trajati oko 4 sata. Povratak na Platak planiran je iza 16 sati, na Platku možemo ručati i okrijepiti se prije povratka u Sesevete koji je planiran u večernjim satima. Kondicijska zahtjevnost izleta je umjereno teška, ukupno vrijeme hoda je 7-8 sati.

OPREMA: standardna planinarska oprema: štapovi, kabanica, zaštita od sunca, čeona lampa.

DOKUMENTI: osobna i zdravstvena iskaznica, te planinarska iskaznica s markicom za 2025. godinu.

PREHRANA: iz ruksaka, ali postoji i mogućnost konzumiranja jela i pića u planinarskim domovima na Platku i dovoljna količina vode (minimalno 2 l).

PRIJEVOZ: osobnim automobilima. Prijave, uplate i zaključenje liste je kod vodiča. Procijenjeni troškovi prijevoza su 25 eur.

ORGANIZATOR/VODIČ: Goran Leko 095 925 4166.

OBAVIJEŠTI I UPUTE SUDIONICIMA IZLETA

Sudionik izleta je svojom prijavom za sudjelovanjem na izletu potvrdio:

- 1) da je upoznat sa svim detaljima izleta, da je zdrav i da nema kronične bolesti koje nije prijavio vodiču izleta, te da je psihofizički spreman za napore na izletu,
- 2) da će slušati sve u dobroj namjeri izrečene upute vodiča na terenu, te da svojim djelovanjem neće ugrožavati druge sudionike izleta.
- 3) da pristupa izletu na vlastitu odgovornost. U slučaju loših vremenskih uvjeta, vodič ima pravo promijeniti rutu ili otkazati izlet.

Zbog premalog broja prijavljenih sudionika izleta s plaćenom akontacijom troškova izleta, izlet se može otkazati odmah po zaključenju liste sudionika izleta. Uplaćeni novac sudionicima izleta se vraća. Ostavlja se mogućnost vodiču izleta da s prijavljenim sudionicima izleta dogovori drugo prijevozno sredstvo (manji autobus, kombi, osobni automobili ...) te korigira troškove izleta ako je potrebno.

Zbog nepovoljnih vremenskih uvjeta na terenu, izlet se može otkazati najkasnije 12 sati prije polaska na izlet. Organizator je dužan o otkazivanju izleta odmah obavijestiti sve sudionike izleta. Uplaćeni novac sudionicima izleta se vraća.

Sudionik izleta može otkazati sudjelovanje na izletu do 5 (pet) dana prije polaska na izlet s mogućnošću povrata uplaćenog novca. Ako se izlet otkazuje zadnja 4 (četiri) dana prije polaska na izlet, povrat uplaćenog novca nije moguć. Ukoliko se radi o višednevnim izletima otkazivanje sudjelovanja je moguće najkasnije 14 dana prije održavanja izleta uz povrat uplaćenog novca. Ukoliko se izlet otkazuje do 7 dana prije održavanja izleta moguć je povrat 50% uplaćenog iznosa. Nakon toga povrat novca moguć je samo u slučaju kada sudionik izleta pronađe zamjenu. Sudionik izleta može za sebe pronaći zamjenu, no o tome mora obvezno obavijestiti vodiča / organizatora izleta.

Vodič prije polaska na izlet provjerava opremu sudionika izleta; ako netko nema opremu u skladu s zahtjevima iz najave izleta, vodič je dužan takvoj osobi zabraniti sudjelovanje na izletu. Prethodno uplaćeni troškovi se ne vraćaju.

Vodič prije polaska na izlet provjerava zdravstveno i psihofizičko stanje sudionika izleta; ako ustanovi da netko od prijavljenih sudionika neće moći izdržati napore predviđenog puta može takvoj osobi zabraniti sudjelovanje na izletu. Prethodno uplaćeni troškovi se ne vraćaju.

Zbog iznenada pogoršanih vremenskih uvjeta na terenu vodič ima pravo promijeniti smjer kretanja i krajnje odredište, odnosno može prekinuti odvijanje izleta.

Zbog problema sa zdravstvenim stanjem pojedinih sudionika izleta vodič donosi optimalne odluke: određuje sudionike izleta koji će se pobrinuti za ugroženog člana, odnosno, u krajnjoj nuždi, prekida izlet.

Sudionik izleta mora biti član Hrvatskog planinarskog saveza s plaćenom članarinom za tekuću godinu. Člansku iskaznicu mora imati sa sobom za vrijeme izleta.

(napisano prema odredbama Pravilnika o organiziranju i vođenju izleta HPD LIPA SESVETE)



HPD
LIPA SESVETE od 1952.

Trg Dragutina Domjanića 6/II

10360 Sesvete

www.hpdlipa.hr

hpdlipa.sesvete@hps.hr

Sesvete, 22.04.2025.

HRVATSKO PLANINARSKO DRUŠTVO "LIPA" SESVETE

Pozivamo vas na

OBITELJSKI izlet HPD LIPA



OTOK KRK

POUČNA STAZA „PUT LOKVI“

nedjelja, 11. svibnja 2025.

Okupljanje do **6.20** sati na parkiralištu kod spomenika Hrvatskim braniteljima na raskrižju Zagrebačke i Bistričke ulice u Sesvetama. Polazak autobusa je u **6.30** sati. Vožnja cca 3 sata autocestom ZG – RI do čvora Oštrovica, potom preko Krčkog mosta do naselja Milohnići, gdje započinje poučna staza.

Na otoku Krku postoji više od 300 većih krških lokvi. U krškom terenu bez vode, takva jezercica su neočekivana pojava koja krajoliku daje posebnu draž. Ova staza prolazi uglavnom šumskim predjelima najzapadnijeg područja otoka Krka, poznatim kao Šotovento. Prolazi pored dvije lokve Ormatine, smještene pored izuzetnih prirodnih atrakcija – drevni hrast medunac na području Dolinji Drmun. Sljedeće je jezerce Menkova u selu Poljica i dva živopisna ribnjaka pod nazivom Živa (jedan je ribnjak bio izvor vode za piće, a drugi za stoku). Dužina staze: 6,2 km, trajanje hodnje do 3 sata.

U **9.30** sati započinje pješačka tura Poučnom stazom „Put lokvi“ od naselja Milohnići do naselja Poljica.

***Lokve** nastaju na vodonepropusnom zemljištu akumulacijom vode, uslijed djelovanja hidroloških, klimatskih i geoloških čimbenika, iako se postanak većine njih uglavnom vezuje uz čovjekovu aktivnost. Posebno važne za napoj stoke, navodnjavanje polja ili kao izvor pitke vode, te su malene oaze čuvane kao velika dragocjenost, tim više što su s vremenom prerasle u stanište za brojne biljne i životinjske vrste.*

U 12.30 sati vožnja autobusom iz naselja Poljica do grada Krka. Slobodno za istraživanje grada do 16.30 sati.

Priča o **Krku** seže još u prapovijest, a njezine su prve stranice ispisali prastanovnici tijekom bakrenog (3.500 – 2.000 god. pr. Kr.) i brončanog doba (2.000 – 800 god. pr. Kr.), dok se kao osnivači grada navode pripadnici jednog od sedamdesetak ilirskih plemena – Liburni, roda Kurikta. Nakon njih slijede Rimljani, zatim hrvatska plemićka obitelj Frankopani koja je u višestoljetnom periodu svoje vlasti, od 1115. do 1480. godine, otočanima priskrbila sjaj, umjetnost, ekonomsku snagu i neovisnost, a neizbrisiv su trag ostavili i Mlečani.

Grad Krk – jedno od najstarijih urbanih naselja u Hrvatskoj – smješten je uz prostrani zaljev na jugozapadnom dijelu otoka, a danas je znan i kao otopno upravno, poslovno i kulturno središte. S pripadajućim naseljima (njih 14) razmještenim uokolo grada, zauzima površinu od 110 km². Zaleđe grada je mirno, uglavnom ruralno područje u mnogome još uvijek sačuvanog iskonskog načina života. No, u novije vrijeme i naselja okolice grada sve se intenzivnije uključuju u suvremene turističke trendove, prije svega atraktivnim agroturističkim inicijativama. Prema zadnjem popisu stanovništva u Gradu Krku živi 6.846 stanovnika.

Odlazak iz Krka u 17.00, a dolazak u Sesvete oko **20.00** sati.

ZAHTJEVNOST HODANJA: tehnički nezahtjevno; kondicijski lagano.

PLANINARSKA OPREMA: planinarske cipele, zaštita od kiše, vjetera i sunca, kapa, zamjenske tenisice i odjeća, štapovi za hodanje, te ostala oprema za jednodnevni izlet, ovisno o vremenskim uvjetima.

DOKUMENTI: osobna i zdravstvena iskaznica, te **planinarska iskaznica s markicom za 2025.**

PREHRANA: iz ruksaka i individualno u ugostiteljskim objektima

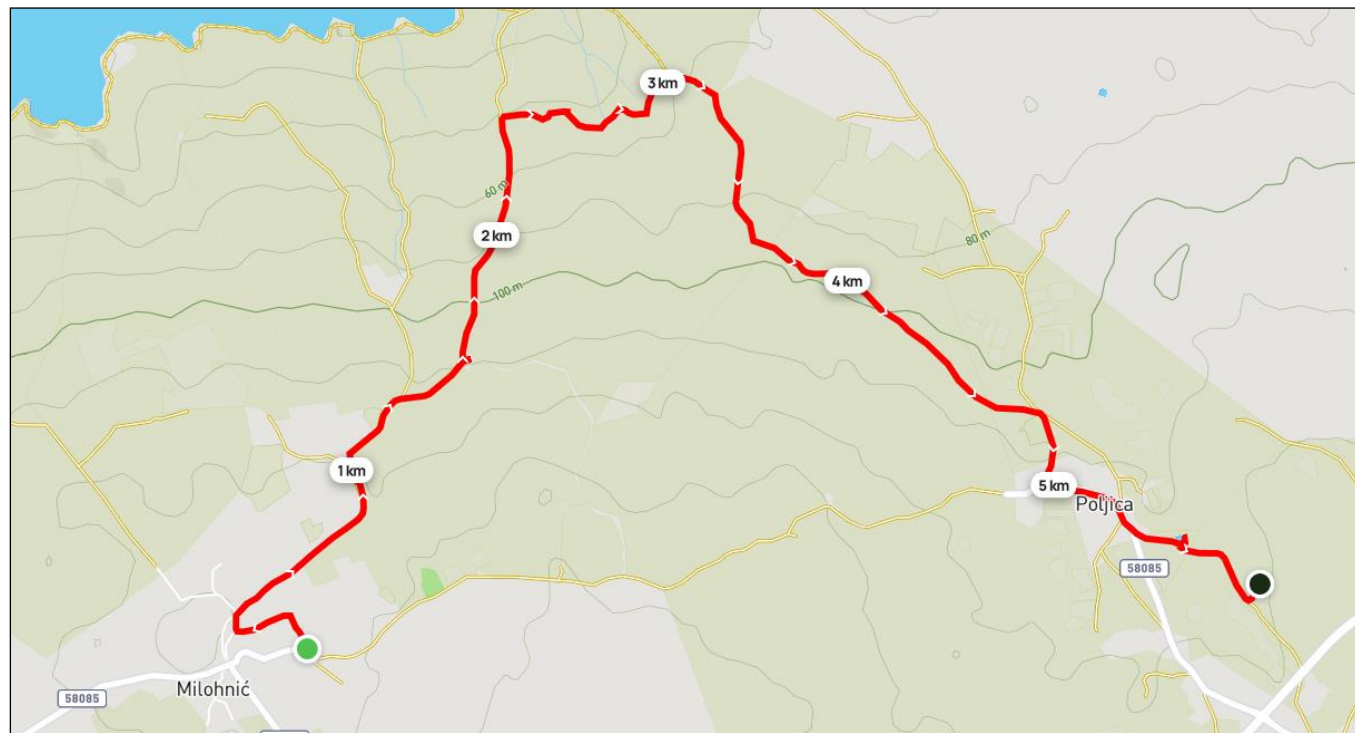
UDIO - prilog u trošku izleta: **22** eura po roditelju/odraslom;
8 eura za dijete (treće dijete iz obitelji besplatno).

PRIJAVE S UPLATAMA: u tajništvu Društva do srijede, **30. travnja**, odnosno do popune mjesta.

ORGANIZATOR IZLETA: Vesna Šarić 091/3660 430, vesnasaric.retkovec@gmail.com

VODIČI NA TERENU: Željko Loucki i Vladimir Beštak

Napomena: Odazivom na izlet svaki pojedinac potvrđuje da ispunjava zdravstvene i psihofizičke uvjete za sigurno sudjelovanje na istom, da izletu pristupa na osobnu odgovornost te da će se u skladu s planinarskom etikom pridržavati plana izleta, odluka i uputa vodiča. Vodič ima pravo izmjene programa izleta obzirom na objektivne okolnosti na terenu.



Pješačka tura po POUČNOJ STAZI „PUT LOKVI“



OBAVIJEŠTI I UPUTE SUDIONICIMA IZLETA

Sudionik izleta je svojom prijavom za sudjelovanjem na izletu potvrdio:

- 1) da je upoznat sa svim detaljima izleta, da je zdrav i da nema kronične bolesti koje nije prijavio vodiču izleta, te da je psihofizički spreman za napore na izletu,
- 2) da će slušati sve u dobroj namjeri izrečene upute vodiča na terenu, te da svojim djelovanjem neće ugrožavati druge sudionike izleta.
- 3) da pristupa izletu na vlastitu odgovornost. U slučaju loših vremenskih uvjeta, vodič ima pravo promijeniti rutu ili otkazati izlet.

Zbog premalog broja prijavljenih sudionika izleta s plaćenom akontacijom troškova izleta, izlet se može otkazati odmah po zaključenju liste sudionika izleta. Uplaćeni novac sudionicima izleta se vraća. Ostavlja se mogućnost vodiču izleta da s prijavljenim sudionicima izleta dogovori drugo prijevozno sredstvo (manji autobus, kombi, osobni automobili ...) te korigira troškove izleta ako je potrebno.

Zbog nepovoljnih vremenskih uvjeta na terenu, izlet se može otkazati najkasnije 12 sati prije polaska na izlet. Organizator je dužan o otkazivanju izleta odmah obavijestiti sve sudionike izleta. Uplaćeni novac sudionicima izleta se vraća.

Sudionik izleta može otkazati sudjelovanje na izletu do 5 (pet) dana prije polaska na izlet s mogućnošću povrata uplaćenog novca. Ako se izlet otkazuje zadnja 4 (četiri) dana prije polaska na izlet, povrat uplaćenog novca nije moguć. Ukoliko se radi o višednevnim izletima otkazivanje sudjelovanja je moguće najkasnije 14 dana prije održavanja izleta uz povrat uplaćenog novca. Ukoliko se izlet otkazuje do 7 dana prije održavanja izleta moguć je povrat 50% uplaćenog iznosa. Nakon toga povrat novca moguć je samo u slučaju kada sudionik izleta pronađe zamjenu. Sudionik izleta može za sebe pronaći zamjenu, no o tome mora obvezno obavijestiti vodiča / organizatora izleta.

Vodič prije polaska na izlet provjerava opremu sudionika izleta; ako netko nema opremu u skladu s zahtjevima iz najave izleta, vodič je dužan takvoj osobi zabraniti sudjelovanje na izletu. Prethodno uplaćeni troškovi se ne vraćaju.

Vodič prije polaska na izlet provjerava zdravstveno i psihofizičko stanje sudionika izleta; ako ustanovi da netko od prijavljenih sudionika neće moći izdržati napore predviđenog puta može takvoj osobi zabraniti sudjelovanje na izletu. Prethodno uplaćeni troškovi se ne vraćaju.

Zbog iznenada pogoršanih vremenskih uvjeta na terenu vodič ima pravo promijeniti smjer kretanja i krajnje odredište, odnosno može prekinuti odvijanje izleta.

Zbog problema sa zdravstvenim stanjem pojedinih sudionika izleta vodič donosi optimalne odluke: određuje sudionike izleta koji će se pobrinuti za ugroženog člana, odnosno, u krajnjoj nuždi, prekida izlet.

Sudionik izleta mora biti član Hrvatskog planinarskog saveza s plaćenom članarinom za tekuću godinu. Člansku iskaznicu mora imati sa sobom za vrijeme izleta.

(napisano prema odredbama Pravilnika o organiziranju i vođenju izleta HPD LIPA SESVETE)

STAZA MALOG PRINCA 17. 05. 2025.



Poučna staza **Put Malog Princa** je smještena na **Crnopcu**, u najjužnijem dijelu Velebita. Staza spada u zahtjevnije planinarske staze, ali je jako dobro osigurana i uređena. Tome možemo zahvaliti legendi hrvatskog planinarstva Slavku Tomerlinu Tateku, koji je u suradnji s Zdenkom Morovićem i uz pomoć HPS-a uredio ovu prekrasnu stazu.

Polazak iz Sesveta (okupljalište kod spomenika) subota 17.05.2025. u 7h. Vozimo se iz Sesveta – Gračac. Očekivani dolazak na prijevaj Prezid iznad Gračaca oko 10h. Dolaskom na Prezid pripremamo se za hodnju i krećemo se prema planinarskom skloništu Crnopac, 1137 m. Tamo radimo prvu pauzu i ostale pripreme za hodnju po našoj prekrasnoj stazi.

Početak obilaska Puta Malog princa nalazi se u blizini skloništa Crnopac odakle se dolazi do prvog raskrižja i slijedi markacija desno za Bili kuk i Put Malog princa. Staza se najprije spušta po gustoj bukovoj šumi u vrtaču, da bi se nakon toga ponovo počela uzdizati do sljedećeg križanja putova, otkuda započinje Put Malog princa. Staza obiluje čudnovatim i posebnim kamenim tvorevinama. Cijela je staza označena posebnim imenima kroz koja se prolazi: Dvori, Konoba, Dvorska vrata, Niska vrata, Zdenkova jama, Šušnjevac, Slipi klanac, Podkuk, Papratnjak, Tisni klanac, Krivi klanac, Tonkina vrata, Stankina vrata, Kičma, te na kraju Nebeska vrata. Nakon prolaska kroz Nebeska vrata, nastavljamo put po šumskoj stazi, koja ubrzo dovodi do križanja puteva: desno Kita Gaćešina, a lijevo Bili kuk. Nastavljamo put ispod Bilog kuka, i negdje otprilike na sredini staze od ovog raskrižja do mjesta gdje započinje Put Malog princa treba skrenuti lijevo ukoliko se želi uspjeti na Bili kuk. Dolazak u Sesvete u večernjim satima

KONDICISKA ZAHTJEVNOST	K2-UMJERENO TEŠKO 5 - 7 SATI HODA
TEHNIČKA ZAHTJEVNOST	T2-UMJERENO ZAHTJEVNO hodanje uz povremenu upotrebu ruku

Namirnice hrana i piće: iz ruksaka

Obavezna oprema: uobičajena planinarska, slojevita odjeća, zaštita od eventualnih oborina, vjetra i sunca, čeona svjetiljka, prva pomoć, vreća za spavanje

Preporučena dodatna oprema : hodači štapovi, fotoapararat

Prilog u troškova prijevoza po osobi : 35.00 eura

Ulaznica u NP:

Organizator i vodič izleta : Željko Loucki - mob. 091/5443339

KLASIFIKACIJA PLANINARSKOG IZLETA/TURE/POHODA/USPONA	
KONDICISKA ZAHTJEVNOST	TEHNIČKA ZAHTJEVNOST
K1-LAGANO DO 5 SATI HODA K2- UMJERENO TEŠKO 5-7 SATI HODA K3-TEŠKO 7 – 9 SATI HODA K4-VRLO TEŠKO 9I VIŠE SATI HODA	T1- ne zahtjevno, hodanje bez upotrebe ruku i pomagala T2-UMJERENO ZAHTJEVNO hodanje uz povremenu upotrebu ruku T3-ZAHTJEVNO povremeno penjanje uz upotrebu ruku i pomagala(klinovi čelična užad) ZIMI upotreba dereza i cepina po potrebi T4-VRLO ZAHTJEVNO duže i zahtjevne dionice osiguranih puteva(klinovi, čelična užad) ozbiljno penjanje ZIMI konstantna upotreba dereza i cepina

OBAVIJESTI I UPUTE SUDIONICIMA IZLETA

Sudionik izleta je svojom prijavom za sudjelovanjem na izletu potvrdio:

- 1) da je upoznat sa svim detaljima izleta, da je zdrav i da nema kronične bolesti koje nije prijavio vodiču izleta, te da je psihofizički spreman za napore na izletu,
- 2) da će slušati sve u dobroj namjeri izrečene upute vodiča na terenu, te da svojim djelovanjem neće ugrožavati druge sudionike izleta.
- 3) da pristupa izletu na vlastitu odgovornost. U slučaju loših vremenskih uvjeta, vodič ima pravo promijeniti rutu ili otkazati izlet.

Zbog premalog broja prijavljenih sudionika izleta s plaćenom akontacijom troškova izleta, izlet se može otkazati odmah po zaključenju liste sudionika izleta. Uplaćeni novac sudionicima izleta se vraća. Ostavlja se mogućnost vodiču izleta da s prijavljenim sudionicima izleta dogovori drugo prijevozno sredstvo (manji autobus, kombi, osobni automobili ...) te korigira troškove izleta ako je potrebno.

Zbog nepovoljnih vremenskih uvjeta na terenu, izlet se može otkazati najkasnije 12 sati prije polaska na izlet. Organizator je dužan o otkazivanju izleta odmah obavijestiti sve sudionike izleta. Uplaćeni novac sudionicima izleta se vraća.

Sudionik izleta može otkazati sudjelovanje na izletu do 5 (pet) dana prije polaska na izlet s mogućnošću povrata uplaćenog novca. Ako se izlet otkazuje zadnja 4 (četiri) dana prije polaska na izlet, povrat uplaćenog novca nije moguć. Ukoliko se radi o višednevnim izletima otkazivanje sudjelovanja je moguće najkasnije 14 dana prije održavanja izleta uz povrat uplaćenog novca. Ukoliko se izlet otkazuje do 7 dana prije održavanja izleta moguć je povrat 50% uplaćenog iznosa. Nakon toga povrat novca moguć je samo u slučaju kada sudionik izleta pronađe zamjenu. Sudionik izleta može za sebe pronaći zamjenu, no o tome mora obvezno obavijestiti vodiča / organizatora izleta.

Vodič prije polaska na izlet provjerava opremu sudionika izleta; ako netko nema opremu u skladu s zahtjevima iz najave izleta, vodič je dužan takvoj osobi zabraniti sudjelovanje na izletu. Prethodno uplaćeni troškovi se ne vraćaju.

Vodič prije polaska na izlet provjerava zdravstveno i psihofizičko stanje sudionika izleta; ako ustanovi da netko od prijavljenih sudionika neće moći izdržati napore predviđenog puta može takvoj osobi zabraniti sudjelovanje na izletu. Prethodno uplaćeni troškovi se ne vraćaju.

Zbog iznenada pogoršanih vremenskih uvjeta na terenu vodič ima pravo promijeniti smjer kretanja i krajnje odredište, odnosno može prekinuti odvijanje izleta.

Zbog problema sa zdravstvenim stanjem pojedinih sudionika izleta vodič donosi optimalne odluke: određuje sudionike izleta koji će se pobrinuti za ugroženog člana, odnosno, u krajnjoj nuždi, prekida izlet.

Sudionik izleta mora biti član Hrvatskog planinarskog saveza s plaćenom članarinom za tekuću godinu. Člansku iskaznicu mora imati sa sobom za vrijeme izleta.

(napisano prema odredbama Pravilnika o organiziranju i vođenju izleta HPD LIPA SESVETE)

MALA PAKLENICA

30. 05. - 01. 06. 2025.



Polazak iz Seseveta (okupljalište kod spomenika) petak 30.05.2025. u 7h.
Vozimo se iz Seseveta – Lučko – Seline – ulaz u Malu Paklenicu. Uspón kroz Malu Paklenicu na Lekine njive i preko Crnog vrha u Veliku Paklenicu gdje ćemo noćiti u Ramića Dvorima kod Marija. Sama tura kroz M. Paklenicu traje oko 5 do 6h ali je dosta divlja i ima par malo težih uspona. Zato se može organizirati druga grupa koja može kroz V. Paklenicu do Borisovog doma. Do tamo se ne može izgubiti jer vodi široka staza do samog doma, a kada mi dođemo idemo zajedno do Marija. Kod njega možemo naručiti nešto za jelo.

Subota 31. 05.

Polazak iz doma prema Lipoj stazi – Vaganski vrh - Struge. U Strugama duža pauza za ručak i odmor te povratak u Ramića dvore.

Sve ukupno oko 8 sati hoda.

Nedjelja 01. 06.

Povratak do kombija preko Malih Močila – Jurline - Anića kuk - Lekine njive – Rimenići – Jukići.

Povratak u Sesevete u večernjim satima

Namirnice hrana i piće: iz ruksaka

Obavezna oprema: uobičajena planinarska, slojevita odjeća, zaštita od eventualnih oborina, vjetra i sunca, čeaona svjetiljka, prva pomoć, vreća za spavanje

Preporučena dodatna oprema : hodaći štapovi, fotoapararat

Prilog troškova prijevoza po osobi : 40.00 eura

Ulaznica u NP Sjeverni Velebit 7,00 eura

Noćenje 20,00 eura noć

Organizator i vodič izleta : Željko Loucki - mob. 091/5443339

KLASIFIKACIJA PLANINARSKOG IZLETA/TURE/POHODA/USPONA	
KONDICISKA ZAHTJEVNOST	TEHNIČKA ZAHTJEVNOST
K1-LAGANO DO 5 SATI HODA	T1-NE ZAHTJEVNO , hodanje bez upotrebe ruku i pomagala
K2-UMJERENO TEŠKO 5 - 7 SATI HODA	T2-UMJERENO ZAHTJEVNO hodanje uz povremenu upotrebu ruku
K3-TEŠKO 7 – 9 SATI HODA	T3-ZAHTJEVNO povremeno penjanje uz upotrebu ruku i pomagala(klinovi čelična užad) ZIMI upotreba dereza i cepina po potrebi
K4-VRLO TEŠKO 9I VIŠE SATI HODA	T4-VRLO ZAHTJEVNO duže i zahtjevne dionice osiguranih puteva(klinovi, čelična užad) ozbiljno penjanje ZIMI konstantna upotreba dereza i cepina

OBAVIJESTI I UPUTE SUDIONICIMA IZLETA

Prijava za izlete smatra se važećom kada je uplaćena akontacija (udio) za troškove navedena u najavi izleta. Visinu akontacije određuju organizatori, odnosno vodiči izleta, a ovisi o predviđenim ukupnim troškovima.

Sudionik izleta je svojom prijavom za sudjelovanjem na izletu potvrdio:

- 1) da je upoznat sa svim detaljima izleta, da je zdrav i da nema kronične bolesti koje nije prijavio vodiču izleta, te da je psihofizički spreman za napore na izletu,
- 2) da će slušati sve u dobroj namjeri izrečene upute vodiča na terenu, te da svojim djelovanjem neće ugrožavati druge sudionike izleta.
- 3) da pristupa izletu na vlastitu odgovornost. U slučaju loših vremenskih uvjeta, vodič ima pravo promijeniti rutu ili otkazati izlet.

Zbog premalog broja prijavljenih sudionika izleta s plaćenom akontacijom troškova izleta, izlet se može otkazati odmah po zaključenju liste sudionika izleta. Uplaćeni novac sudionicima izleta se vraća. Ostavlja se mogućnost vodiču izleta da s prijavljenim sudionicima izleta dogovori drugo prijevozno sredstvo (manji autobus, kombi, osobni automobili ...) te korigira troškove izleta ako je potrebno.

Zbog nepovoljnih vremenskih uvjeta na terenu, izlet se može otkazati najkasnije 12 sati prije polaska na izlet. Organizator je dužan o otkazivanju izleta odmah obavijestiti sve sudionike izleta. Uplaćeni novac sudionicima izleta se vraća.

Sudionik izleta može otkazati sudjelovanje na izletu do 5 (pet) dana prije polaska na izlet s mogućnošću povrata uplaćenog novca. Ako se izlet otkazuje zadnja 4 (četiri) dana prije polaska na izlet, povrat uplaćenog novca nije moguć. Ukoliko se radi o višednevnim izletima otkazivanje sudjelovanja je moguće najkasnije 14 dana prije održavanja izleta uz povrat uplaćenog novca. Ukoliko se izlet otkazuje do 7 dana prije održavanja izleta moguće je povrat 50% uplaćenog iznosa. Nakon toga povrat novca moguć je samo u slučaju kada sudionik izleta pronađe zamjenu. Sudionik izleta može za sebe pronaći zamjenu, no o tome mora obvezno obavijestiti vodiča / organizatora izleta.

Vodič prije polaska na izlet provjerava opremu sudionika izleta; ako netko nema opremu u skladu s zahtjevima iz najave izleta, vodič je dužan takvoj osobi zabraniti sudjelovanje na izletu. Prethodno uplaćeni troškovi se ne vraćaju.

Vodič prije polaska na izlet provjerava zdravstveno i psihofizičko stanje sudionika izleta; ako ustanovi da netko od prijavljenih sudionika neće moći izdržati napore predviđenog puta može takvoj osobi zabraniti sudjelovanje na izletu. Prethodno uplaćeni troškovi se ne vraćaju.

Zbog iznenada pogoršanih vremenskih uvjeta na terenu vodič ima pravo promijeniti smjer kretanja i krajnje odredište, odnosno može prekinuti odvijanje izleta.

Zbog problema sa zdravstvenim stanjem pojedinih sudionika izleta vodič donosi optimalne odluke: određuje sudionike izleta koji će se pobrinuti za ugroženog člana, odnosno, u krajnjoj nuždi, prekida izlet.

Sudionik izleta mora biti član Hrvatskog planinarskog saveza s plaćenom članarinom za tekuću godinu. Člansku iskaznicu mora imati sa sobom za vrijeme izleta.

(napisano prema odredbama Pravilnika o organiziranju i vođenju izleta HPD LIPA SESVETE)



HRVATSKO PLANINARSKO DRUŠTVO "LIPA" SESVETE

Trg Dragutina Domjanića 6/II

10360 Sesvete

www.hpdlipa.hr

Sesvete, 17.03.2025.

Pozivamo vas na

OBITELJSKI izlet HPD LIPA



SLOVENIJA



ROGLA - ŠETNJA U KROŠNJAMA -

- LOVRENŠKA JEZERA - STARA ŽAGA - KOČA NA PESKU

nedjelja, 8. lipnja 2025.

Polazak autobusa iz Sesveta s parkirališta kod spomenika Hrvatskim braniteljima je u **7.00** sati. Vozimo se autoputom do Maribora i dalje lokalnim cestama do Rogle (1517 m), s dolaskom predviđenim oko 9.30 sati. Započinjemo s obilaskom šetnice u krošnjama (ulaznica je od oko 11 eura). Planirano zadržavanje u ovoj aktivnosti do 11.00 sati. Planinarski dio našeg izleta započinje šetnjom do Lovrenških jezera (1520 m) u trajanju od oko 2 sata. Nakon pauze i razgledavanja jezera zaputit ćemo se prema Staroj Mašin žagi u trajanju od 1,5 sata i od Žage do Koče na Pesku još oko 30 minuta, gdje slijedi pauza za ručak. Odmaranje i uživanje u prirodi. Polazak autobusa od Koče na Pesku prema Sesvetama je u popodnevним satima.

***Koča na Pesku** (1386 m) je planinarski dom, koji se nalazi uz rub većeg proplanka, a ispod vrhova Pesek i Rogla. Budući da je čistina okružena šumom, s planinske kuće nema lijepog pogleda. Samo nekoliko koraka od planinarskog doma nalazi se i izvor Oplotnice.*

Put među krošnjama smješten je na vrhu Rogle, u srcu pohorske šume na nadmorskoj visini od 1517 m. Dug je preko jednog kilometra i sadrži impresivan toranj visok 37 metara s kojeg se pruža veličanstven pogled na pohorsku šumu staru stotine godina. Najbolje je to što ova šetnica daje, kako joj sam naziv kaže, potpun doživljaj šetnje među krošnjama, još vas više razveseli činjenica da je napravljen tobogan dug 40 metara u kojem najviše uživaju najmlađi što naplaćuju dodatnih 2 eura. Osim predivnog pogleda na prirodu i aktivnog kretanja, postavljene su edukativne ploče. Možete naučiti sve o lokalnim stablima, od korijena do vrhova krošanja, te upoznati nove životinjske i biljne vrste. Za one željne adrenalina, na šetnici su postavljena i adrenalinska stajališta na kojima odrasli i djeca mogu isprobati koliko dobro mogu održavati ravnotežu, suočiti se s izazovom visine i pokušati pobijediti strah.

UKUPNO VRIJEME HODANJA: oko 3,5 sata. Tehnički i kondicijski nije zahtjevno.

PLANINARSKA OPREMA: planinarske cipele, zaštita od kiše i vjetera, kapa, zamjenska odjeća i tenisice, štapovi za hodanje, te ostala oprema za jednodnevni izlet, ovisno o vremenskim uvjetima.

DOKUMENTI: osobna i zdravstvena iskaznica, te planinarska iskaznica s markicom za 2025.

PREHRANA: iz ruksaka i u planinarskom domu, individualno

UDIO - prilog u trošku izleta: **23 eura** po roditelju/odraslom;
10 eura za dijete (treće dijete iz obitelji besplatno).

ORGANIZATOR: Vesna Šarić 091/3660-430 e-mail: vesnasaric.retkovec@gmail.com

VODIČI NA TERENU: Goran Leko 095/9254166 i Katarina Janković 099/3164 433

Prijave s uplatom prijevoza, u Tajništvu Društva do popune mjesta



OBAVIJEŠTI I UPUTE SUDIONICIMA IZLETA

Sudionik izleta je svojom prijavom za sudjelovanje na izletu potvrdio:

- 1) da je upoznat sa svim detaljima izleta, da je zdrav i da nema kronične bolesti koje nije prijavio vodiču izleta, te da je psihofizički spreman za napore na izletu,
- 2) da će slušati sve u dobroj namjeri izrečene upute vodiča na terenu, te da svojim djelovanjem neće ugrožavati druge sudionike izleta.
- 3) da pristupa izletu na vlastitu odgovornost. U slučaju loših vremenskih uvjeta, vodič ima pravo promijeniti rutu ili otkazati izlet.

Zbog premalog broja prijavljenih sudionika izleta s plaćenom akontacijom troškova izleta, izlet se može otkazati odmah po zaključenju liste sudionika izleta. Uplaćeni novac sudionicima izleta se vraća. Ostavlja se mogućnost vodiču izleta da s prijavljenim sudionicima izleta dogovori drugo prijevozno sredstvo (manji autobus, kombi, osobni automobili ...) te korigira troškove izleta ako je potrebno.

Zbog nepovoljnih vremenskih uvjeta na terenu, izlet se može otkazati najkasnije 12 sati prije polaska na izlet. Organizator je dužan otkazivanju izleta odmah obavijestiti sve sudionike izleta. Uplaćeni novac sudionicima izleta se vraća.

Sudionik izleta može otkazati sudjelovanje na izletu do 5 (pet) dana prije polaska na izlet s mogućnošću povrata uplaćenog novca. Ako se izlet otkazuje zadnja 4 (četiri) dana prije polaska na izlet, povrat uplaćenog novca nije moguć. Ukoliko se radi o višednevnim izletima otkazivanje sudjelovanja je moguće najkasnije 14 dana prije održavanja izleta uz povrat uplaćenog novca. Ukoliko se izlet otkazuje do 7 dana prije održavanja izleta moguć je povrat 50% uplaćenog iznosa. Nakon toga povrat novca moguć je samo u slučaju kada sudionik izleta pronađe zamjenu. Sudionik izleta može za sebe pronaći zamjenu, no o tome mora obvezno obavijestiti vodiča / organizatora izleta.

Vodič prije polaska na izlet provjerava opremu sudionika izleta; ako netko nema opremu u skladu s zahtjevima iz najave izleta, vodič je dužan takvoj osobi zabraniti sudjelovanje na izletu. Prethodno uplaćeni troškovi se ne vraćaju.

Vodič prije polaska na izlet provjerava zdravstveno i psihofizičko stanje sudionika izleta; ako ustanovi da netko od prijavljenih sudionika neće moći izdržati napore predviđenog puta može takvoj osobi zabraniti sudjelovanje na izletu. Prethodno uplaćeni troškovi se ne vraćaju.

Zbog iznenada pogoršanih vremenskih uvjeta na terenu vodič ima pravo promijeniti smjer kretanja i krajnje odredište, odnosno može prekinuti odvijanje izleta.

Zbog problema sa zdravstvenim stanjem pojedinih sudionika izleta vodič donosi optimalne odluke: određuje sudionike izleta koji će se pobrinuti za ugroženog člana, odnosno, u krajnjoj nuždi, prekida izlet.

Sudionik izleta mora biti član Hrvatskog planinarskog saveza s plaćenom članarinom za tekuću godinu. Člansku iskaznicu mora imati sa sobom za vrijeme izleta.

(napisano prema odredbama Pravilnika o organiziranju i vođenju izleta HPD LIPA SESVETE)



NIZgore! UP
Nekamo iz Zagreba, gore u planine!
sekcija za lutanje s planinama pri HPD
LIPA SESVETE

Durmitor-kanjon Tare-Lukomir-Sarajevo

28.06.-04.07.2025.



Predjeli Durmitora, po ljepoti i neokrnjenosti rijetko i autentično djelo prirode, proglašeni su nacionalnim parkom 1952. godine. Smješten na sjeverozapadu Crne Gore, park obuhvaća osnovni masiv Durmitora s kanjonima Tare, Drage i Sušice i gornji dio kanjonske doline Komarnice, zauzimajući površinu od 39 000 ha.



Sva raskoš prirodnih ljepota, ambijentalnih i kulturnih vrijednosti Durmitora i rijeke Tare, prevladala je da se nacionalni park Durmitor uvrsti u popis Svjetske kulturne i prirodne baštine, odlukom Međunarodnog odbora za Svjetsku kulturnu i prirodnu baštinu, u Parizu 1980. godine, dok je rijeka Tara i njena kanjonska dolina, UNESCO-ovim programom Čovjek i biosfera 1977. godine uvrštena u svjetske ekološke rezervate biosfere (površine 32.000 ha).



Osnovna odlika reljefa durmitorskog područja jest prostrana visoravan na 1500 metara nadmorske visine, koju presijecaju duboke kanjonske doline i s koje se uzdižu impozantni planinski vrhovi, od kojih je 48 s preko 2000 metara nadmorske visine i među njima najviši Bobotov kuk s 2523 m.



Tara nastaje od rječica Opasanice i Veruše ispod planine Komovi, na sjeveru Crne Gore. Dugačka je 140,5 km, s prosječnim padom 4,5 m/km i površinom slijeva 1853 km². Posljednjih 40 km toka i klanca (kanjona) Tare je u Bosni i Hercegovini, dok na nekoliko mjesta rijeka čini granicu između dviju država. U Šćepan Polju, zajedno s Pivom tvori rijeku Drinu



Erozija je stvorila kanjon dug 82 km i dubok 1333 metra, što ga čini najdubljim u Europi, a drugim u svijetu, odmah nakon Grand Canyon na rijeci Coloradu.



Planinski raj na krovu BiH: Posljednje pravo bosansko selo u kojem se gušta u vrućim pitama i kavi iz džezve. Izolirani planinski raj poseban je i po autentičnom izgledu kamenih kuća sa šindrama od trešnjina drveta, kao i domaćoj hrani koja se priprema od namirnica ubranih u vrtu...



Na južnim obroncima Bjelašnice smjestio se Lukomir, najviše naseljeno mjesto Bosne i Hercegovine (1495 m) i jedino na visini iznad 1300 metara. U Lukomiru žive ljudi više stotina godina, o čemu svjedoče i stećci koji su ondje pronađeni, a potječu iz 14. i 15. stoljeća. Današnji stanovnici sela potomci su ovčara iz okolice Stoca, koji su zbog bogatih pašnjaka ovdje ljeti čuvali velika stada ovaca.

Lukomir je omiljeno odredište planinara do kojeg se stiže stazama iz Umoljana ili pak vožnjom iz Konjica ili Sarajeva, od kojeg ima oko sat i pol. Treba imati na umu da cesta nije za svaki automobil. Posljednji je dio puta vijugavi makadam, a na vrhu će vas dočekati predivan pogled na okolno gorje. Lukomir se često naziva i posljednjim pravim bosanskim selom u kojem se bez obzira na posjetitelje može osjetiti duh prošlih vremena.



Bukovik, koji se nalazi na 1.532 metra nadmorske visine, najviši je vrh Sarajevskog Ozrena, planine koja se nalazi sjeveroistočno od Sarajeva. Na vrhu Bukovik nalazi se relejna stanica, a s ovog uzvišenja pruža se spektakularan pogled na Sarajevo i okolne planine, dok se za vedrih dana sa Bukovika može vidjeti i vrh planine Durmitor u Crnoj Gori.



Predio oko Bukovika bogat je pašnjacima, crnogoričnom i mješovitom šumom, lovnom divljači i rijetkim vrstama ptica. Idealan je za šetnju i planinarenje, a u posljednje vrijeme sve ga više pohode i ljubitelji brdskog biciklizma. Ispod samog vrha nalazi se planinarski dom u kojem ljubitelji prirode mogu predahnuti i okrijepiti se.

Plan puta:

Polazak iz Sesveta s parkirališta T-coma u subotu 28.06. u ranojutarnjim satima vozimo se kroz Hrvatsku do Gradiške te kroz Bosnu uz usputna zaustavljanja za kavu i doručak do Ščepan Polja gdje prelazimo u Crnu Goru. Vozimo se do Pivskog jezera te dalje planinskom cestom do Vrata Durmitora, vozimo se cestom do Žabljaka, sve uz usputna zaustavljanja i razglede krajolika te do našeg odredišta Đurđevića Tare gdje noćimo prve dvije noći kod domaćice Darke (svi ju zavole, vidjet ćete zašto).

Nedjelja 29.06. Bobotov Kuk 2523 m

Ako nam vrijeme dozvoli penjat ćemo, tehnički, potrebna je upotreba ruku u vršnom dijelu koji je osiguran sajlom, kondicijski 5-7h hoda sa povratkom, nije nezahtjevno ali ljepota krajolika je nezaboravna, može se uživati i bez uspona na vršni dio tako da svaki planinar prosječne kondicije može pristupiti usponu. U slučaju vremenskih neprilika alternativa će biti Savin Kuk 2313 uspon iz Žabljaka.

Ponedjeljak 30.06.- srijeda 02.07. Kanjon Tare

Ukrcavamo se na splav u Đurđevića Tari te sljedeća 3 dana (cca 94 km) uživamo u rijeci Tari, kanjonu dubljem od 1300 m, ulazimo u zadnjem dijelu u Rijeku Drinu koja nastaje spajanjem Pive i Tare kod Ščepan Polja (legenda kaže da se nisu mogli dogovoriti koja se rijeka ulijeva u koju pa su imenovali novu rijeku-Drinu) te Drinom plovimo do mjesta Bastahi gdje imamo završni ručak, rastajemo se sa posljednjim splavarima i odlazimo u Sarajevo gdje noćimo zadnje dvije noći u apartmanima u centru grada. Večernji izlazak u Sarajevo.

Četvrtak 03.07. Lukomir iz Umoljana

Dužina staze je oko 13 km, predviđeno je da hodamo ali postoji i mogućnost prijevoza terenskim vozilima (nije uključeno u cijenu izleta). U Lukomiru uživamo u tradicionalnim specijalitetima te nezaboravnim vidicima na okolne planine. Povratak u Sarajevo, večernji izlazak po volji.

DOLOMITI 3.-8. kolovoza 2025.




Ove godine vodimo vas u Južni Tirol ili Alto Adige, nezaboravnih 6 dana u srcu Dolomita Trentino-Južni Tirol (njemački i ladinski: Trentino-Südtirol, talijanski: Trentino-Alto Adige) je autonomna regija u sjeveroistočnoj Italiji. Sastoji se od dva područja: Trentino (Autonomna pokrajina Trento), u kojem žive govornici talijanskog jezika i Južni Tirol (Autonomna pokrajina Bozen), u kojem žive govornici njemačkog jezika. Ovo područje je bilo dio Austro-Ugarske do talijanske aneksije 1919. godine. Područje se zvalo Venezia Tridentina između 1919. i 1947. godine.



Područje današnjeg Južnog Tirola su osvojili Rimljani 15. godine pr. Kr. Nakon pada Zapadnog Rimskog Carstva, područje su podijelili Lombardi (Salerno), Alemanni (Val Venosta) i Bavarci (od Bozena do Brennera). Poslije stvaranja Kraljevine Italije pod Karlom Velikom, granica je sezala od Trenta, uključujući Bozen i Venosta, dok je Bavarsko vojvodstvo dobilo ostatak teritorija.



Tijekom Prvog svjetskog rata, vodile su se velike bitke u Alpama između talijanskih i austrijskih snaga, a kontrola Južnog Tirola bila je strateški cilj. Propast austrijskih snaga je omogućila Italiji okupaciju, a poslije rata i pripajanje tog područja Sporazumom u Saint-Germainu.



Za vrijeme fašističkog režima Benita Mussolinija (od 1922. do 1943.), Južni Tirol je intenzivno prisilno talijaniziran i ime Tirol je zabranjeno, te se područje moralo oslovljavati kao "Venezia Tridentina". 1938. godine, Hitler i Mussolini su se dogovorili, da će njemačko govorno stanovništvo preseliti u neko područje pod njemačkom kontrolom, ali potpuno preseljenje nikad nije postignuto. Svejedno u ovom razdoblju su tisuće ljudi premješteno u Treći Reich, koji su se s velikim poteškoćama poslije rata vratili u matičnu zemlju.



Pokrajine regije Trentino-Južni Tirol Ova autonomna regija graniči s Austrijom na sjeveru, kao i s talijanskim regijama Lombardijom na zapadu i Veneto na jugu. Regija pokriva 13,619 km² izuzetno planinskog prostora Dolomita i južnih Alpa. Najprohodniji prolaz kroz Alpe, Brennerpass se nalazi na sjeveru regije, na granici s Austrijom.



PLAN PUTA:

Polazak iz Sestve je u nedjelju 3. 8. u 6 h s parkirališta T-coma, vozimo se kroz Hrvatsku, Sloveniju, Austriju i Italiju prema Bolzanu te dalje prema Aldinu gdje smo smješteni u apartmanima za vrijeme našeg boravka u Dolomitima.

Planinarske aktivnosti ćemo uskladiti s vremenskim prilikama pošto se nalazimo u visokom gorju i zaista usred ljeta možemo imati snježnu mećavu. Svakako ćemo gledati da ispenjemo tritisućnjak, posjetit ćemo arheološki muzej u Bolzanu gdje se čuva Otzi star 5300 godina, posjetit ćemo Alpe de Suisse, najvišu zaravan u Europi, imat ćemo po potrebi 2 grupe tako da je izlet prilagođen svim planinarima s prosječnom kondicijom.

Imamo 4 cijela planinarska dana te dva ; dolazni i odlazni gdje ćemo organizirati poludnevne aktivnosti sve ovisi o vremenskim prilikama.

Udio u troškovima prijevoza, cestarina, parkinga, tunelarina, smještaja u apartmanima iznosi 460€ po osobi. Nije uključena osobna potrošnja, žičare, ulaznice, hrana...

Broj sudionika je ograničen na 16, ide se s 2 kombi vozila, kod prijave potrebno je uplatiti 200€ a ostatak od 260€ najkasnije do kraja 5. mj. Povrat novca je moguć u slučaju pronalaska zamjene koja je prihvatljiva vodičima ili u slučaju liste čekanja te se novac vraća u cijelosti.

Organizator i vodiči izleta: Željko Kosalec 092/2944-771, zeljkokosalec@gmail.com

Anđelko Močiljanin

KLASIFIKACIJA PLANINARSKOG IZLETA/TURE/POHODA/USPONA	
KONDICISKA ZAHTJEVNOST	TEHNIČKA ZAHTJEVNOST
K1-LAGANO DO 5 SATI HODA K2-UMJERENO TEŠKO 5 - 7 SATI HODA K3-TEŠKO 7 – 9 SATI HODA K4-VRLO TEŠKO 9I VIŠE SATI HODA	T1-NE ZAHTJEVNO , hodanje bez upotrebe ruku i pomagala T2-UMJERENO ZAHTJEVNO hodanje uz povremenu upotrebu ruku T3-ZAHTJEVNO povremeno penjanje uz upotrebu ruku i pomagala(klinovi čelična užad) ZIMI upotreba dereza i cepina po potrebi T4-VRLO ZAHTJEVNO duže i zahtjevnije dionice osiguranih puteva(klinovi, čelična užad) ozbiljno penjanje ZIMI konstantna upotreba dereza i cepina

OBAVIJESTI I UPUTE SUDIONICIMA IZLETA

Prijava za izlete smatra se važećom kada je uplaćena akontacija (udio) za troškove navedena u najavi izleta. Visinu akontacije određuju organizatori, odnosno vodiči izleta, a ovisi o predviđenim ukupnim troškovima.

Sudionik izleta je svojom prijavom za sudjelovanjem na izletu potvrdio:

- 1) da je upoznat sa svim detaljima izleta, da je zdrav i da nema kronične bolesti koje nije prijavio vodiču izleta, te da je psihofizički spreman za napore na izletu,
- 2) da će slušati sve u dobroj namjeri izrečene upute vodiča na terenu, te da svojim djelovanjem neće ugrožavati druge sudionike izleta.
- 3) da pristupa izletu na vlastitu odgovornost. U slučaju loših vremenskih uvjeta, vodič ima pravo promijeniti rutu ili otkazati izlet.

Zbog premalog broja prijavljenih sudionika izleta s plaćenom akontacijom troškova izleta, izlet se može otkazati odmah po zaključenju liste sudionika izleta. Uplaćeni novac sudionicima izleta se vraća. Ostavlja se mogućnost vodiču izleta da s prijavljenim sudionicima izleta dogovori drugo prijevozno sredstvo (manji autobus, kombi, osobni automobili ...) te korigira troškove izleta ako je potrebno.

Zbog nepovoljnih vremenskih uvjeta na terenu, izlet se može otkazati najkasnije 12 sati prije polaska na izlet. Organizator je dužan o otkazivanju izleta odmah obavijestiti sve sudionike izleta. Uplaćeni novac sudionicima izleta se vraća.

Sudionik izleta može otkazati sudjelovanje na izletu do 5 (pet) dana prije polaska na izlet s mogućnošću povrata uplaćenog novca. Ako se izlet otkazuje zadnja 4 (četiri) dana prije polaska na izlet, povrat uplaćenog novca nije moguć. Ukoliko se radi o višednevnim izletima otkazivanje sudjelovanja je moguće najkasnije 14 dana prije održavanja izleta uz povrat uplaćenog novca. Ukoliko se izlet otkazuje do 7 dana prije održavanja izleta moguć je povrat 50% uplaćenog iznosa. Nakon toga povrat novca moguć je samo u slučaju kada sudionik izleta pronađe zamjenu. Sudionik izleta može za sebe pronaći zamjenu, no o tome mora obvezno obavijestiti vodiča / organizatora izleta.

Vodič prije polaska na izlet provjerava opremu sudionika izleta; ako netko nema opremu u skladu s zahtjevima iz najave izleta, vodič je dužan takvoj osobi zabraniti sudjelovanje na izletu. Prethodno uplaćeni troškovi se ne vraćaju.

Vodič prije polaska na izlet provjerava zdravstveno i psihofizičko stanje sudionika izleta; ako ustanovi da netko od prijavljenih sudionika neće moći izdržati napore predviđenog puta može takvoj osobi zabraniti sudjelovanje na izletu. Prethodno uplaćeni troškovi se ne vraćaju.

Zbog iznenada pogoršanih vremenskih uvjeta na terenu vodič ima pravo promijeniti smjer kretanja i krajnje odredište, odnosno može prekinuti odvijanje izleta.

Zbog problema sa zdravstvenim stanjem pojedinih sudionika izleta vodič donosi optimalne odluke: određuje sudionike izleta koji će se pobrinuti za ugroženog člana, odnosno, u krajnjoj nuždi, prekida izlet.


Sudionik izleta mora biti član Hrvatskog planinarskog saveza s plaćenom članarinom za tekuću godinu. Člansku iskaznicu mora imati sa sobom za vrijeme izleta.

(napisano prema odredbama Pravilnika o organiziranju i vođenju izleta HPD LIPA SESVETE)



NIZgore! UP
Nekamo iz Zagreba, gore u planine!
sekcija za lutanje s planinama pri HPD
LIPA SESVETE

VELEBIT 2025 LIBINJE - JABLANAC 16. – 24. 08. 2025.



SUBOTA, 16. kolovoza Polazak iz Sesveta u 6.00 sati. Vožnja autocestom do izlaza Maslenica te dolazak na polaznu točku na Libinju oko 9.30 sati. Sa svim stvarima koje su nam potrebne za dva dana (na Rujno ćemo prvi puta doći do kombija te snabdjeti se za druga dva dana) započinje uspon do skloništa Vlaški Grad do kojeg nam je potrebno oko 2,30 sati hoda. Odmor za ručak nastavak uspona na Sveto Brdo (1751 m) povratak do skloništa Vlaški grad gdje noćimo. Sve ukupno oko 6,00sati hoda.

NEDJELJA, 17. kolovoza Krećemo iz Vlaškog Grada u 7.00 sati prema Vaganskom vrhu (1757 m), te dalje preko Marasovca i planinarskog skloništa Struge (1400 m) i spuštanje na Rujno gdje noćimo, Ukupno 9 sati hoda.

PONEDJELJAK, 18. kolovoza Pješačka tura: Rujno – Kamena galerija – Tatekova koliba, oko 7 sati hoda (stvari za tri dana, kombi dolazi na Baške Oštarije)

UTORAK, 19. kolovoza Tatekova koliba - Šugarske dulibe oko 5 sati hoda hodanje

SRIJEDA, 20. kolovoza Šugarska duliba – hodanje nastavljamo morskom stranom do Baških Oštarija (900 m) gdje nas čeka kombi. Smještaj u hostelu gdje možemo pojesti topli obrok. Ukupno 7 sati hoda.

ČETVRTAK, 21. kolovoza Baške Oštarije – Skorpovac oko 5 sati hoda sa jednodnevnim ruksakom

PETAK, 22. kolovoza Skorpovac – Alan oko 6 sati hoda sa jednodnevnim ruksakom. Kombi dolazi na Alan i spuštamo se u Jablanac na kupanac

SUBOTA, 23. kolovoza obilazak uvale Zavrtnice, kupanje i priprema zajedničke večere

NEDJELJA, 24. kolovoza kupanje i povratak u Sesvete.

Početkom sedmog mjeseca ćemo dogovoriti sastanak sa sudionicima izleta o detaljnom dogovoru i detaljima izleta.

ORGANIZACIJSKE UPUTE Tijekom izleta pratit će nas kombi tako da ćemo dva dana nosimo jednodnevne ruksake, dva dana dvodnevne ruksake te tri dana trodnevne ruksake.

Oprema: čvrste gojzerice za krš, rezervna odjeća, zaštita od kiše (navlačne hlače kišna kabanica), zaštita od sunca (kapa, sunčane naočale, krema sa zaštitnim faktorom 50), štapovi za hodanje, baterijska svjetiljka, lončić za vodu, kuhalo, posude za kuhanje te ostala oprema za višednevno planinarenje. Za noćenje potrebno je nositi vreću za spavanje, podložak i šator jer u skloništim nema rezervacija za noćenje tako da nam se može dogoditi da dođemo u puno sklonište. Prehrana: nositi hranu za 8 dana, a na Baškim Oštarijama je hostel koji uvijek ima nešto kuhano. Za sudionike izleta koji nisu spremni toliko hodati postoji mogućnost da se voze kombijem i rade kraće izlete oko planinarskih domova do kojih će se dovesti.

Namirnice: iz ruksaka

Obavezna oprema: uobičajena planinarska, slojevita odjeća, zaštita od eventualnih oborina, sunca i vjetra, čeona svjetiljka, vreća za spavanje, podložak, šator, kuhalo, posuđe za kuhanje, prva pomoć,

Preporučena dodatna oprema : hodački štapovi, fotoapararat

Prilog u troškovima prijevoza po osobi : 250,00 eura
Noćenje: 60,00 eura
Organizator i vodič izleta : Željko Loucki - mob. 091/5443339

KLASIFIKACIJA PLANINARSKOG IZLETA/TURE/POHODA/USPONA	
KONDICISKA ZAHTJEVNOST	TEHNIČKA ZAHTJEVNOST
K1-LAGANO DO 5 SATI HODA K2-UMJERENO TEŠKO 5 - 7 SATI HODA K3-TEŠKO 7 – 9 SATI HODA K4-VRLO TEŠKO 9I VIŠE SATI HODA	T1-NE ZAHTJEVNO , hodanje bez upotrebe ruku i pomagala T2-UMJERENO ZAHTJEVNO hodanje uz povremenu upotrebu ruku T3-ZAHTJEVNO povremeno penjanje uz upotrebu ruku i pomagala(klinovi čelična užad) ZIMI upotreba dizeza i cepina po potrebi T4-VRLO ZAHTJEVNO duže i zahtjevne dionice osiguranih puteva(klinovi, čelična užad) ozbiljno penjanje ZIMI konstantna upotreba dizeza i cepina

OBAVIJEŠTI I UPUTE SUDIONICIMA IZLETA

Sudionik izleta je svojom prijavom za sudjelovanjem na izletu potvrdio:

- 1) da je upoznat sa svim detaljima izleta, da je zdrav i da nema kronične bolesti koje nije prijavio vodiču izleta, te da je psihofizički spreman za napore na izletu,
- 2) da će slušati sve u dobroj namjeri izrečene upute vodiča na terenu, te da svojim djelovanjem neće ugrožavati druge sudionike izleta.
- 3) da pristupa izletu na vlastitu odgovornost. U slučaju loših vremenskih uvjeta, vodič ima pravo promijeniti rutu ili otkazati izlet.

Zbog premalog broja prijavljenih sudionika izleta s plaćenom akontacijom troškova izleta, izlet se može otkazati odmah po zaključenju liste sudionika izleta. Uplaćeni novac sudionicima izleta se vraća. Ostavlja se mogućnost vodiču izleta da s prijavljenim sudionicima izleta dogovori drugo prijevozno sredstvo (manji autobus, kombi, osobni automobili ...) te korigira troškove izleta ako je potrebno.

Zbog nepovoljnih vremenskih uvjeta na terenu, izlet se može otkazati najkasnije 12 sati prije polaska na izlet. Organizator je dužan o otkazivanju izleta odmah obavijestiti sve sudionike izleta. Uplaćeni novac sudionicima izleta se vraća.

Sudionik izleta može otkazati sudjelovanje na izletu do 5 (pet) dana prije polaska na izlet s mogućnošću povrata uplaćenog novca. Ako se izlet otkazuje zadnja 4 (četiri) dana prije polaska na izlet, povrat uplaćenog novca nije moguć. Ukoliko se radi o višednevnim izletima otkazivanje sudjelovanja je moguće najkasnije 14 dana prije održavanja izleta uz povrat uplaćenog novca. Ukoliko se izlet otkazuje do 7 dana prije održavanja izleta moguć je povrat 50% uplaćenog iznosa. Nakon toga povrat novca moguć je samo u slučaju kada sudionik izleta pronađe zamjenu. Sudionik izleta može za sebe pronaći zamjenu, no o tome mora obvezno obavijestiti vodiča / organizatora izleta.

Vodič prije polaska na izlet provjerava opremu sudionika izleta; ako netko nema opremu u skladu s zahtjevima iz najave izleta, vodič je dužan takvoj osobi zabraniti sudjelovanje na izletu. Prethodno uplaćeni troškovi se ne vraćaju.

Vodič prije polaska na izlet provjerava zdravstveno i psihofizičko stanje sudionika izleta; ako ustanovi da netko od prijavljenih sudionika neće moći izdržati napore predviđenog puta može takvoj osobi zabraniti sudjelovanje na izletu. Prethodno uplaćeni troškovi se ne vraćaju.

Zbog iznenada pogoršanih vremenskih uvjeta na terenu vodič ima pravo promijeniti smjer kretanja i krajnje odrediše, odnosno može prekinuti odvijanje izleta.

Zbog problema sa zdravstvenim stanjem pojedinih sudionika izleta vodič donosi optimalne odluke: određuje sudionike izleta koji će se pobrinuti za ugroženog člana, odnosno, u krajnjoj nuždi, prekida izlet.

Sudionik izleta mora biti član Hrvatskog planinarskog saveza s plaćenom članarinom za tekuću godinu. Člansku iskaznicu mora imati sa sobom za vrijeme izleta.

(napisano prema odredbama Pravilnika o organiziranju i vođenju izleta HPD LIPA SESVETE)

PLAN IZLETA I DOGAĐANJA U 2025. GODINI

DATUM	PODRUČJE IZLETA	ORGANIZATOR / VODIČ
SIJEČANJ		
04.-06.01.	SREDNJI VELEBIT ● BAŠKE OŠTARIJE	NIZ GORE (Ž.Loucki)
11.-12.01.	JUŽNI VELEBIT ● SVETO BRDO-VLAŠKI GRAD	NIZ GORE (A.Močiljanin)
12.01.	MEDVEDNICA ● HORVATOV POHOD (23. Zimski pl.pohod Sesvete - Lipa)	UO HPD LIPA
18.01. (sub)	SESVETSKO PRIGORJE ● VINCEKOVO	HAJ LIP (V.Beštak)
18.01. (sub)	GORSKI KOTAR ● SNJEŽNIK-PLATAK	NIZ GORE (Ž.Loucki)
25.01. (sub)	SLOVENIJA ● SNEŽNIK	GORSKA (K.Mamić)
VELJAČA		
01.02. (sub)	MEDVEDNICA ● NOĆNI USPON DO LIPE	HAJ LIP/GORSKA
02.02.	HRV. ZAGORJE ● RAVNA GORA	NIZ GORE (Ž.Loucki)
02.02.	SAMOBORSKO GORJE - KRUŽNA TURA	NIZ GORE (N.Drame)
07.02. (pet)	LIPINA PLANINARSKA ZABAVA	HAJ LIP
08.-09.02.	DINARA	NIZ GORE (A.Močiljanin)
14.-16.02.	BIH ● ČVRSNICA	GORSKA (K.Mamić)
15.-16.02.	SJEVERNI VELEBIT ● ZAVIŽAN, PREKO JEZERA	NIZ GORE (Ž.Loucki)
16.02.	OBITELJSKI IZLET ● MEĐIMURJE - ŠTRIGOVSKA KRUŽNA STAZA	Vesna Šarić
21.-23.02.	BIH ● PLANINE OKO MOSTARA	NIZ GORE (Ž.Kosalec)
28.2.-2.03.	OTOCI VIS I BIŠEVO	NIZ GORE (Ž.Kosalec)
OŽUJAK		
01.03.(sub)	ČAZMA ● METLARSKA ZABAVA	HAJ LIP (V.Beštak)
02.03.	GORSKI KOTAR ● KLEK	NIZ GORE (Ž.Loucki)
08.03. (sub)	DALMATINSKA ZAGORA ● FERATA ČIKOLA	GORSKA (K.Bošnjaković)
15.03. (sub)	JUŽNI VELEBIT ● CRNOPAC - STAZA MALOG PRINCA	GORSKA (K.Mamić)
16.03.	HRV. ZAGORJE ● IVANŠČICA	NIZ GORE (Ž.Loucki)
23.03.	OBITELJSKI IZLET ● GORSKI KOTAR - SKRADSKI VRH	Vesna Šarić
29.-30.03.	OMIŠKA DINARA ● via ferata FORTICA / PERUNIKA	NIZ GORE (Ž.Loucki)
30.03.	HRV. ZAGORJE ● STRAHINJŠČICA	GORSKA (G.Leko)
TRAVANJ		
05.04. (sub)	JUŽNI VELEBIT ● MALA PAKLENICA	GORSKA (K.Bošnjaković)
05.-06.04.	HRV. PRIMORJE ● CRES I LOŠINJ	HAJ LIP (V.Beštak)
13.04.	MEDVEDNICA ● CVJETNICA, G.Čučerje - M.Bistrica	HAJ LIP (J.Fabijančić)
13.04.	OBITELJSKI IZLET ● SLOVENIJA-ROGLA / PUT IZMEĐU KROŠANJA	Vesna Šarić
26.04. (sub)	ISTRA ● 7 SLAPOVA RIJEKE MIRNE	NIZ GORE (Ž.Loucki)
26.-27.04.	DINARA ● FERRATA "DINARIDI - OŠLJAK"	GORSKA (K.Bošnjaković)
27.04.	LIKA ● ČORKOVA UVALA	HAJ LIP (Fabijančić/Čorak)
SVIBANJ		
01.-04.05.	BIH ● KAMEŠNICA - ZAVELIN - TROGLAV	GORSKA (Mamić/Kosalec)
10.05. (sub)	GORSKI KOTAR ● RISNJAK	GORSKA (G.Leko)
11.05.	SLOVENIJA ● GOLICA / KOŠUTA	NIZ GORE (N.Drame)
11.05.	OBITELJSKI IZLET ● OTOK KRK / POUČNA STAZA „PUT LOKVI“	Vesna Šarić
17.05. (sub)	JUŽNI VELEBIT ● STAZA MALOG PRINCA	NIZ GORE (Ž.Loucki)
17.05. (sub)	SLOVENIJA ● MARTULJSKA BISTRICA	GORSKA (K.Bošnjaković)
24.05.	SLOVENIJA ● VELIKA PLANINA	GORSKA (G.Leko)
30.-31.05.	DINARA ● SINJAL	NIZ GORE (M.Poldrugač)
31.05 (sub)	UČKA ● DANI HRVATSKIH PLANINARA	HAJ LIP (V.Beštak)
31.05 (sub)	SLOVENIJA ● KARAVANKE - ferate HVADNIK / JERM'N	GORSKA (K.Bošnjaković)
30.5-01.06.	JUŽNI VELEBIT ● MALA PAKLENICA	NIZ GORE (Ž.Loucki)

LIPANJ		
07.06. (sub)	SLOVENIJA ○ KRVAVEC / KOMPOTELA	GORSKA (G.Leko)
07.-08.06.	VELEBIT ○ OPŠ - ZAVRŠNI IZLET	Kosalec, Močiljanin
08.06.	OBITELJSKI IZLET ○ SLOVENIJA - BLED (KANJON VINTGAR)	Vesna Šarić
14.06.	SREDNJI VELEBIT ○ BUDAKOVO BRDO	NIZ GORE (Ž.Loucki)
15.06.	MEDVEDNICA-LIPA ○ DAN HPD LIPA	UO HPD LIPA
21.-22.06.	JUŽNI VELEBIT ○ VIŠERUJNO	NIZ GORE (Ž.Loucki)
21.-22.06.	SLO/AUT ○ CJAJNIK / KOŠUTNIKOV TURM	GORSKA (K.Bošnjaković)
28.6.-04.7.	CRNA GORA i BiH ○ DURMITOR	NIZ GORE (Kosalec/Močiljanin)
SRPANJ		
05.07. (sub)	SLOVENIJA ○ KARAVANKE - BEGUNJŠČICA	GORSKA (G.Leko)
12.07. (sub)	GORSKI KOTAR ○ SAMARSKÉ STIJENE	NIZ GORE (Ž.Loucki)
12.07. (sub)	SLOVENIJA ○ JULIJSKE ALPE - VISOKA PONCA	GORSKA (K.Bošnjaković)
17.-20.07.	ITALIJA ○ TOFANA DI MEZZO / M.CRISTALLO / M.PATERNÓ	GORSKA (K.Bošnjaković)
19.07. (sub)	SLOVENIJA ○ KAMNIŠKO-SAVINJSKE ALPE / LOGARSKA DOLINA	GORSKA (G.Leko)
26.-27.07.	JUŽNI VELEBIT ○ SVETO BRDO - DUŠICE	NIZ GORE (Ž.Loucki)
26.-27.07.	SLOVENIJA ○ TRIGLAVSKA JEZERA	GORSKA (G.Leko)
KOLOVOZ		
03.-08.08.	ITALIJA ○ DOLOMITI / OKOLICA CORTINA D'AMPEZZO	NIZ GORE (Ž.Kosalec)
10.08.	GORSKI KOTAR ○ BJELOLASICA	NIZ GORE (Ž.Loucki)
16.-24.08.	TURA PO VELEBITU	NIZ GORE (Ž.Loucki)
24.08.	SLOVENIJA ○ BEGUNJŠČICA - KRUŽNA TURA	NIZ GORE (N.Drame)
31.08.	MEDVEDNICA ○ 22. LJETNI PLANINARSKI POHOD NA LIPU	UO HPD LIPA
RUJAN		
06.09. (sub)	SREDNJI VELEBIT ○ BUDAKOVO BRDO - VISIBABA	GORSKA (M.Poldrugáč)
06.-07.09.	SLOVENIJA ○ KAMNIŠKO-SAVINJSKE ALPE	GORSKA (G.Leko)
07.09.	GORSKI KOTAR ○ KAMENJAK	NIZ GORE (Ž.Loucki)
10.-14.09.	OTOČKA OBILAZNICA ○ OTOK MLJET	HAI LIP (Fabijančić/Beštak)
13.09. (sub)	JUŽNI VELEBIT ○ SVETO BRDO	GORSKA (K.Mamić)
14.09.	OBITELJSKI IZLET ○ SR.VELEBIT - BAŠKE OŠTARIJE	Vesna Šarić
19.-21.09.	BIOKOVO	NIZ GORE (Ž.Loucki)
20.09. (sub)	SLOVENIJA ○ JULIJSKE ALPE - TOSC	GORSKA (G.Leko)
21.09.	MEDVEDNICA-LIPA ○ GLJIVARSKI KOTLIĆ NA LIPI	UO HPD LIPA
LISTOPAD		
04.10. (sub)	UČKA	NIZ GORE (Ž.Loucki)
04.10. (sub)	GORSKI KOTAR ○ ZELENÍ VIR - BROD MORAVICE	GORSKA (G.Leko)
04.-05.10.	BiH ○ SUSRET HPD „VITEZ“ i HPD „LIPA“	HAI LIP (Fabijančić/Beštak)
10.-12.10.	DALMACIJA ○ PELJEŠAC - SV.ILIJA	NIZ GORE (M.Poldrugáč)
12.10.	OBITELJSKI IZLET ○ LIKA - GACKA DOLINA	Vesna Šarić
18.-19.10.	DALMATINSKA ZAGORA ○ FERATA ČIKOLA / KIJEVSKI BAT	NIZ GORE (Ž.Loucki)
19.10.	KESTENIJADA NA LIPI	UO HPD LIPA
24.-26.10.	VELEBIT ○ PREMUŽIĆEVA STAZA U 2-3 DANA	NIZ GORE (Ž.Kosalec)
25.10. (sub)	KORDUN ○ BARAĆEVE ŠPILJE	GORSKA (K.Janković)
STUDENI		
08.11. (sub)	SJEVERNI VELEBIT ○ ROŽANSKI KUKOVI	NIZ GORE (Ž.Loucki)
9.11.	OBITELJSKI IZLET ○ POUNJE - HRVATSKA KOSTAJNICA	Vesna Šarić
15.11. (sub)	ZAPADNA MEDVEDNICA	HAI LIP (V.Beštak)
15.-18.11.	BiH ○ PLANINE OKO SARAJEVA	NIZ GORE (Ž.Kosalec)
22.11. (sub)	JUŽNI VELEBIT ○ BAT - VIA FERATA	NIZ GORE (Ž.Loucki)
23.11.	MEDVEDNICA-LIPA ○ 25 GODINA KAPELE NA LIPI	UO HPD LIPA
PROSINAC		
07.12.	SAMOBORSKO GORJE ○ JAPETIĆ - OŠTRC	NIZ GORE (Ž.Loucki)
13.-14.12.	TRANSVERZALA MEDVEDNICOM	NIZ GORE (Ž.Kosalec)
20.-21.12.	OTOK KRK ○ OPROŠTAJ OD STARE GODINE	NIZ GORE (Ž.Loucki)

OŽUJAK / LIPANJ	OPĆA PLANINARSKA ŠKOLA HPD LIPA SESVETE	Željko Kosalec
--------------------	---	----------------

Organizatori / vodiči izleta:



Vladimir Beštak	091 5335 391	vladek.bestak@gmail.com
Krunoslav Bošnjaković	091 455 7737	krunobc@gmail.com
Nataša Drame	099 234 9982	natandrame@gmail.com
Jasminka Fabijančić	099 5045 136	fabijancic.j@gmail.com
Katarina Janković	099 3164 433	kativajel@gmail.com
Željko Kosalec	092 294 4771	zeljkokosalec@gmail.com
Goran Leko	095 9254 166	goranleko80@gmail.com
Željko Loucki	091 544 3339	zeljko.loucki@gmail.com
Kruno Mamić	092 331 2512	kruno.mamic@gmail.com
Anđelko Močiljanin	098 819 055	mociljanin.andjelko@gmail.com
Maja Poldrugač	091 789 2081	majapoldruga@yahoo.com
Vesna Šarić	091 3660 430	vesnasaric.retkovec@gmail.com

OBAVIJESTI I UPUTE SUDIONICIMA IZLETA

Prijava za izlete smatra se važećom kada je uplaćena akontacija (udio) za troškove navedena u najavi izleta. Visinu akontacije određuju organizatori, odnosno vodiči izleta, a ovisi o predviđenim ukupnim troškovima.

Sudionik izleta je svojom prijavom za sudjelovanje na izletu potvrdio:

- 1) da je upoznat sa svim detaljima izleta, da je zdrav i da nema kronične bolesti koje nije prijavio vodiču izleta, te da je psihofizički spreman za napore na izletu,*
- 2) da će slušati sve u dobroj namjeri izrečene upute vodiča na terenu, te da svojim djelovanjem neće ugrožavati druge sudionike izleta.*
- 3) da pristupa izletu na vlastitu odgovornost. U slučaju loših vremenskih uvjeta, vodič ima pravo promijeniti rutu ili otkazati izlet.*

Zbog premalog broja prijavljenih sudionika izleta s plaćenom akontacijom troškova izleta, izlet se može otkazati odmah po zaključenju liste sudionika izleta. Uplaćeni novac sudionicima izleta se vraća. Ostavlja se mogućnost vodiču izleta da s prijavljenim sudionicima izleta dogovori drugo prijevozno sredstvo (manji autobus, kombi, osobni automobili ...) te korigira troškove izleta ako je potrebno.

Zbog nepovoljnih vremenskih uvjeta na terenu, izlet se može otkazati najkasnije 12 sati prije polaska na izlet. Organizator je dužan o otkazivanju izleta odmah obavijestiti sve sudionike izleta. Uplaćeni novac sudionicima izleta se vraća.

Sudionik izleta može otkazati sudjelovanje na izletu do 5 (pet) dana prije polaska na izlet s mogućnošću povrata uplaćenog novca. Ako se izlet otkazuje zadnja 4 (četiri) dana prije polaska na izlet, povrat uplaćenog novca nije moguć. Ukoliko se radi o višednevnim izletima otkazivanje sudjelovanja je moguće najkasnije 14 dana prije održavanja izleta uz povrat uplaćenog novca. Ukoliko se izlet otkazuje do 7 dana prije održavanja izleta moguć je povrat 50% uplaćenog iznosa. Nakon toga povrat novca moguć je samo u slučaju kada sudionik izleta pronađe zamjenu. Sudionik izleta može za sebe pronaći zamjenu, no o tome mora obvezno obavijestiti vodiča / organizatora izleta.

Vodič prije polaska na izlet provjerava opremu sudionika izleta; ako netko nema opremu u skladu s zahtjevima iz najave izleta, vodič je dužan takvoj osobi zabraniti sudjelovanje na izletu. Prethodno uplaćeni troškovi se ne vraćaju.

Vodič prije polaska na izlet provjerava zdravstveno i psihofizičko stanje sudionika izleta; ako ustanovi da netko od prijavljenih sudionika neće moći izdržati napore predviđenog puta može takvoj osobi zabraniti sudjelovanje na izletu. Prethodno uplaćeni troškovi se ne vraćaju.

Zbog iznenada pogoršanih vremenskih uvjeta na terenu vodič ima pravo promijeniti smjer kretanja i krajnje odredište, odnosno može prekinuti odvijanje izleta.

Zbog problema sa zdravstvenim stanjem pojedinih sudionika izleta vodič donosi optimalne odluke: određuje sudionike izleta koji će se pobrinuti za ugroženog člana, odnosno, u krajnjoj nuždi, prekida izlet.

Sudionik izleta mora biti član Hrvatskog planinarskog saveza s plaćenom članarinom za tekuću godinu. Člansku iskaznicu mora imati sa sobom za vrijeme izleta.

(napisano prema odredbama Pravilnika o organiziranju i vođenju izleta HPD LIPA SESVETE)