



Dragi svi,

Naša članica Karola Knüppel uspješno je završila tečaj za vodiča na ljetno planinarenje pri HPS-u (A standard). Čestitke Karoli. Poželimo joj sretno vođenje i puno zadovoljstva u novim aktivnostima.

Imamo i novih najava, pogledajte što su nam vodiči pripremili.

Molim da se jave svi oni koji namjeravaju prisustvovati susretu s HPD Vitez na Baškim Oštarijama 22.-24.05.2026. Javiti se možete Vladimiru Beštaku, mobitel 091 5335 391.

predsjednica

Jasminka Fabijančić

PREGLED DOGAĐANJA U DRUŠTVU

| Datum | Događaj | Napomena |
|-------------------------------------|---|--|
| 30.travanj – 3.svibanj 2026. | Čvrsnica – Vran - Raduša | Organizator: Kruno Mamić za Gorsku sekciju |
| 1.-3.svibanj 2026. | Vranica | Organizator: Željko Kosalec za sekciju NIZgore!up! |
| 9.svibanj 2026. | Soriška planina - Ratitovec | Organizator: Goran Leko za Gorsku sekciju |
| 16.svibanj 2026. | Klek - ferata | Organizator: Kruno Bošnjaković za Gorsku sekciju |
| 16.svibanj 2026. | Velika Paklenica - Manita peć | Organizator: HPD Lipa Sesvete, Voditelj škole Željko Kosalec |
| 16.svibanj 2026. | Velika Paklenica – Sportsko penjački izlet | Organizator: Anđelko Močiljanin za sekciju NIZgore!up! |
| 17.svibanj 2026. | Slunj – Rijeka Slunjčica i Rastoke | Organizator: Vesna Šarić za HPD Lipa Sesvete |
| 22.-24.svibanj 2026. | SUSRET HPD „LIPA“ - HPD „VITEZ“ Velebit – Baške Oštarije | Organizator: Sekcija HAJ LIP za HPD Lipa Sesvete |
| 30.svibanj 2026. | Raduha | Organizator: Goran Leko za Gorsku sekciju |
| 2026. | Opća planinarska škola | Organizator: UO HPD Lipa Sesvete, Voditelj škole Željko Kosalec |

Tajništvo radi četvrtkom od 18.00 do 19.00 sati.

Plaćanje članarine za 2026.godinu - iznosi godišnjih članarina:

| | Kategorija |
|-------------|---|
| 25 € | odrasli |
| 12,5 € | godišnje i umirovljenici |
| 10 € | predškolska djeca, učenici i studenti |
| 25 € 5 € | obiteljska članarina jedan roditelj za svako dijete do završetka školovanja, uključujući, redovne studente na fakultetu |
| 50 € 5 € | obiteljska članarina dva roditelja za svako dijete do završetka školovanja, uključujući, redovne studente na fakultetu |

Uplatu članarine je moguće izvršiti isključivo putem e-bankarstva ili općom uplatnicom.

(Članarina se ne može platiti u gotovini u tajništvu.)

Podaci za plaćanje:

Primatelj: **HPD LIPA Sesvete, Trg Dragutina Domjanića 6/II, Sesvete**
IBAN HR4723600001101585359

U rubriku „poziv na broj primatelja“ obavezno upišite vaš OIB broj

Rubriku „model“ ostavite praznu (ili unesite 00 ako aplikacija zahtijeva broj)

Svrha uplate: članarina za 2026 .godinu, navesti ime i prezime osoba za koje se plaća članarina

Ako uplaćujete obiteljsku članarinu obavezno je upisati imena djece.

Sa članskom iskaznicom i dokazom o uplati dođite u tajništvo u uredovno vrijeme četvrtkom od 18.00 do 19.00 sati; u člansku iskaznicu će vam biti zalijepljena markica HPS-a

Prilikom dolaska u tajništvo (kod ućlanjenja) donosite:

- Dokaz da ste transakciju proveli
- Ispunjene pristupnice. Za svaku osobu ispunjava se posebno pristupnica.
- Izjave za maloljetnu djecu koje potpisuje isključivo jedan od roditelja.

NATJEČAJ ZA ZAKUP UGOSTITELJSKOG PROSTORA

Planinarski dom "Lipa"

Hrvatsko planinarsko društvo LIPA Sesvete objavljuje javni natječaj za davanje u zakup prizemnih prostorija doma, popratnih prostorija i pripadajućeg vanjskog prostora u svrhu obavljanja ugostiteljske djelatnosti.

- **Datum objave:** 23. travanj 2026.
- **Rok za dostavu ponuda:** 05. svibanj 2026. do 18:00 sati.
- **Otvaranje ponuda:** 05. svibanj 2026. u 19:00 sati (prostorije HPD Lipa u Sesvetama).
- **Trajanje zakupa:** 48 mjeseci (detalji će biti definirani Ugovorom o zakupu i održavanju).

Ponuditelji su dužni dostaviti sljedeće dokaze o pravnoj i poslovnoj sposobnosti (dokumenti ne smiju biti stariji od 30 dana):

1. **Izvadak iz registra:** Dokaz o upisu u sudski, obrtni ili registar udruga.
2. **Potvrda o nekažnjavanju:** Uvjerenje da se protiv odgovornih osoba ne vodi kazneni postupak.
3. **Vrijednosna ponuda:** Jasno istaknut iznos mjesečne zakupnine u EUR.
4. **Tehnička opremljenost:** Dokaz o posjedovanju, najmu ili ugovor o prijevozu s najmanje jednim adekvatnim vozilom za rad i opskrbu

Ponuditelj mora priložiti **Opisni plan načina obavljanja djelatnosti**

Plan mora obavezno sadržavati sljedeće cjeline:

- Ugostiteljski koncept: Prijedlog jelovnika
- Logistika: Detaljan plan opskrbe s posebnim naglaskom na rad u zimskim uvjetima.
- Operativa: Predloženo radno vrijeme i broj trajno raspoloživih djelatnika ili volontera (ljudstvo).
- Suradnja i održavanje: Način održavanja objekta, plan promocije doma i model suradnje s HPD LIPA Sesvete.
- Iskustvo: Reference i prethodno iskustvo u sličnim poslovima.

Upute za dostavu prijava

Ponude se dostavljaju isključivo u **zatvorenoj omotnici** s naznakom:

„PONUDA ZA ZAKUP POSLOVNOG PROSTORA – NE OTVARAJ“

Adresa: HPD LIPA Sesvete, Trg Dragutina Domjanića 6/II, 10360 Sesvete.

Načini dostave:

1. **Osobno:** U tajništvu Društva (isključivo četvrtkom od 18:00 do 19:00 sati).
2. **Poštom:** Preporučena pošiljka (ponuda mora biti zaprimljena do isteka roka).

Napomene

- Sve dodatne informacije mogu se dobiti isključivo putem e-pošte: hpd.lipa.sesvete@hps.hr.
- Zastupnici ponuditelja imaju pravo prisustvovati javnom otvaranju ponuda.
- HPD Lipa Sesvete zadržava pravo poništenja natječaja ili neprihvatanja niti jedne ponude bez posebnog obrazloženja i naknade bilo kakvih troškova ponuditeljima.

Upravni odbor društva ocjenjivat će ponude na temelju:

- Ponudene cijene zakupa.
- Kvalitete opisnog plana rada: Sposobnost pružanja usluga specifičnih za planinarski objekt.
- Logističke spremnosti: Tehnička opremljenost vozilima
- Radnih kapaciteta: Broj zaposlenih ili volontera

PLANINARSKI DOM
RADOBOJ
270 m
HPD RADOBOJ, RADOBOJ

Hrvatski Planinarski Savez

UVJERENJE
izdano na prijedlog HPD-a

Karola Knüppel
HPD RADOBOJ, RADOBOJ

tečaj za vodiče na ljetno planinarstvo (A standard)
u organizaciji
Komisije za vodiče HPS-a
i članovima tečajne grupe

vodič pripravnik
ovaj voditelj je zadovoljio zahtjeve i pokazao sposobnost za vođenje tečajne grupe
na razini i standardiziranosti iz područja planinarstva, opremanje planinara i opremanje
planinara, planinarenje, planinarenje i planinarenje
11. lipnja 2019.

Profesor
Marko Kramar

Član HPS-a
Marko Kramar

STAZA VELEBITSKE DEGENIJE, 26. travnja 2026.





U nedjelju, 26. travnja, skupina od 60 planinara HPD-a "Lipa" uspješno je pohodila Stazu velebitske degenije u Kvarnerskom primorju. Izlet je započeo polaskom iz Sesveta u 6:30 sati, a pješački dio rute obuhvatio je dionicu od kampa Kozica preko grebena do Sibinja Krmpotskog, u ukupnoj duljini od 10 kilometara.



Dan je bio obilježen prekrasnim sunčanim vremenom, što je omogućilo kristalno čiste vidike s grebena na Kvarnerski zaljev, otoke Krk, Goli i Grgur te obližnji Velebit.



Uspón od kampa Kozica po krševitom terenu bio je tehnički izazovan, ali su ga svi sudionici savladali uz međusobno bodrenje.



Posebno iznenađenje i oduševljenje izazvala je sama staza koja je, unatoč krševitom terenu, nudila neočekivano puno ugodnog hlada.



Prolazak kroz mirisne borove šume i zasjenjene dijelove prema napuštenom selu Sušanj učinio je hodnju po toplom danu puno ugodnijom od očekivanja.



Jedan od ciljeva izleta bio je susret s Velebitskom degenijom, međutim, nije još bila u punom cvatu. Umjesto toga planinari su uživali u šparogama, kadulji i ostalim mirisnim biljkama.





Ono što je većina nas napravila kad se spustila do Sibinja i plaže jest skidanje gojzerica i točanje nogica u moru koje je bilo prohladno. Jedino se jedna naša članica odvažila na kompletno kupanje u moru pa joj svaka čast, Barica naša kraljica 😊
Šteta što nije radio nikakav dućan ili kafić za osvježenje, ali pripreme za sezonu su tek počele.



Iako je staza, sukladno najavi, bila tehnički zahtjevna, što je rezultiralo tek manjim ogrebotinama i umorom kod nekolicine sudionika, prevladao je osjećaj ponosa i zadovoljstva. Snaga zajedništva i ljepota prirode još su jednom potvrdili vrijednost organiziranih izleta našeg Društva. Izlet je zaključen zajedničkom okrijepom u Senju, nakon čega smo se u 20:30 sati sretno vratili u Sesvete.

PS. Nadam se da ste se svi pregledali zbog krpelja kojih je bilo i vrlo su aktivni. Čak su se neki od njih s nama spustili i do plaže. I nadam se da su naši pali borci, koji su i krv pustili za stazu dobro 😊

Opisala: Katarina Janković


Foto: Vlado, Vesna, Katarina

HRVATSKO PLANINARSKO DRUŠTVO
"LIPA" SESVETE - GORSKA SEKCIJA

IZVJEŠĆE S IZLETA MOLIČKA PL. ODRŽANOG 25.04.2026.



Iz Sesveta smo krenuli osobnim vozilima u 6 sati ujutro. Vrijeme je bilo lijepo, prognoza za cijeli dan dobra, temperatura zraka ugodna proljetna. Odmorili smo se kod hotela Polica u Sloveniji, sišli s autoputa kod Ljubljane, preko Luča do Planine Podvežak, gdje smo parkirali na nadmorskoj visini oko 1.300 m.




Šumski put nas lagano vodi do planine Podvežak na 1.500 m nadmorske visine, gdje smo se malo odmorili i nastavili dalje strmo kroz šumu, koja je zasnježena s nekih 30 cm snijega, do prijevoja na kojemu se na oko 1.600 m lijevo odvaja staza koja oštro vodi na Desku i jezero Vodotočnik.



Pošto je ovdje već više od pola metra snijega odlučujemo krenuti desno po lakšoj i već uhodanoj stazi prema Moličkoj planini. U susret nam dolaze grupe slovenaca koji su već bili na Moličkoj planini i pokušali se popeti na Veliki vrh, ali zbog dubokog snijega i nedostatka opreme – krpљи i oni su se odlučili za Moličku planinu.



Bilo nam je potrebno oko 3 sata s odmorima do Kocbekovog zavetišća i kapelice na Moličkoj planini koja je smještena na prijevoju podno Ojstrice s pogledom u dolinu Robanov kot. Na ovom djelu staze nije bilo velikih nagiba i bila je ugodna za hodanje čak i po dubokom snijegu, preko zapuha koji se još nisu otopili, na ovom djelu na stazi ima snijega dubokih na mjestima i po metar.



Usput smo uživali u prekrasnim vidicima.



S vrha se pruža prekrasan pogled.



Ekipa je uživala u prekrasnoj panorami koju je omogućio taj lijep i vedar subotnji dan, temperatura zraka je prelazila 15 stupnjeva. Povratak u Zagreb protekao je u najboljem redu



Zahvaljujem svim sudionicima izleta na dobrom raspoloženju i sigurnom koraku, osobito vozačima koji su nas sigurno vratili u Sesvete. Sastavio, Goran Leko, slike, sudionici izleta.



HRVATSKO PLANINARSKO DRUŠTVO "LIPA" SESVETE



Trg Dragutina Domjanića 6/II
10360 Sesvete
www.hpdlipa.hr
Sesvete, 25.03.2026.
Pozivamo vas na planinarski izlet

ČVRSNICA, VRAN I RADUŠA od 30.04.2026. do 03.05.2026.



Vran je planina u BiH visine 2074 m. Nalazi se na području općine Tomislavgrada, na pola puta do Jablanice, pokraj Blidinjeg jezera nasuprot Čvrsnice. Okružen je s jugoistoka Dugim poljem (1187 m) i Blidinjskim jezerom (1183 m), s istoka Dragajicama (1435 m) i na sjeveru Kedžarom (1571 m) i Trebiševom (1273 m). Sjeverozapadno od Vrana je planina Ljubuša (1.686 m). Proteže se od jugozapada prema sjeveroistoku. Ima oblik jednostavnog čunja i nije toliko razvedena. Građena je od vapnenaca i dolomita. Ime Vran planine povezuje se s tamnim izgledom planine kada se gleda iz Dugog polja, dok pastirske priče kažu da je Vran dobio ime po jatima vrana koje su nastanjivale podnožje ove planine. Planina je mnogo opjevana u hrvatskim narodnim pjesmama, dok se u podnožju mogu vidjeti mnogobrojni stećci, svojevrсни kameni spomenici srednjovjekovnim junacima. Ima četiri vrha viša od 2000 m, a najviši vrh je Veliki Vran (2074 m). Podnožje planine obraslo je bukovom šumom i klekovinom, dok je jugoistočna strana gola, bez šume. Vran je pun vrtača, udolina i zaravni. Početna točka uspona na Veliki Vran biti će nam restoran Hajdučke Vrleti.



Čvrsnica s vrhom Pločno od 2228 mnv, nasuprot Vranu, najviša je planina u središnjim Dinaridima. Smještena je na sjevernom dijelu Hercegovine u parku prirode Blidinje. Neretva je omeđuje s istoka kao i njeni pritoci Doljanka sa sjevera i Drežanka s juga. Oko 1500 metara dubok kanjon Dive Grabovčeve proteže se od središta planine prema Neretvi. Sa sjeverozapadne strane je rasjedna udolina Dugo polje koja razdvaja Čvrsnicu od Vrana. Masiv Čvrsnice čine planiski hrpti (vijenci) Velika Čvrsnica i Vilinac te visoravni Velika Čvrsnica, Muarnica, Plas i Mala Čvrsnica. Pored najvišeg vrha Pločno postoji još pet vrhova preko 2000 m i to: Draga kosa 2217 m, Jelinak 2170 m, Kapci 2156 m, Ploča 2040 m i Veliki Vilinac 2113 m. Čvrsnica je zaštićena u sklopu parka prirode Blidinje, a geomorfološki objekt u obliku luka Hajdučka vrata ili Mijatov prolaz je zaštićen kao spomenik prirode od 1985. godine. Čvrsnica je gotovo u potpunosti obrasla šumom. Vrh Pločno (Ploča, Velika Čvrsnica) bio je najviši vrh banovine Hrvatske.



Ramsko Jezero



Raduša – dominantna planina iznad Ramskog jezera zanimljiva ponajviše zbog prostranih pogleda sa njenog najvišeg vrha Idovca (1956mnnv). Predstavlja prirodnu granicu između Hercegovine i Bosne, a nalazi se između Vukovskog polja i doline rijeke Vrbas.

PROGRAM IZLETA:

Dana 30.04.2026. četvrtak, okupljanje planinara je do **16.00** sati na parkiralištu kod spomenika Hrvatskim braniteljima u Sesvetama. Planirana je vožnja autocestom do izlaza Bisko te preko Trilja i Tomislavgrada stižemo na Blidinje, te se smještamo u Pd Orlova Stina na samom Blidinjem jezeru. Planirani dolazak u dom je oko 21h.

Dana 01.05.2026. Petak nakon ranog buđenja i doručka oko 7 sati, odvest će mo se autima do obližnje Vitlenice te od tamo planinarskom stazom uspeti se do Hajdučkih vrata i obližnjeg Pd Vilinica. Staza je ukupne dužine 10km te je prosječnog nagiba 15 stupnjeva. Za obilazak iste uz mogućnost obilaska dodatnih usputnih vrhova Trinjače i Velikog Vilinca biti će nam potrebno oko 10h.

Dana 02.05.2026. Subota, nakon buđenja i doručku oko 07h planiran je uspon planinarskom stazom od planinarskog doma Orlove Stine prema Malom Vranu te dalje kružnom stazom do Vrh Vran i natrag u planinarski dom. Dužina staze je oko 16km i visinska razlika koju ćemo savladavati je nekih 900m, a ukupno vrijeme potrebno za prelazak cijele staze i povratak u planinarski dom je nekih 9h.

Dana 03.05.2026. Nedjelja, nakon buđenja i doručku oko 07h planirano je spremanje stvari i napuštanje Planinarskog doma Orlova Stina, te odlazak u Ramu, točnije u mjesto Zahum s kojega se pruža najljepši pogled na Ramsko jezero. Zahum je i rodno mjesto Dive Grabovčeve i ujedno od njene rodne kuće i kreće naša planinarska staza Fenix za Idovac 1956mnnv koji je najviši vrh Raduše. Za savladavanje uspona trebat će nam oko 2,5h te ce mo cijelim putem uživati u prekrasnim pogledima na Ramsko jezero, Kupreško polje te mnogobrojne okolne planine. Nakon spusta sa Raduše planiran je povratak za Sesvete u koje stižemoi u večernjim satima.

Navedeni program izleta podložan je promjenama ovisno o uvjetima na terenu.

Broj mjesta je ograničen.

PLANINARSKA OPREMA: Planinarske cipele, zaštita od kiše i sunca, toplija odjeća za prebući, štapovi za hodanje, svjetiljka, ručnik, vreća za spavanje ili posteljina te ostala oprema za izlet, ovisno o vremenskim uvjetima.

DOKUMENTI: osobna iskaznica ili putovnica i zdravstvena iskaznica, te planinarska iskaznica s markicom tekuću godinu.

PRIJEVOZ: osobnim automobilima, predviđeni trošak prijevoza i smještaja 3 noći u Pd Orlova Stina je **120 eura**

ORGANIZATORI/VODIČI: Kruno Mamić 092 331 2512

prijave kod vodiča, broj mjesta limitiran.

OBVIJESTI I UPUTE SUDIONICIMA IZLETA

Prijava za izlete smatra se važećom kada je uplaćena akontacija (udio) za troškove navedena u najavi izleta. Visinu akontacije određuju organizatori, odnosno vodiči izleta, a ovisi o predviđenim ukupnim troškovima.

Sudionik izleta je svojom prijavom za sudjelovanjem na izletu potvrdio:

- 1) da je upoznat sa svim detaljima izleta, da je zdrav i da nema kronične bolesti koje nije prijavio vodiču izleta, te da je psihofizički spreman za napore na izletu,*
- 2) da će slušati sve u dobroj namjeri izrečene upute vodiča na terenu, te da svojim djelovanjem neće ugrožavati druge sudionike izleta.*
- 3) da pristupa izletu na vlastitu odgovornost. U slučaju loših vremenskih uvjeta, vodič ima pravo promijeniti rutu ili otkazati izlet.*

Zbog premalog broja prijavljenih sudionika izleta s plaćenom akontacijom troškova izleta, izlet se može otkazati odmah po zaključenju liste sudionika izleta. Uplaćeni novac sudionicima izleta se vraća. Ostavlja se mogućnost vodiču izleta da s prijavljenim sudionicima izleta dogovori drugo prijevozno sredstvo (manji autobus, kombi, osobni automobili ...) te korigira troškove izleta ako je potrebno.

Zbog nepovoljnih vremenskih uvjeta na terenu, izlet se može otkazati najkasnije 12 sati prije polaska na izlet. Organizator je dužan o otkazivanju izleta odmah obavijestiti sve sudionike izleta. Uplaćeni novac sudionicima izleta se vraća.

Sudionik izleta može otkazati sudjelovanje na izletu do 5 (pet) dana prije polaska na izlet s mogućnošću povrata uplaćenog novca. Ako se izlet otkazuje zadnja 4 (četiri) dana prije polaska na izlet, povrat uplaćenog novca nije moguć. Ukoliko se radi o višednevnim izletima otkazivanje sudjelovanja je moguće najkasnije 14 dana prije održavanja izleta uz povrat uplaćenog novca. Ukoliko se izlet otkazuje do 7 dana prije održavanja izleta moguć je povrat 50% uplaćenog iznosa. Nakon toga povrat novca moguć je samo u slučaju kada sudionik izleta pronađe zamjenu. Sudionik izleta može za sebe pronaći zamjenu, no o tome mora obvezno obavijestiti vodiča / organizatora izleta.

Vodič prije polaska na izlet provjerava opremu sudionika izleta; ako netko nema opremu u skladu s zahtjevima iz najave izleta, vodič je dužan takvoj osobi zabraniti sudjelovanje na izletu. Prethodno uplaćeni troškovi se ne vraćaju.

Vodič prije polaska na izlet provjerava zdravstveno i psihofizičko stanje sudionika izleta; ako ustanovi da netko od prijavljenih sudionika neće moći izdržati napore predviđenog puta može takvoj osobi zabraniti sudjelovanje na izletu. Prethodno uplaćeni troškovi se ne vraćaju.

Zbog iznenada pogoršanih vremenskih uvjeta na terenu vodič ima pravo promijeniti smjer kretanja i krajnje odredište, odnosno može prekinuti odvijanje izleta.

Zbog problema sa zdravstvenim stanjem pojedinih sudionika izleta vodič donosi optimalne odluke: određuje sudionike izleta koji će se pobrinuti za ugroženog člana, odnosno, u krajnjoj nuždi, prekida izlet.

Sudionik izleta mora biti član Hrvatskog planinarskog saveza s plaćenom članarinom za tekuću godinu. Člansku iskaznicu mora imati sa sobom za vrijeme izleta.

(napisano prema odredbama Pravilnika o organiziranju i vođenju izleta HPD LIPA SESVETE)



www.hpdlipa.hr

Sesvete, 25.03.2026.

HRVATSKO PLANINARSKO DRUŠTVO "LIPA" SESVETE



NIZgore! UP

Nekamo iz Zagreba, gore u planine!

sekcija za lutanje s planinama pri HPD LIPA Sesvete

VRANICA 10 VRHOVA VIŠIH OD 2000m u jednom danu 01.-03.05.2026.



Nalazi se na razvođu između rijeka Vrbasa i Bosne. Najviši vrh Vranice je Nadkrstac na 2112 metara nadmorske visine. To je pitoma planina, s dosta pašnjaka i površinskim vodama. Na njoj se nalazi Prokoško jezero.



Prokoško jezero je udaljeno od doma na Rosinju 6 km. Na Vranici se može vidjeti dosta izvora (Vrbasa, Kozičke rike, Sikirskog potoka), mnoštvo slapova (Ždrimački slap, Kozički slap) i mnogo različitih pećina i jama.



PLAN PUTA:

Polazak iz Sesveta je u petak 01. svibnja u 7 h s parkinga T-coma, vozimo se autocestom do prijelaza Gradiška, usputno stajanje te obilazak znamenitosti, možda bude Jajce ili već po dogovoru s našim prijateljima iz Viteza, svakako ručak usput. Cilj je doći s vozilima do planinarskog doma Radovina na 1485 m koji je naša baza idućih dana. Uvečer druženje s domaćinima, večera i noćenje.



Subota 02. svibnja, polazak na turu koja bi trebala obuhvatiti 10 vrhova preko 2000 m, moguće je uz stručno vodstvo (Pipuka - priča je za sebe).

Vranica ih službeno zbog definicije ima 8 (razmak od 300 m, ali...) neslužbeno ih je 12, možda i sve prođemo, nije to teško kako izgleda a predivno je. Uvečer druženje s domaćinima i večera.



Nedjelja 03. svibnja, ustajanje ne prerano, doručak u domu Radovina te polazak, možda na kraću turu, ručak s prijateljima iz Viteza te povratak u Sesvete u večernjim satima.

Na izlet se ide s 2 kombi vozila, rezervirano je za 16 osoba, udio u troškovima izleta; UKLJUČUJE PRIJEVOZ, STRUČNO VODSTVO, 2 NOĆENJA U DOMU RADOVINA, VEČERE U PETAK I SUBOTU TE DORUČAK U SUBOTU I NEDJELJU iznosi 150€ po sudioniku i plaća se najkasnije do 31.03.2026.

Vodiči i vozači Andjelko Močiljanin i Željko Kosalec 092/2944-771-broj za prijavu.

Svi ranije prijavljeni su upisani, molim potvrdu te uplatu do navedenog datuma.

OBAVIJESTI I UPUTE SUDIONICIMA IZLETA

Prijava za izlete smatra se važećom kada je uplaćena akontacija (udio) za troškove navedena u najavi izleta. Visinu akontacije određuju organizatori, odnosno vodiči izleta, a ovisi o predviđenim ukupnim troškovima.

Sudionik izleta je svojom prijavom za sudjelovanjem na izletu potvrdio:

- 1) da je upoznat sa svim detaljima izleta, da je zdrav i da nema kronične bolesti koje nije prijavio vodiču izleta, te da je psihofizički spreman za napore na izletu,*
- 2) da će slušati sve u dobroj namjeri izrečene upute vodiča na terenu, te da svojim djelovanjem neće ugrožavati druge sudionike izleta.*
- 3) da pristupa izletu na vlastitu odgovornost. U slučaju loših vremenskih uvjeta, vodič ima pravo promijeniti rutu ili otkazati izlet.*

Zbog premalog broja prijavljenih sudionika izleta s plaćenom akontacijom troškova izleta, izlet se može otkazati odmah po zaključanju liste sudionika izleta. Uplaćeni novac sudionicima izleta se vraća. Ostavlja se mogućnost vodiču izleta da s prijavljenim sudionicima izleta dogovori drugo prijevozno sredstvo (manji autobus, kombi, osobni automobili ...) te korigira troškove izleta ako je potrebno.

Zbog nepovoljnih vremenskih uvjeta na terenu, izlet se može otkazati najkasnije 12 sati prije polaska na izlet. Organizator je dužan o otkazivanju izleta odmah obavijestiti sve sudionike izleta. Uplaćeni novac sudionicima izleta se vraća.

Sudionik izleta može otkazati sudjelovanje na izletu do 5 (pet) dana prije polaska na izlet s mogućnošću povrata uplaćenog novca. Ako se izlet otkazuje zadnja 4 (četiri) dana prije polaska na izlet, povrat uplaćenog novca nije moguć. Ukoliko se radi o višednevnim izletima otkazivanje sudjelovanja je moguće najkasnije 14 dana prije održavanja izleta uz povrat uplaćenog novca. Ukoliko se izlet otkazuje do 7 dana prije održavanja izleta moguć je povrat 50% uplaćenog iznosa. Nakon toga povrat novca moguć je samo u slučaju kada sudionik izleta pronađe zamjenu. Sudionik izleta može za sebe pronaći zamjenu, no o tome mora obvezno obavijestiti vodiča / organizatora izleta.

Vodič prije polaska na izlet provjerava opremu sudionika izleta; ako netko nema opremu u skladu s zahtjevima iz najave izleta, vodič je dužan takvoj osobi zabraniti sudjelovanje na izletu. Prethodno uplaćeni troškovi se ne vraćaju.

Vodič prije polaska na izlet provjerava zdravstveno i psihofizičko stanje sudionika izleta; ako ustanovi da netko od prijavljenih sudionika neće moći izdržati napore predviđenog puta može takvoj osobi zabraniti sudjelovanje na izletu. Prethodno uplaćeni troškovi se ne vraćaju.

Zbog iznenada pogoršanih vremenskih uvjeta na terenu vodič ima pravo promijeniti smjer kretanja i krajnje odredište, odnosno može prekinuti odvijanje izleta.

Zbog problema sa zdravstvenim stanjem pojedinih sudionika izleta vodič donosi optimalne odluke: određuje sudionike izleta koji će se pobrinuti za ugroženog člana, odnosno, u krajnjoj nuždi, prekida izlet.

Sudionik izleta mora biti član Hrvatskog planinarskog saveza s plaćenom članarinom za tekuću godinu. Člansku iskaznicu mora imati sa sobom za vrijeme izleta.

(napisano prema odredbama Pravilnika o organiziranju i vođenju izleta HPD LIPA SESVETE)

Trg Dragutina Domjanića 6/II
10360 Sesvete
www.hpdlipa.hr
Sesvete, 20.04.2026.

Pozivamo vas na planinarski izlet

SORIŠKA PLANINA
09.05.2026.



Radi se o povijesno iznimno važnoj planini za Sloveniju, jer je po njezinom hrptu prolazila takozvana Rapalska granica – koja je tijekom Prvog svjetskog rata obilježila živote te nakon rata odsjekla Slovence od njihove domovine. Naime, granicu su držali nakon prvog svjetskog rata Talijani koji su okupirali ovo područje te ga pripojili svojoj zemlji, a na padinama Soriške planine tako je niknuo niz utaborenih vojnih utvrda, bunkera i rovova u kojima su vojnici živjeli, a koje bismo na ovom izletu trebali obići i uživati u lijepim panoramama.

OPIS PUTA: Polazak iz Sesveta u 06.00 h u smjeru Ljubljane, Bleda, Bohinjske bistrice, dolazak na parkiralište kod doma Litostrojska koča (1307m) oko 9 h, obilazak vrhova Možić (1603m)- Slatnik (1609m)- Lajtar (1549m) – Dravh (1547m). Povratak do Litostrojske koče, visinska razlika 400 m.

UKUPNO VRIJEME HODANJA: oko 6 sati. Tehnički nije zahtjevno; kondicijski je umjereno teško.

PLANINARSKA OPREMA: Planinarske cipele, zaštita od kiše, sunca, toplija odjeća za preobući, štapovi za hodanje, te ostala oprema za dvodnevni izlet ovisno o vremenskim uvjetima.

DOKUMENTI: osobna i zdravstvena iskaznica, te planinarska iskaznica s markicom za 2026. godinu.

PREHRANA: je planirana iz ruksaka i/ili u planinarskom domu/restoranu, potrebno je ponijeti minimalno 2 litre vode i nešto za pojesti (sendviči ili tome slično).

PRIJEVOZ: osobnim automobilima. Prilog za troškove prijevoza 35 eura.

ORGANIZATOR/VODIČ: Goran Leko 095 925 4166, prijave i uplate kod vodiča.

OBAVIJEŠTI I UPUTE SUDIONICIMA IZLETA

Sudionik izleta je svojom prijavom za sudjelovanjem na izletu potvrdio:

- 1) da je upoznat sa svim detaljima izleta, da je zdrav i da nema kronične bolesti koje nije prijavio vodiču izleta, te da je psihofizički spreman za napore na izletu,
- 2) da će slušati sve u dobroj namjeri izrečene upute vodiča na terenu, te da svojim djelovanjem neće ugrožavati druge sudionike izleta.
- 3) da pristupa izletu na vlastitu odgovornost. U slučaju loših vremenskih uvjeta, vodič ima pravo promijeniti rutu ili otkazati izlet.

Zbog premalog broja prijavljenih sudionika izleta s plaćenom akontacijom troškova izleta, izlet se može otkazati odmah po zaključenju liste sudionika izleta. Uplaćeni novac sudionicima izleta se vraća. Ostavlja se mogućnost vodiču izleta da s prijavljenim sudionicima izleta dogovori drugo prijevozno sredstvo (manji autobus, kombi, osobni automobili ...) te korigira troškove izleta ako je potrebno.

Zbog nepovoljnih vremenskih uvjeta na terenu, izlet se može otkazati najkasnije 12 sati prije polaska na izlet. Organizator je dužan o otkazivanju izleta odmah obavijestiti sve sudionike izleta. Uplaćeni novac sudionicima izleta se vraća.

Sudionik izleta može otkazati sudjelovanje na izletu do 5 (pet) dana prije polaska na izlet s mogućnošću povrata uplaćenog novca. Ako se izlet otkazuje zadnja 4 (četiri) dana prije polaska na izlet, povrat uplaćenog novca nije moguć. Ukoliko se radi o višednevnim izletima otkazivanje sudjelovanja je moguće najkasnije 14 dana prije održavanja izleta uz povrat uplaćenog novca. Ukoliko se izlet otkazuje do 7 dana prije održavanja izleta moguć je povrat 50% uplaćenog iznosa. Nakon toga povrat novca moguć je samo u slučaju kada sudionik izleta pronađe zamjenu. Sudionik izleta može za sebe pronaći zamjenu, no o tome mora obvezno obavijestiti vodiča / organizatora izleta.

Vodič prije polaska na izlet provjerava opremu sudionika izleta; ako netko nema opremu u skladu s zahtjevima iz najave izleta, vodič je dužan takvoj osobi zabraniti sudjelovanje na izletu. Prethodno uplaćeni troškovi se ne vraćaju.

Vodič prije polaska na izlet provjerava zdravstveno i psihofizičko stanje sudionika izleta; ako ustanovi da netko od prijavljenih sudionika neće moći izdržati napore predviđenog puta može takvoj osobi zabraniti sudjelovanje na izletu. Prethodno uplaćeni troškovi se ne vraćaju.

Zbog iznenada pogoršanih vremenskih uvjeta na terenu vodič ima pravo promijeniti smjer kretanja i krajnje odrediše, odnosno može prekinuti odvijanje izleta.

Zbog problema sa zdravstvenim stanjem pojedinih sudionika izleta vodič donosi optimalne odluke: određuje sudionike izleta koji će se pobrinuti za ugroženog člana, odnosno, u krajnjoj nuždi, prekida izlet.

Sudionik izleta mora biti član Hrvatskog planinarskog saveza s plaćenom članarinom za tekuću godinu. Člansku iskaznicu mora imati sa sobom za vrijeme izleta.

(napisano prema odredbama Pravilnika o organiziranju i vođenju izleta HPD LIPA SESVETE)

Klek - ferata 16.5.2026.



...

Posjećujemo feratu na Kleku i vrh ove planine u Gorskom kotaru, mitsko okupljalište vještica, vila planinkinja i vilenjaka za olujnih noći, i to u ponoć (ako netko poželi ostati 😊).

Okupljanje planinara u **subotu 16.5.2026.** do 6 sati na parkiralištu kod HT-a u Sesvetama. Vozimo se autocestom prema Ogulinu, uz stajanje za doručak i kavu/čaj. Nakon otprilike dva sata vožnje dolazimo do polazne točke u blizini bivšeg kamenoloma, uzimamo opremu i krećemo hodati.

Hodamo južnom stranom Kleka na koji nam je dobrim dijelom staze otvoren pogled i imamo priliku za karakteristične fotografije. Slijedi uspon strmom Mrcinom, da bismo nakon sat i pol došli do planinarskog doma. Kratko se odmaramo, stavljamo na sebe ferata-set i krećemo na uspon od oko 45 minuta po relativno nezahtjevnom grebenskom osiguranom stazom težine B i duljine oko 400 metara. Dolazimo na vrh Kleka na 1181 metar nadmorske visine, uživamo u pogledima na Gorski kotar, Učku, Risnjak, Bjelolasicu... **Pola sata na vrhu uživamo u miru i ljepoti prirode.**

Slijedi polusatni povratak rutom via-normale do doma, gdje ćemo popiti koji topao ili hladni napitak. Od doma do Bjelskog hodamo sat vremena, kamo će vozači dopremiti naša vozila. Povratak u Zagreb u večernjim satima.

Prijevoz: kombi

Hrana: iz ruksaka ili u domu

Oprema: uobičajena planinarska, štapovi, slojevita odjeća + zamjenske majice, zaštita od eventualnih oborina i vjetrova, dovoljno tekućine i hrane, krema za sunčanje, kapa, sunčane naočale, čeonu svjetiljku, prva pomoć..

Dodatna oprema: ferata-set (osobni ili iz sebijske oružarnice)

Prilog za troškove izleta: 27 eura

Obavezno ponijeti planinarsku iskaznicu s plaćenom članarinom za 2026.

Organizator izleta i vodič: Kruno Bošnjaković 0914557737, email: krunobc@gmail.com.

Prijave za izlet kod organizatora izleta. Uplate u tajništvo HPD Lipa Sesvete, četvrtkom u 18 sati.

OBAVIJESTI I UPUTE SUDIONICIMA IZLETA

Sudionik izleta je svojom prijavom za sudjelovanje na izletu potvrdio:

- 1) da je upoznat sa svim detaljima izleta, da je zdrav i da nema kronične bolesti koje nije prijavio vodiču izleta, te da je psihofizički spreman za napore na izletu,
- 2) da će slušati sve u dobroj namjeri izrečene upute vodiča na terenu, te da svojim djelovanjem neće ugrožavati druge sudionike izleta.
- 3) da pristupa izletu na vlastitu odgovornost. U slučaju loših vremenskih uvjeta, vodič ima pravo promijeniti rutu ili otkazati izlet.

Zbog premalog broja prijavljenih sudionika izleta s plaćenom akontacijom troškova izleta, izlet se može otkazati odmah po zaključenju liste sudionika izleta. Uplaćeni novac sudionicima izleta se vraća. Ostavlja se mogućnost vodiču izleta da s prijavljenim sudionicima izleta dogovori drugo prijevozno sredstvo (manji autobus, kombi, osobni automobili ...) te korigira troškove izleta ako je potrebno.

Zbog nepovoljnih vremenskih uvjeta na terenu, izlet se može otkazati najkasnije 12 sati prije polaska na izlet. Organizator je dužan o otkazivanju izleta odmah obavijestiti sve sudionike izleta. Uplaćeni novac sudionicima izleta se vraća.

Sudionik izleta može otkazati sudjelovanje na izletu do 5 (pet) dana prije polaska na izlet s mogućnošću povrata uplaćenog novca. Ako se izlet otkazuje zadnja 4 (četiri) dana prije polaska na izlet, povrat uplaćenog novca nije moguć. Ukoliko se radi o višednevnim izletima otkazivanje sudjelovanja je moguće najkasnije 14 dana prije održavanja izleta uz povrat uplaćenog novca. Ukoliko se izlet otkazuje do 7 dana prije održavanja izleta moguć je povrat 50% uplaćenog iznosa. Nakon toga povrat novca moguć je samo u slučaju kada sudionik izleta pronađe zamjenu. Sudionik izleta može za sebe pronaći zamjenu, no o tome mora obavezno obavijestiti vodiča / organizatora izleta.

Vodič prije polaska na izlet provjerava opremu sudionika izleta; ako netko nema opremu u skladu s zahtjevima iz najave izleta, vodič je dužan takvoj osobi zabraniti sudjelovanje na izletu. Prethodno uplaćeni troškovi se ne vraćaju.

Vodič prije polaska na izlet provjerava zdravstveno i psihofizičko stanje sudionika izleta; ako ustanovi da netko od prijavljenih sudionika neće moći izdržati napore predviđenog puta može takvoj osobi zabraniti sudjelovanje na izletu. Prethodno uplaćeni troškovi se ne vraćaju.

Zbog iznenada pogoršanih vremenskih uvjeta na terenu vodič ima pravo promijeniti smjer kretanja i krajnje odredište, odnosno može prekinuti odvijanje izleta.

Zbog problema sa zdravstvenim stanjem pojedinih sudionika izleta vodič donosi optimalne odluke: određuje sudionike izleta koji će se pobrinuti za ugroženog člana, odnosno, u krajnjoj nuždi, prekida izlet.

Sudionik izleta mora biti član Hrvatskog planinarskog saveza s plaćenom članarinom za tekuću godinu. Člansku iskaznicu mora imati sa sobom za vrijeme izleta.

(napisano prema odredbama Pravilnika o organiziranju i vođenju izleta HPD LIPA SESVETE)

Velika Paklenica - Manita peć

subota 16.05.2026.



Paklenica je jedan od 8 nacionalnih parkova u Hrvatskoj. Nalazi se na južnoj padinama Velebita, površine 95 m². Jedini ulaz je iz Starigrada – Paklenica. Dvije osnovne aktivnosti u nacionalnom parku Paklenica su planinarenje i penjanje. Park obiluje mnogobrojnim pješačkim stazama od šetnica, lakih do vrlo zahtjevnih planinarskih staza. Svatko prema svojim mogućnostima mogao bih imati priliku zadovoljiti svoje adrenalinske potrebe.



Mi ćemo se baviti i planinarenjem i penjanjem a posjetit ćemo i pećinu Manitu Peć, sve je moguće. Jedna manja skupina otići će na penjanje pod vodstvom Anđelka, ovo je izlet na koji ide i OPŠ (opća planinarska škola) generacija 2026. Na izlet se ide autobusom pa ima slobodnih mjesta do popune autobusa.



Plan puta:

Polazak autobusa je u 6 h s parkirališta kod spomenika Hrvatskim braniteljima, vozimo se autocestom uz usputno zaustavljanje na odmoru Zir-Macola, bit će vremena za kavu i doručak. Nastavljamo vožnju autocestom te dalje do Starigrada i ulaza u Nacionalni park Velika Paklenica. Manji dio penjača odlazi s Anđelkom a mi ostali idemo uz penjalište, odvajamo se na uspon prema Manitoj peći cca 45 min, obilazak pećine koja je vrlo atraktivna i predivno uređena. Nakon obilaska spuštamo se prema kanjonu te nastavljamo do planinarskog doma Paklenica koji je krajnji cilj našega izleta, tu ćemo imati ručak iz ruksaka ili iz ponude doma, uzmite u obzir da sve nose na magarcima pa u slučaju gužve može biti skromnija ponuda pa ne bi bilo loše imati u ruksaku. Povratak do autobusa kanjonom , ako bude vremena analiza izleta uz more u Starigradu te povratak u Sesvete u večernjim satima.



Staza nije tehnički zahtjevna ali prolazi se oko 18 km te ima oko 500 m visinske razlike, obilazimo i pećinu cca 1 h, dan je dugačak i idemo polako ali osnovna planinarska kondicija je neophodna. Uz osnovnu opremu ponijeti nešto hrane i vode, ima nekoliko ugostiteljskih objekata i mjesto gdje se može natočiti izvorska voda, dan je jedan od dužih u godini i imamo vremena za sve aktivnosti.



Prilog/udio za trošak prijevoza (autobus): 30 eura

Ulaznica u nacionalni park 8 Eura + posjet Manita peć 5 € po sudioniku

Hrana i piće iz ruksaka ili individualno u ugostiteljskim objektima

Vodič i organizator izleta: ŽELJKO KOSALEC za prijave 092/2944-771

Vodiči izleta: ANĐELKO MOČILJANIN prijave za penjački dio 098/819055
TIHANA PAŠALIĆ
VLADIMIR BEŠTAK
KATARINA JANKOVIĆ
BOŽICA ŠABIĆ
KAROLA KNUPPEL

OBAVIJESTI I UPUTE SUDIONICIMA IZLETA

Sudionik izleta je svojom prijavom za sudjelovanjem na izletu potvrdio:

- 1) da je upoznat sa svim detaljima izleta, da je zdrav i da nema kronične bolesti koje nije prijavio vodiču izleta, te da je psihofizički spreman za napore na izletu,
- 2) da će slušati sve u dobroj namjeri izrečene upute vodiča na terenu, te da svojim djelovanjem neće ugrožavati druge sudionike izleta.
- 3) da pristupa izletu na vlastitu odgovornost. U slučaju loših vremenskih uvjeta, vodič ima pravo promijeniti rutu ili otkazati izlet.

Zbog premalog broja prijavljenih sudionika izleta s plaćenom akontacijom troškova izleta, izlet se može otkazati odmah po zaključenju liste sudionika izleta. Uplaćeni novac sudionicima izleta se vraća. Ostavlja se mogućnost vodiču izleta da s prijavljenim sudionicima izleta dogovori drugo prijevozno sredstvo (manji autobus, kombi, osobni automobili ...) te korigira troškove izleta ako je potrebno.

Zbog nepovoljnih vremenskih uvjeta na terenu, izlet se može otkazati najkasnije 12 sati prije polaska na izlet. Organizator je dužan o otkazivanju izleta odmah obavijestiti sve sudionike izleta. Uplaćeni novac sudionicima izleta se vraća.

Sudionik izleta može otkazati sudjelovanje na izletu do 5 (pet) dana prije polaska na izlet s mogućnošću povrata uplaćenog novca. Ako se izlet otkazuje zadnja 4 (četiri) dana prije polaska na izlet, povrat uplaćenog novca nije moguć. Ukoliko se radi o višednevnim izletima otkazivanje sudjelovanja je moguće najkasnije 14 dana prije održavanja izleta uz povrat uplaćenog novca. Ukoliko se izlet otkazuje do 7 dana prije održavanja izleta moguć je povrat 50% uplaćenog iznosa. Nakon toga povrat novca moguć je samo u slučaju kada sudionik izleta pronađe zamjenu. Sudionik izleta može za sebe pronaći zamjenu, no o tome mora obvezno obavijestiti vodiča / organizatora izleta.

Vodič prije polaska na izlet provjerava opremu sudionika izleta; ako netko nema opremu u skladu s zahtjevima iz najave izleta, vodič je dužan takvoj osobi zabraniti sudjelovanje na izletu. Prethodno uplaćeni troškovi se ne vraćaju.

Vodič prije polaska na izlet provjerava zdravstveno i psihofizičko stanje sudionika izleta; ako ustanovi da netko od prijavljenih sudionika neće moći izdržati napore predviđenog puta može takvoj osobi zabraniti sudjelovanje na izletu. Prethodno uplaćeni troškovi se ne vraćaju.

Zbog iznenada pogoršanih vremenskih uvjeta na terenu vodič ima pravo promijeniti smjer kretanja i krajnje odredište, odnosno može prekinuti odvijanje izleta.

Zbog problema sa zdravstvenim stanjem pojedinih sudionika izleta vodič donosi optimalne odluke: određuje sudionike izleta koji će se pobrinuti za ugroženog člana, odnosno, u krajnjoj nuždi, prekida izlet.

Sudionik izleta mora biti član Hrvatskog planinarskog saveza s plaćenom članarinom za tekuću godinu. Člansku iskaznicu mora imati sa sobom za vrijeme izleta.

(napisano prema odredbama Pravilnika o organiziranju i vođenju izleta HPD LIPA SESVETE)



www.hpdlipa.hr

Sesvete, 29.04.2026.

HRVATSKO PLANINARSKO DRUŠTVO "LIPA" SESVETE



NIZgore! UP

Nekamo iz Zagreba, gore u planine!

sekcija za lutanje s planinama pri HPD LIPA Sesvete

Velika Paklenica

16.05.2026.

Sportsko penjanjački izlet



Paklenica je jedno od najpoznatijih prirodnih i penjačkih odredišta u Hrvatskoj, smještena u južnom dijelu Velebita, unutar Nacionalnog parka Paklenica. Ovo područje oduševljava posjetitelje svojim impresivnim kanjonima Velike i Male Paklenice, strmim stijenama i netaknutom prirodom. Za ljubitelje aktivnog odmora, Paklenica nudi brojne mogućnosti – od planinarenja i trail trčanja do sportskog penjanja, po kojem je posebno poznata. Penjači iz cijelog svijeta dolaze ovdje zbog raznovrsnih smjerova svih težina, kvalitetne stijene i spektakularnih pogleda. Najpoznatija stijena, Anića kuk, pravi je izazov za iskusnije penjače, dok su mnoge druge

stijene idealne i za početnike. Uz prirodne ljepote i sportske aktivnosti, Paklenica pruža i osjećaj mira i povezanosti s prirodom, što je čini savršenim odredištem za bijeg od svakodnevice. Bilo da dolazite zbog avanture, rekreacije ili jednostavno uživanja u prirodi, Paklenica će vas zasigurno oduševiti.

Polazak autobusom iz Sesveta u 6:00h. S parkirališta kod spomenika hrvatskim braniteljima. Vozimo se autocestom uz usputno zaustavljanje na odmorištu Zir-Macola, pauza za kavu i doručak. Nastavljamo autocestom do Starigrada i ulazak u Nacionalni park Paklenica. Tu se odvajamo od veće grupe i odlazimo na sportsko penjanje.

Namirnice: hrana i piće iz ruksaka

Obavezna oprema: prikladna odjeća za penjanje i godišnje doba proljeće, kaciga, pojas, (penjačice)

Prilog/udio za trošak prijevoza (autobus): 30 eura

Organizator i vodič izleta: Anđelko Močiljanin - 098 819 055

OBAVIJESTI I UPUTE SUDIONICIMA IZLETA

Sudionik izleta je svojom prijavom za sudjelovanjem na izletu potvrdio:

- 1) da je upoznat sa svim detaljima izleta, da je zdrav i da nema kronične bolesti koje nije prijavio vodiču izleta, te da je psihofizički spreman za napore na izletu,
- 2) da će slušati sve u dobroj namjeri izrečene upute vodiča na terenu, te da svojim djelovanjem neće ugrožavati druge sudionike izleta.
- 3) da pristupa izletu na vlastitu odgovornost. U slučaju loših vremenskih uvjeta, vodič ima pravo promijeniti rutu ili otkazati izlet.

Zbog premalog broja prijavljenih sudionika izleta s plaćenom akontacijom troškova izleta, izlet se može otkazati odmah po zaključenju liste sudionika izleta. Uplaćeni novac sudionicima izleta se vraća. Ostavlja se mogućnost vodiču izleta da s prijavljenim sudionicima izleta dogovori drugo prijevozno sredstvo (manji autobus, kombi, osobni automobili ...) te korigira troškove izleta ako je potrebno. Zbog nepovoljnih vremenskih uvjeta na terenu, izlet se može otkazati najkasnije 12 sati prije polaska na izlet. Organizator je dužan o otkazivanju izleta odmah obavijestiti sve sudionike izleta. Uplaćeni novac sudionicima izleta se vraća. Sudionik izleta može otkazati sudjelovanje na izletu do 5 (pet) dana prije polaska na izlet s mogućnošću povrata uplaćenog novca. Ako se izlet otkazuje zadnja 4 (četiri) dana prije polaska na izlet, povrat uplaćenog novca nije moguć. Ukoliko se radi o višednevnim izletima otkazivanje sudjelovanja je moguće najkasnije 14 dana prije održavanja izleta uz povrat uplaćenog novca. Ukoliko se izlet otkazuje do 7 dana prije održavanja izleta moguć je povrat 50% uplaćenog iznosa. Nakon toga povrat novca moguć je samo u slučaju kada sudionik izleta pronađe zamjenu. Sudionik izleta može za sebe pronaći zamjenu, no o tome mora obvezno obavijestiti vodiča / organizatora izleta. Vodič prije polaska na izlet provjerava opremu sudionika izleta; ako netko nema opremu u skladu s zahtjevima iz najave izleta, vodič je dužan takvoj osobi zabraniti sudjelovanje na izletu. Prethodno uplaćeni troškovi se ne vraćaju. Vodič prije polaska na izlet provjerava zdravstveno i psihofizičko stanje sudionika izleta; ako ustanovi da netko od prijavljenih sudionika neće moći izdržati napore predviđenog puta može takvoj osobi zabraniti sudjelovanje na izletu. Prethodno uplaćeni troškovi se ne vraćaju. Zbog iznenada pogoršanih vremenskih uvjeta na terenu vodič ima pravo promijeniti smjer kretanja i krajnje odredište, odnosno može prekinuti odvijanje izleta. Zbog problema sa zdravstvenim stanjem pojedinih sudionika izleta vodič donosi optimalne odluke: određuje sudionike izleta koji će se pobrinuti za ugroženog člana, odnosno, u krajnjoj nuždi, prekida izleta. Sudionik izleta mora biti član Hrvatskog planinarskog saveza s plaćenom članarinom za tekuću godinu. Člansku iskaznicu mora imati sa sobom za vrijeme izleta.

(napisano prema odredbama Pravilnika o organiziranju i vođenju izleta HPD LIPA SESVETE)



HRVATSKO PLANINARSKO DRUŠTVO "LIPA" SESVETE

www.hpdlipa.hr
hpdlipa.sesvete@hps.hr
Sesvete, 21.04.2026.

Pozivamo vas na

OBITELJSKI izlet HPD LIPA



SLUNJ ● RIJEKA SLUNJČICA I RASTOKI

nedjelja, 17. svibnja 2026.

Polazak autobusa iz Sesveta u 7.00 sati. Vožnja autocestom do Karlovca, te dalje nastavak državnom cestom D1 do Slunja, odnosno do ugibališta na Plitvičkoj cesti. Odatle se staza u duljini 500 m strmo spušta prema vrelu Slunjčice (240 mnv).

***Slunjčica** je vrlo kratka, ali jedna od najljepših rijeka u Hrvatskoj. Ona je zapravo Mrežnica u mal om. Tipična je krška rijeka sa sedrenim barijerama, slapovima i ujezerenim dijelovima. Njezin predivan jezerski izvor nalazi se 6,4 km južno od Slunja, a kao nastavak podzemnog toka Ličke Jesenice koja teče kroz podzemlje oko 14 km i onda ponovno izvire. Slunjčica na svojem izvoru ponire u dubine kroz vapnenačke stijene otapajući kamen vapnenac kojeg taloži u sedre i neumorno gradi nove slapove. Zato su Rastoke zaštićeni krajolik vječne polagane promjenjivosti gdje se Slunjčica rastače u brojne rukavce, pri čemu prije utoka u Koranu iza sebe ostavlja jezerca, male slapove i vodopade. Slunjčica je cijelim tokom zaštićena kategorijom zaštite: Značajni krajobraz 1964. godine.*

Staza od izvora vodi lijevom obalom Slunjčice prekrivenom šumama hrasta i graba nizvodno do drvenog Moćanovog mosta nasuprot starog grada Slunja (Slovin grad). Tu prelazi preko mosta na desnu obalu Slunjčice, kojom ubrzo stiže do slikovitih Rastoka (225 mnv). Dionica staze koja vodi dolinom Slunjčice ujedno je Poučna staza "Slunjčica", s kućicom istraživačke postaje i pet obavijesnih ploča, koje je sagradila i postavila Javna ustanova "Natura viva" iz Karlovca od 2007. do 2009. godine.

Rastoke su predvorje Plitvičkih jezera, od kojih su udaljene oko 33 km, pa se zbog toga nazivaju i Male Plitvice. Nastale su na rijeci Slunjski koji se preko sedrenih stijena ulijeva u Koranu, a u svojem toku kroz Rastoke stvara mnoštvo malih jezera, slapova, brzaca i vodopada. Modrozeleno boja vode, koja posebno dolazi do izražaja na najpoznatijim slapovima Buk i Vilina kosa, svakoga će ostaviti bez daha. U Rastokama se nekad snaga vode koristila kao glavni i jedini pokretač mlinova, a stare kuće i mlinice kojima ovo naselje obiluju prepoznatljive su svakome tko je barem jednom ovuda prošao. Prva mlinica datira iz 17. st., a pretpostavlja se i ranije, dok je najveći broj nastamba sagrađen krajem 19. i početkom 20. st. Mlinarsko naselje koje su tada sagradili mještani i dan danas živi u skladu s prirodom.

Po dolasku u Rastoke, razgled istih, šetnja među starim mlinicama i odmor uz žubor slapova. Ukupna dužina hodnje oko 7 km, a trajanje uz pauze do 3 sata.

Povratak za Sesvete iz Slunja je u 17.00 sati, a očekivani dolazak je do 19.30 sati.

ZAHTEJVNOST HODANJA: tehnički nezahtevno; kondicijski umjereno teško

PLANINARSKA OPREMA: planinarske cipele, zaštita od kiše/sunca i vjetera, kapa, zamjenska odjeća, štapovi za hodanje, te ostala oprema za jednodnevni izlet, ovisno o vremenskim uvjetima.

DOKUMENTI: osobna i zdravstvena iskaznica, te **planinarska iskaznica s markicom za 2026.**

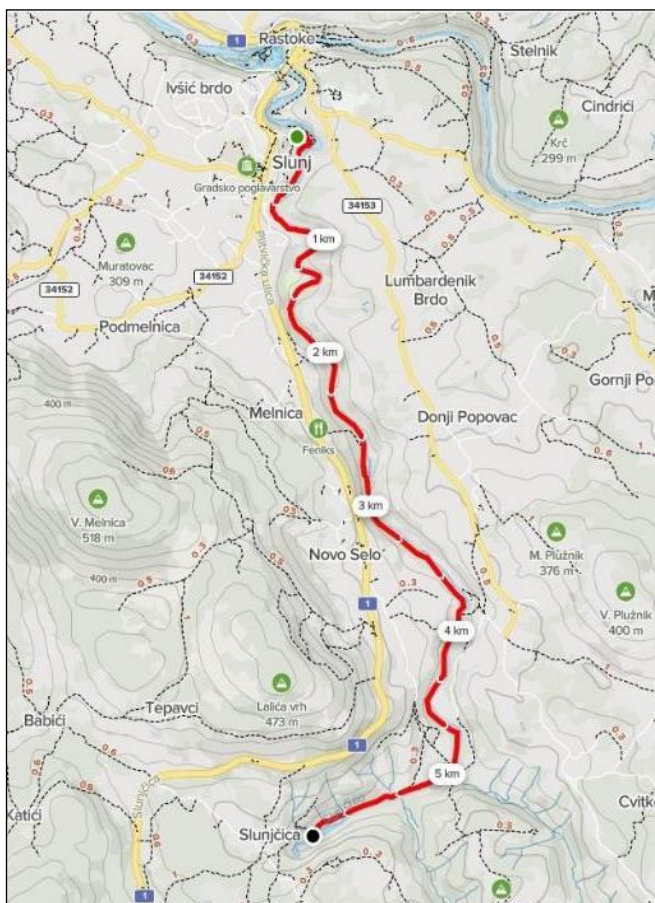
PREHRANA: iz ruksaka ili u restoranima u Rastokama. Nositi 1,5 lit vode

UDIO - prilog u trošku izleta: 20 eura po roditelju/odraslom;
8 eura za dijete (treće dijete iz obitelji besplatno).

VODIČI: Katarina Janković, Vladimir Beštak

PRIJAVE S UPLATAMA kod: Vesna Šarić 091/3660 430, vesnasaric.retkovec@gmail.com
u tajništvu Društva do četvrtka, 7. svibnja, odnosno do popune mjesta.

Napomena: Odazivom na izlet svaki pojedinac potvrđuje da ispunjava zdravstvene i psihofizičke uvjete za sigurno sudjelovanje na istom, da izletu pristupa na osobnu odgovornost te da će se u skladu s planinarskom etikom pridržavati plana izleta, odluka i uputa vodiča. Vodič ima pravo izmjene programa izleta obzirom na objektivne okolnosti na terenu.



OBAVIJESTI I UPUTE SUDIONICIMA IZLETA

Sudionik izleta je svojom prijavom za sudjelovanjem na izletu potvrdio:

- 1) da je upoznat sa svim detaljima izleta, da je zdrav i da nema kronične bolesti koje nije prijavio vodiču izleta, te da je psihofizički spreman za napore na izletu,
- 2) da će slušati sve u dobroj namjeri izrečene upute vodiča na terenu, te da svojim djelovanjem neće ugrožavati druge sudionike izleta.
- 3) da pristupa izletu na vlastitu odgovornost. U slučaju loših vremenskih uvjeta, vodič ima pravo promijeniti rutu ili otkazati izlet.

Zbog premalog broja prijavljenih sudionika izleta s plaćenom akontacijom troškova izleta, izlet se može otkazati odmah po zaključenju liste sudionika izleta. Uplaćeni novac sudionicima izleta se vraća. Ostavlja se mogućnost vodiču izleta da s prijavljenim sudionicima izleta dogovori drugo prijevozno sredstvo (manji autobus, kombi, osobni automobili ...) te korigira troškove izleta ako je potrebno.

Zbog nepovoljnih vremenskih uvjeta na terenu, izlet se može otkazati najkasnije 12 sati prije polaska na izlet. Organizator je dužan o otkazivanju izleta odmah obavijestiti sve sudionike izleta. Uplaćeni novac sudionicima izleta se vraća.

Sudionik izleta može otkazati sudjelovanje na izletu do 5 (pet) dana prije polaska na izlet s mogućnošću povrata uplaćenog novca. Ako se izlet otkazuje zadnja 4 (četiri) dana prije polaska na izlet, povrat uplaćenog novca nije moguć. Ukoliko se radi o višednevnim izletima otkazivanje sudjelovanja je moguće najkasnije 14 dana prije održavanja izleta uz povrat uplaćenog novca. Ukoliko se izlet otkazuje do 7 dana prije održavanja izleta moguć je povrat 50% uplaćenog iznosa. Nakon toga povrat novca moguć je samo u slučaju kada sudionik izleta pronađe zamjenu. Sudionik izleta može za sebe pronaći zamjenu, no o tome mora obvezno obavijestiti vodiča / organizatora izleta.

Vodič prije polaska na izlet provjerava opremu sudionika izleta; ako netko nema opremu u skladu s zahtjevima iz najave izleta, vodič je dužan takvoj osobi zabraniti sudjelovanje na izletu. Prethodno uplaćeni troškovi se ne vraćaju.

Vodič prije polaska na izlet provjerava zdravstveno i psihofizičko stanje sudionika izleta; ako ustanovi da netko od prijavljenih sudionika neće moći izdržati napore predviđenog puta može takvoj osobi zabraniti sudjelovanje na izletu. Prethodno uplaćeni troškovi se ne vraćaju.

Zbog iznenada pogoršanih vremenskih uvjeta na terenu vodič ima pravo promijeniti smjer kretanja i krajnje odredište, odnosno može prekinuti odvijanje izleta.

Zbog problema sa zdravstvenim stanjem pojedinih sudionika izleta vodič donosi optimalne odluke: određuje sudionike izleta koji će se pobrinuti za ugroženog člana, odnosno, u krajnjoj nuždi, prekida izlet.

Sudionik izleta mora biti član Hrvatskog planinarskog saveza s plaćenom članarinom za tekuću godinu. Člansku iskaznicu mora imati sa sobom za vrijeme izleta.

(napisano prema odredbama Pravilnika o organiziranju i vođenju izleta HPD LIPA SESVETE)



HRVATSKO PLANINARSKO DRUŠTVO "LIPA" SESVETE

www.hpdlipa.hr
Sesvete, 15.04.2026.

Pozivaju se članovi društva na
susret s planinarskim prijateljima iz HPD „Vitez“



VELEBIT - BAŠKE OŠTARIJE

petak/nedjelja. 22. do 24. svibnja 2026.

Ovim susretom obilježavamo 20 godina poznanstva, prijateljstva, susreta i druženja diljem planina Hrvatske i BiH, te nezaboravnih fešti u planinarskom domu u Zaselju

PETAK, 22. svibanj

U **14.30** sati polazak kombi vozila s parkirališta kod spomenika Hrvatskim braniteljima u Sesvetama. Vožnja autocestom A1 do izlaza prema Gospiću i Baškim Oštarijama s dolaskom u **17.00** sati. Prijevoz opreme, hrane i ljudstva do planinarskog doma Prpa. Smještaj i priprema za doček planinara HPD „Vitez“.

Planinarski dom Prpa (935 m) zapravo je naselje od nekoliko bungalova koje je na rubu oštarijskog polja podigao i uredio Vlado Prpić iz HPD-a Prpa. Svaki bungalov u naselju ima svoje ime (Basača, Kiza...) i opremljen je i uređen na dosjetljiv način. Bungalovi su stalno otvoreni i pružaju mogućnost noćenja. Jedan je bungalov uređen kao kapelica Gospe od Velebita.

Do 18.30 sati dolazak planinara HPD „Vitez“. Smještaj, večera iz ruksaka i druženje.

SUBOTA, 23. svibanj

U **8.30** sati kraća vožnja do polazne pješačke ture: prijevoj Takalice (955 m) – Veliki Sadikovac (1286 m) – Sladovačko brdo (1214 m) – Jelarje (1179 m) – Debeli kosa (972 m) – Kubus (927 m) - planinarski dom Prpa (935 m), u duljini od cca 8 km. Milenijska fotografija na vrhu.



Veliki Sadikovac (1286 m) - KT HPO je istaknuto brdo jugoistočno od Baških Oštarija, s dva vrha i prostranim travnatim sedlom između njih. Vrh je orijentiran na ličku stranu. Po slikovitosti vidika to je jedan od najljepših velebitskih vrhova, a sam vrh je razmjerno lako dostupan pa je vrlo zahvalno planinarsko odredište. Na vršnom grebenu, 50 metara prije vrha, široka je i duboka krška jama.

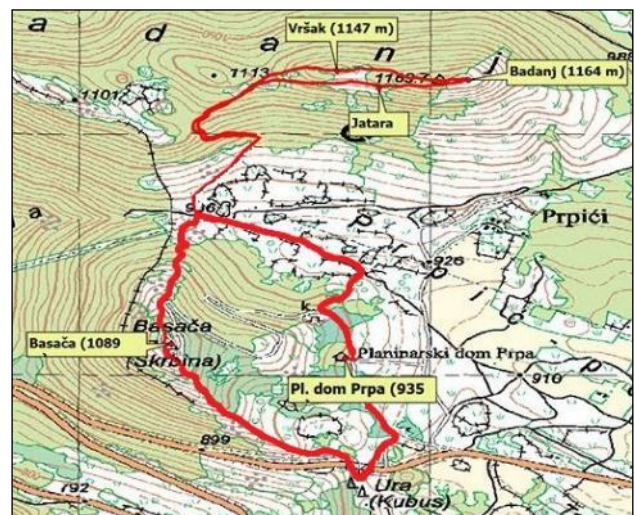
Kubus, kameni spomenik iz 1846. godine, koji dominira prijevojem na 927 metara nadmorske visine koji stoji kao nijemi svjedok gradnje ceste Karlobag – Gospić, jedan je od rijetkih povijesnih spomenika koji povezuju kontinentalnu i primorsku Hrvatsku. Smješten na Oštarijskom sedlu, s njega se pruža spektakularan pogled na Karlobag, otok Pag i Velebitki kanal. S jedne strane uklesan je natpis „Ferdinandus I. Austrijski imperator MDCCCXLVI.“, dok druga strana nosi njemački natpis koji označava vrhunac novog prometnog pravca kroz Velebit.

Večera u organizaciji HPD „Lipa“ Sesvete te dugo, večernje druženje uz DJ Tomo.

NEDJELJA, 24. svibanj

Nakon doručka iz ruksaka, u **9.00** sati kružna tura planinarenja na Basaču (1089 m) u trajanju od cca 2 sata. Odlazak do hostela „Baške Oštarije“ na ručak, u vlastitoj režiji. U neposrednoj blizini hostela nalazi se sirana u kojoj se mogu kupiti mlijeko i mliječni proizvodi iz vlastite proizvodnje. U **14.00** sati pozdrav s Vitežanima i povratak prema domovima.

Basača, nekada nazivana Škrbina, (1089 m) je vrh u Baškim Oštarijama koje se izdiže iznad Prpić polja. S njega se pružaju lijepi vidici na more i otoke, na vrhove srednjeg i južnog Velebita. Vrh je kamenita široka zaravan prošarana busenjima trave. Do njega dolazi široka makadamska cesta koja vodi do planinarskog doma Prpa. Na vrhu se nalazi raskrižje putova sa smjerokazom



Baške Oštarije (prije Oštarije), selo na Velebitu, 20 km zapadno od Gospića i 19 km istočno od Karlobaga. Smještene su na granici srednjeg i južnog Velebita (800-900 mnv) u Ličko-senjskoj županiji, povijesno su važno prometno mjesto koje povezuje Liku i Podgorje. Prema popisu iz 2021. godine ima 28 stanovnika. Leži na 924 m visine, u polju kojim teče potok Ljubica, uz cestu Karlobag - Gospić. Gospodarsku osnovu čini poljoprivreda, osobito stočarstvo (sirana). U naselju je 1940. izgrađen hotel Velebno, koji je zapaljen 1943. i potpuno porušen potkraj 1950-ih. Novi hotel istog imena izgrađen je na drugome mjestu 1971., srušen 1991. i ponovno izgrađen 1992 (sa skijalištem); zatvoren je od 2010. Osnovu ruralnoga turizma čini planinarenje, poučna staza Terezijana, spomenici cestogradnji Kubus i fontana. Župna crkva Pohoda sv. Elizabete izgrađena je 1855. Po njemu je dobio ime prijevoj Oštarijska vrata (928 m). Početkom XVIII. st. otvara se prva gostionica za putnike (mletački ostaria) po kojoj mjesto dobiva ime. Pravi je uzlet naselje doživjelo u XVIII. i XIX. st. otvaranjem triju cesta (stare Karolinske, Terezijanske i Knežić-Kekićeve ceste) između Gospića i Karlobaga, koje su otvorile put novomu naseljavanju. U XX. st. broj je stanovnika znatno opao zbog iseljavanja, osobito u Ameriku u potrazi za boljim životom.

ZAHTEVNOST HODANJA: tehnički nezahtjevno; kondicijski umjereno teško

UDIO - prilog u trošku izleta (prijevoz): 45 eura

SMJEŠTAJ: Spavanje u planinarskom domu Prpa (podmetač + vreća) uz planinarsku iskaznicu 15 eura/po danu. Plaća se individualno davatelju usluge.

PREHRANA: iz ruksaka i organizirano u planinarskom domu.

OPREMA: planinarske cipele, zaštita od kiše (pelerina, kišobran...), zaštita od sunca (kapa, šešir s obodom, marama, sunčane naočale, krema za sunčanje), štapovi za hodanje, baterijska svjetiljka, pribor za osobnu higijenu, lončić za vodu, zamjenske tenisice/natikače i odjeća.

**Vodiči zadržavaju pravo promjena programa za slučaj novonastalih
i neplaniranih okolnosti na terenu.**

Prijave s **uplatom** priloga troška prijevoza četvrtkom od 18.00 - 19.00 sati u tajništvu HPD LIPA ili kod organizatora najkasnije do **14. svibnja**, odnosno do popune mjesta jer je broj ograničen.

ORGANIZATORI/VODIČI:

| | | |
|----------------------------|----------------------|--|
| Jasminka Fabijančić | 099/5045 136 | e-mail: fabijancic.j@gmail.com |
| Vladimir Beštak | 091/533 53 91 | e-mail: vladek.bestak@gmail.com |
| Željko Kosalec | 092/294 4771 | e-mail: zeljkokosalec@gmail.com |

OBAVIJESTI I UPUTE SUDIONICIMA IZLETA

Sudionik izleta je svojom prijavom za sudjelovanjem na izletu potvrdio:

- 1) da je upoznat sa svim detaljima izleta, da je zdrav i da nema kronične bolesti koje nije prijavio vodiču izleta, te da je psihofizički spreman za napore na izletu,
- 2) da će slušati sve u dobroj namjeri izrečene upute vodiča na terenu, te da svojim djelovanjem neće ugrožavati druge sudionike izleta.
- 3) da pristupa izletu na vlastitu odgovornost. U slučaju loših vremenskih uvjeta, vodič ima pravo promijeniti rutu ili otkazati izlet.

Zbog premalog broja prijavljenih sudionika izleta s plaćenom akontacijom troškova izleta, izlet se može otkazati odmah po zaključenju liste sudionika izleta. Uplaćeni novac sudionicima izleta se vraća. Ostavlja se mogućnost vodiču izleta da s prijavljenim sudionicima izleta dogovori drugo prijevozno sredstvo (manji autobus, kombi, osobni automobili ...) te korigira troškove izleta ako je potrebno.

Zbog nepovoljnih vremenskih uvjeta na terenu, izlet se može otkazati najkasnije 12 sati prije polaska na izlet. Organizator je dužan otkazivanju izleta odmah obavijestiti sve sudionike izleta. Uplaćeni novac sudionicima izleta se vraća.

Sudionik izleta može otkazati sudjelovanje na izletu do 5 (pet) dana prije polaska na izlet s mogućnošću povrata uplaćenog novca. Ako se izlet otkazuje zadnja 4 (četiri) dana prije polaska na izlet, povrat uplaćenog novca nije moguć. Ukoliko se radi o višednevnim izletima otkazivanje sudjelovanja je moguće najkasnije 14 dana prije održavanja izleta uz povrat uplaćenog novca. Ukoliko se izlet otkazuje do 7 dana prije održavanja izleta moguć je povrat 50% uplaćenog iznosa. Nakon toga povrat novca moguć je samo u slučaju kada sudionik izleta pronađe zamjenu. Sudionik izleta može za sebe pronaći zamjenu, no o tome mora obvezno obavijestiti vodiča / organizatora izleta.

Vodič prije polaska na izlet provjerava opremu sudionika izleta; ako netko nema opremu u skladu s zahtjevima iz najave izleta, vodič je dužan takvoj osobi zabraniti sudjelovanje na izletu. Prethodno uplaćeni troškovi se ne vraćaju.

Vodič prije polaska na izlet provjerava zdravstveno i psihofizičko stanje sudionika izleta; ako ustanovi da netko od prijavljenih sudionika neće moći izdržati napore predviđenog puta može takvoj osobi zabraniti sudjelovanje na izletu. Prethodno uplaćeni troškovi se ne vraćaju.

Zbog iznenada pogoršanih vremenskih uvjeta na terenu vodič ima pravo promijeniti smjer kretanja i krajnje odrediše, odnosno može prekinuti odvijanje izleta.

Zbog problema sa zdravstvenim stanjem pojedinih sudionika izleta vodič donosi optimalne odluke: određuje sudionike izleta koji će se pobrinuti za ugroženog člana, odnosno, u krajnjoj nuždi, prekida izlet.

Sudionik izleta mora biti član Hrvatskog planinarskog saveza s plaćenom članarinom za tekuću godinu. Člansku iskaznicu mora imati sa sobom za vrijeme izleta.


(napisano prema odredbama Pravilnika o organiziranju i vođenju izleta HPD LIPA SESVETE)

HRVATSKO PLANINARSKO DRUŠTVO
"LIPA" SESVETE

Trg Dragutina Domjanića 6/II
10360 Sesvete
www.hpdlipa.hr
Sesvete, 24.04.2026.

Pozivamo vas na planinarski izlet

RADUHA
30.05.2026.



Pristup do ishodišta:

Vozimo se u Luče (do tamo iz Mozirja ili iz Kamnika preko prijelaza Volovljek), zatim nastavljamo vožnju prema Logarskoj dolini. U vasi Solčava napuštamo glavnu cestu prema Logarskoj dolini i nastavljamo desno u smjeru Podolševe, prijelaza Spodnje Sleme i Črne na Koroškem. Nakon nekoliko kilometara na raskrižju u Podolševi skrećemo desno prema Črni na Koroškem. Cesta koja se dalje uglavnom poprečno penje do prijelaza Spodnje Sleme. Ovdje skrećemo desno u smjeru Koče na Grohatu i kmetije Bukovnik 1.327 m, smatra se najvišom kmetijom u Sloveniji te nastavljamo uspon makadamskom cestom koja na nekoliko 100 metara više dovodi do sljedećeg raskrižja. Na spomenutom raskrižju lijevo se odvaja za javni promet zatvorena šumska cesta koja vodi prema Koči na Grohatu, ravno naprijed nastavlja cesta prema spomenutoj kmetiji. Parkiramo na prikladnom mjestu u blizini raskrižja.

Opis puta: Iz ishodišta se uputimo na gornju cestu koja je prometnim znakom zatvorena za javni promet (ravno kmetija Bukovnik), nakon približno 100 metara stižemo do rampe koja fizički sprječava daljnju vožnju. Malo dalje otvara se lijep pogled prema kmetiji Bukovnik i Kamniško Savinjskim Alpama. Nastavljamo lijevo na označenu pješačku stazu (ravno ide put cestom), koja dalje prelazi padine prema desno, većinu vremena blago do umjereno penjući se. Put nas vodi preko nekoliko kraćih strmih

dijelova. Nakon nekog vremena izlazimo iz šume na planinu Grohat gdje se vraćamo na cestu, a do Koče u Grohatu pod Raduhom nas dijele samo deseci koraka lakog hodanja. Od kuće nastavljamo u smjeru Durc i Raduhe gdje hodamo lošijom cestom.

PROGRAM IZLETA: Okupljanje planinara je do **6.00** sati na parkiralištu kod spomenika Hrvatskim braniteljima u Sesvetama. Planirana je vožnja autocestom u pravcu Ljubljane, Luča, Bukovika. Uspon traje oko 3-4 sata. Na vrhu ćemo se zadržati neko vrijeme i uživati u pogledu ako nam to dozvoli vrijeme. Hranu i vodu potrebno je nositi sa sobom. Spust je istim putem i traje nešto kraće od uspona. Povratak u Zagreb je u večernjim satima.

UKUPNO VRIJEME HODANJA: oko 8 sati. Tehnički nije zahtjevno; kondicijski je umjereno teško. **PLANINARSKA OPREMA:** Planinarske cipele, zaštita od kiše, sunca, toplija odjeća za preobući, štapovi za hodanje, te ostala oprema za dvodnevni izlet ovisno o vremenskim uvjetima.

DOKUMENTI: osobna i zdravstvena iskaznica, te planinarska iskaznica s markicom za 2026. godinu. **PREHRANA:** je planirana iz ruksaka, stoga je potrebno ponijeti minimalno 2 litre vode i nešto za pojesti (sendviči ili tome slično).

PRIJEVOZ: osobnim automobilima. Prilog za troškove prijevoza 35 eura.

ORGANIZATOR/VODIČ: Goran Leko 095 925 4166, prijave i uplate kod vodiča.

OBAVIJESTI I UPUTE SUDIONICIMA IZLETA

Sudionik izleta je svojom prijavom za sudjelovanjem na izletu potvrdio:

- 1) da je upoznat sa svim detaljima izleta, da je zdrav i da nema kronične bolesti koje nije prijavio vodiču izleta, te da je psihofizički spreman za napore na izletu,
- 2) da će slušati sve u dobroj namjeri izrečene upute vodiča na terenu, te da svojim djelovanjem neće ugrožavati druge sudionike izleta.
- 3) da pristupa izletu na vlastitu odgovornost. U slučaju loših vremenskih uvjeta, vodič ima pravo promijeniti rutu ili otkazati izlet.

Zbog premalog broja prijavljenih sudionika izleta s plaćenom akontacijom troškova izleta, izlet se može otkazati odmah po zaključenju liste sudionika izleta. Uplaćeni novac sudionicima izleta se vraća. Ostavlja se mogućnost vodiču izleta da s prijavljenim sudionicima izleta dogovori drugo prijevozno sredstvo (manji autobus, kombi, osobni automobili ...) te korigira troškove izleta ako je potrebno.

Zbog nepovoljnih vremenskih uvjeta na terenu, izlet se može otkazati najkasnije 12 sati prije polaska na izlet. Organizator je dužan o otkazivanju izleta odmah obavijestiti sve sudionike izleta. Uplaćeni novac sudionicima izleta se vraća.

Sudionik izleta može otkazati sudjelovanje na izletu do 5 (pet) dana prije polaska na izlet s mogućnošću povrata uplaćenog novca. Ako se izlet otkazuje zadnja 4 (četiri) dana prije polaska na izlet, povrat uplaćenog novca nije moguć. Ukoliko se radi o višednevnim izletima otkazivanje sudjelovanja je moguće najkasnije 14 dana prije održavanja izleta uz povrat uplaćenog novca. Ukoliko se izlet otkazuje do 7 dana prije održavanja izleta moguć je povrat 50% uplaćenog iznosa. Nakon toga povrat novca moguć je samo u slučaju kada sudionik izleta pronađe zamjenu. Sudionik izleta može za sebe pronaći zamjenu, no o tome mora obvezno obavijestiti vodiča / organizatora izleta.

Vodič prije polaska na izlet provjerava opremu sudionika izleta; ako netko nema opremu u skladu s zahtjevima iz najave izleta, vodič je dužan takvoj osobi zabraniti sudjelovanje na izletu. Prethodno uplaćeni troškovi se ne vraćaju.

Vodič prije polaska na izlet provjerava zdravstveno i psihofizičko stanje sudionika izleta; ako ustanovi da netko od prijavljenih sudionika neće moći izdržati napore predviđenog puta može takvoj osobi zabraniti sudjelovanje na izletu. Prethodno uplaćeni troškovi se ne vraćaju.

Zbog iznenada pogoršanih vremenskih uvjeta na terenu vodič ima pravo promijeniti smjer kretanja i krajnje odredište, odnosno može prekinuti odvijanje izleta.

Zbog problema sa zdravstvenim stanjem pojedinih sudionika izleta vodič donosi optimalne odluke: određuje sudionike izleta koji će se pobrinuti za ugroženog člana, odnosno, u krajnjoj nuždi, prekida izlet.

Sudionik izleta mora biti član Hrvatskog planinarskog saveza s plaćenom članarinom za tekuću godinu. Člansku iskaznicu mora imati sa sobom za vrijeme izleta.

(napisano prema odredbama Pravilnika o organiziranju i vođenju izleta HPD LIPA SESVETE)



HRVATSKO PLANINARSKO DRUŠTVO "LIPA" SESVETE

Trg Dragutina Domjanića 6/2, 10360 Sesvete

www.hpdlipa.hr

hpd.lipa.sesvete@hps.hr

www.facebook.com/lipa.sesvete

PLAN IZLETA I DOGAĐANJA U 2026. GODINI

| DATUM | PODRUČJE IZLETA | ORGANIZATOR / VODIČ |
|-----------------|--|-----------------------------|
| SIJEČANJ | | |
| 11.01. | MEDVEDNICA ● HORVATOV POHOD (24. Zimski pl.pohod Sesvete - Lipa) | UO HPD LIPA |
| 17.-18.01. | DINARA ● ZIMSKI USPON | NIZ GORE (A.Močiljanin) |
| 22.-25.01. | JUŽNA DALMACIJA ● OTOK MLJET | NIZ GORE (Kosalec/Pašalić) |
| 24.01. (sub) | SESVETSKO PRIGORJE ● VINCEKOVO | HAJ LIP (V.Beštak) |
| 31.01. (sub) | MEDVEDNICA ● NOĆNI USPON DO LIPE | HAJ LIP/GORSKA |
| 31.01.-1.02. | ZIMSKI USPON NA VELEBIT | NIZ GORE (A.Močiljanin) |
| VELJAČA | | |
| 07.02. (sub) | HRV. ZAGORJE ● IVANŠČICA | GORSKA (G.Leko) |
| 08.02. | PRIGORSKIM KRAJEM - KRUŽNA TURA OKO MORAVČA | HAJ LIP (V.Beštak) |
| 14.02. (sub) | HRV. PRIMORJE ● OTOK RAB <i>otkazano</i> | NIZ GORE (T.Pašalić) |
| 22.02. | OBITELJSKI IZLET ● PODRAVINA - LUDBREŠKA PLAN.OBILAZNICA | Vesna Šarić |
| OŽUJAK | | |
| 07.03. (sub) | OTOK PAG ● LIFE ON MARS 2 | GORSKA (K.Bošnjaković) |
| 08.03. | UČKA ● PLANINARSKO SKLONIŠTE KREMENJAK | NIZ GORE (T.Pašalić) |
| 14.03. (sub) | GORSKI KOTAR ● BJELOLASICA | GORSKA (G.Leko) |
| 15.03. | UPOZNAJMO MEDVEDNICU | HAJ LIP (V.Beštak) |
| 21.03. (sub) | LIKA ● PLITVIČKA JEZERA | GORSKA (G.Leko) |
| 21.03. (sub) | KALNIK - SPORTSKO PENJAČKI IZLET | NIZ GORE (A.Močiljanin) |
| 28.-29.03. | OBITELJSKI IZLET ● PODUNAVLJE - VINKOVCI / ILOK / VUKOVAR | Vesna Šarić |
| 28.-29.03. | JUŽNI VELEBIT ● CRNOPAC - STAZA MALOG PRINCA | GORSKA (K.Mamić) |
| TRAVANJ | | |
| 11.04. (sub) | SJEVERNI VELEBIT ● ZAVIŽAN | GORSKA (G.Leko) |
| 11.04. (sub) | OKIĆ - SPORTSKO PENJAČKI IZLET | NIZ GORE (A.Močiljanin) |
| 12.04. | HRV. ZAGORJE ● RAVNA GORA - preko Lapornjaka do Filićevog doma | HAJ LIP (V.Beštak) |
| 18.04. (sub) | SLOVENIJA ● JULIJSKE ALPE - DEBELA PEČ | GORSKA (G.Leko) |
| 25.04. (sub) | SLOVENIJA ● KAMNIŠKE ALPE / VODOTOČNIK-KOROŠICA | GORSKA (G.Leko) |
| 25.04. (sub) | KLEK - KLEČICE | NIZ GORE (N.Drame) |
| 26.04. | OBITELJSKI IZLET ● HR.PRIMORJE / STAZA VELEBITSKE DEGENIJE | Vesna Šarić |
| SVIBANJ | | |
| 01.-03.05. | BiH ● ČVRSNICA / RADUŠA | GORSKA (K.Mamić) |
| 01.-03.05. | BiH ● VRANICA - 10 vrhova preko 2000 mnv | NIZ GORE (Ž.Kosalec) |
| 09.05. (sub) | SLOVENIJA ● KARAVANKE - BEGUNJŠČICA | NIZ GORE (N.Drame) |
| 09.05. (sub) | SLOVENIJA ● JULIJSKE ALPE - SORIŠKA PLANINA / RATITOVEC | GORSKA (G.Leko) |
| 16.05. (sub) | JUŽNI VELEBIT ● V.PAKLENICA / MANITA PEĆ | NIZ GORE (Ž.Kosalec) |
| 16.05. (sub) | KLEK ● VIA FERATA | GORSKA (K.Bošnjaković) |
| 17.05. | OBITELJSKI IZLET ● SLUNJ - RIJEKA SLUNJČICA I RASTOKI | Vesna Šarić |
| 22.-24.05. | SUSRET HPD „LIPA“ - HPD „VITEZ“ NA VELEBITU | HAJ LIP (Fabijančić/Beštak) |
| 30.05. (sub) | SLOVENIJA ● KAMNIŠKO-SAVINJSKE ALPE / RADUHA | GORSKA (G.Leko) |
| 31.05. | OBITELJSKI IZLET ● SLOVENIJA - LOGARSKA DOLINA | Vesna Šarić |
| LIPANJ | | |
| 14.06. | MEDVEDNICA-LIPA ● DAN HPD LIPA | UO HPD LIPA |
| 20.06. (sub) | SLOVENIJA ● JULIJSKE ALPE - VELIKI DRAŠKI VRH / VIŠEVNIK | GORSKA (K.Bošnjaković) |
| 20.-22.06. | BiH ● TRESKAVICA | NIZ GORE (Ž.Kosalec) |
| 21.06. | OBITELJSKI IZLET ● HR.PRIMORJE - KRALJEVICA (Krajolikom našim) | Vesna Šarić |
| 25.-28.06. | AUT ● SCHLADMING S KAROLOM | NIZ GORE (Ž.Kosalec) |
| 27.-28.06. | ITALIJA ● CIMA DEL CACCIATORE / OJSTERNIG | GORSKA (G.Leko) |

| SRPANJ | | |
|--------------|--|-----------------------------|
| 04.07. (sub) | SLOVENIJA ● KRNSKO JEZERO | GORSKA (G.Leko) |
| 05.-10.07. | ITALIJA ● DOLOMITI CLASSIC | NIZ GORE (Ž.Kosalec) |
| 11.07. (sub) | GORSKI KOTAR ● BIJELE I SAMARSKÉ STIJENE | GORSKA (G.Leko) |
| 17.-18.07. | SLO/IT ● MANGART + VIA FERRATA ITALIANA AL MANGART | GORSKA (K.Bošnjaković) |
| 24.-26.07. | AUT ● GURKTALSKE ALPE S KAROLOM | NIZ GORE (Ž.Kosalec) |
| 25.-26.07. | SLOVENIJA ● TRIGLAV | GORSKA (K.Mamić) |
| KOLOVOZ | | |
| 08.-09.08. | SLOVENIJA ● TRIGLAV | NIZ GORE (A.Močiljanin) |
| 23.-28.08. | CG/BiH ● DURMITOR / LUKOMIR | NIZ GORE (Ž.Kosalec) |
| 30.08. | MEDVEDNICA ● 23. LJETNI PLANINARSKI POHOD NA LIPU | UO HPD LIPA |
| RUJAN | | |
| 05.09. (sub) | SLOVENIJA ● JULIJSKE ALPE - ROMBON | GORSKA (G.Leko) |
| 06.-11.09. | ITALIJA ● DOLOMITI - SAN MARTINO | NIZ GORE (Ž.Kosalec) |
| 13.09. | OBITELJSKI IZLET ● ISTRA - SENTONINA STAZA | Vesna Šarić |
| 19.09. (sub) | SJEVERNI VELEBIT ● STAZA ZVIRI I TRAG ČOVIKA | NIZ GORE (T.Pašalić) |
| 24.-27.09. | OTOČKA OBILAZNICA ● VIS I BIŠEVO | HAJ LIP (Fabijančić/Beštak) |
| 26.09. | SLOVENIJA ● KARAVANKE - VRTAČA | GORSKA (G.Leko) |
| LISTOPAD | | |
| 04.10. | SREDNJI VELEBIT ● BAŠKE OŠTARIJE - BUDAKOVO BRDO- VISIBABA | GORSKA (Leko/Poldrugač) |
| 09.-11.10. | JUŽNA DALMACIJA | NIZ GORE (M.Poldrugač) |
| 11.10. | OBITELJSKI IZLET ● BOHINJSKO JEZERO | Vesna Šarić |
| 11.10. | MEDVEDNICA ● 40. OBLJETNICA HPD „BLAGUS“ NA GROHOTU | HAJ LIP (V.Beštak) |
| 16.-18.10. | HRV. PRIMORJE ● CRES / LUBENICE | NIZ GORE (Ž.Kosalec) |
| 18.10. | KESTENIJADA NA LIPI | UO HPD LIPA |
| 24.10. (sub) | SLOVENIJA ● NANOS | GORSKA (G.Leko) |
| STUDENI | | |
| 8.11. | OBITELJSKI IZLET ● GRABERSKO BRDO - IVANIĆ GRAD | Vesna Šarić |
| 14.11. (sub) | OBILAZAK SAMOBORSKOG GORJA | NIZ GORE (N.Drame) |
| 15.11. | UPOZNAJMO MEDVEDNICU | HAJ LIP (V.Beštak) |
| PROSINAC | | |
| 05.12. (sub) | SLOVENIJA ● ŠMARNNA GORA / OLIMP / ADVENT LJUBLJANA | NIZ GORE (Knupeč/Kosalec) |
| 06.12. | PRIGORSKIM KRAJEM ● CERJE - MARTIN BREG - DUGO SELO | HAJ LIP (V.Beštak) |

| | | |
|------------------|---|----------------|
| VELJAČA / LIPANJ | OPĆA PLANINARSKA ŠKOLA HPD LIPA SESVETE | Željko Kosalec |
|------------------|---|----------------|

Organizatori / vodiči izleta:



| | | |
|-----------------------|--------------|-------------------------------|
| Vladimir Beštak | 091 5335 391 | vladek.bestak@gmail.com |
| Krunoslav Bošnjaković | 091 455 7737 | krunobc@gmail.com |
| Nataša Drame | 099 234 9982 | natandrame@gmail.com |
| Jasminka Fabijančić | 099 5045 136 | fabijancic.j@gmail.com |
| Željko Kosalec | 092 294 4771 | zeljkokosalec@gmail.com |
| Goran Leko | 095 9254 166 | goranleko80@gmail.com |
| Kruno Mamić | 092 331 2512 | kruno.mamic@gmail.com |
| Anđelko Močiljanin | 098 819 055 | mociljanin.andjelko@gmail.com |
| Tihana Pašalić | 091 536 9533 | tihana.lipa@gmail.com |
| Maja Poldrugač | 091 789 2081 | majapoldruga@yahoo.com |
| Vesna Šarić | 091 3660 430 | vesnasaric.retkovec@gmail.com |

OBAVIJESTI I UPUTE SUDIONICIMA IZLETA

Prijava za izlete smatra se važećom kada je uplaćena akontacija (udio) za troškove navedena u najavi izleta. Visinu akontacije određuju organizatori, odnosno vodiči izleta, a ovisi o predviđenim ukupnim troškovima.

Sudionik izleta je svojom prijavom za sudjelovanjem na izletu potvrdio:

- 1) da je upoznat sa svim detaljima izleta, da je zdrav i da nema kronične bolesti koje nije prijavio vodiču izleta, te da je psihofizički spreman za napore na izletu,*
- 2) da će slušati sve u dobroj namjeri izrečene upute vodiča na terenu, te da svojim djelovanjem neće ugrožavati druge sudionike izleta.*
- 3) da pristupa izletu na vlastitu odgovornost. U slučaju loših vremenskih uvjeta, vodič ima pravo promijeniti rutu ili otkazati izlet.*

Zbog premalog broja prijavljenih sudionika izleta s plaćenom akontacijom troškova izleta, izlet se može otkazati odmah po zaključenju liste sudionika izleta. Uplaćeni novac sudionicima izleta se vraća. Ostavlja se mogućnost vodiču izleta da s prijavljenim sudionicima izleta dogovori drugo prijevozno sredstvo (manji autobus, kombi, osobni automobili ...) te korigira troškove izleta ako je potrebno.

Zbog nepovoljnih vremenskih uvjeta na terenu, izlet se može otkazati najkasnije 12 sati prije polaska na izlet. Organizator je dužan o otkazivanju izleta odmah obavijestiti sve sudionike izleta. Uplaćeni novac sudionicima izleta se vraća.

Sudionik izleta može otkazati sudjelovanje na izletu do 5 (pet) dana prije polaska na izlet s mogućnošću povrata uplaćenog novca. Ako se izlet otkazuje zadnja 4 (četiri) dana prije polaska na izlet, povrat uplaćenog novca nije moguć. Ukoliko se radi o višednevnim izletima otkazivanje sudjelovanja je moguće najkasnije 14 dana prije održavanja izleta uz povrat uplaćenog novca. Ukoliko se izlet otkazuje do 7 dana prije održavanja izleta moguć je povrat 50% uplaćenog iznosa. Nakon toga povrat novca moguć je samo u slučaju kada sudionik izleta pronađe zamjenu. Sudionik izleta može za sebe pronaći zamjenu, no o tome mora obvezno obavijestiti vodiča / organizatora izleta.

Vodič prije polaska na izlet provjerava opremu sudionika izleta; ako netko nema opremu u skladu s zahtjevima iz najave izleta, vodič je dužan takvoj osobi zabraniti sudjelovanje na izletu. Prethodno uplaćeni troškovi se ne vraćaju.

Vodič prije polaska na izlet provjerava zdravstveno i psihofizičko stanje sudionika izleta; ako ustanovi da netko od prijavljenih sudionika neće moći izdržati napore predviđenog puta može takvoj osobi zabraniti sudjelovanje na izletu. Prethodno uplaćeni troškovi se ne vraćaju.

Zbog iznenada pogoršanih vremenskih uvjeta na terenu vodič ima pravo promijeniti smjer kretanja i krajnje odredište, odnosno može prekinuti odvijanje izleta.

Zbog problema sa zdravstvenim stanjem pojedinih sudionika izleta vodič donosi optimalne odluke: određuje sudionike izleta koji će se pobrinuti za ugroženog člana, odnosno, u krajnjoj nuždi, prekida izlet.

Sudionik izleta mora biti član Hrvatskog planinarskog saveza s plaćenom članarinom za tekuću godinu. Člansku iskaznicu mora imati sa sobom za vrijeme izleta.

(napisano prema odredbama Pravilnika o organiziranju i vođenju izleta HPD LIPA SESVETE)