



Sekcija HAJ LIP – srne i pjesnici u Fužinama, Preradovićevo vrh

Dragi svi,

Vjerujem da ste svi protekli vikend iskoristili lijepo vrijeme i proveli ga u prirodi. Ovoga puta stiglo je puno slika pa nije bilo lako odabrati one najbolje. Hvala svima koji su našli vremena da odaberu i pošalju najbolje što su imali.

Ne smijemo zaboraviti ni našu Lipu. Sekcija HAJ Lip iduću subotu organizira uređenje okoliša oko doma. Ako im se netko želi pridružiti treba se javiti pročelniku sekcije Zlatku Milinković, 098 417 477 i saznat će sve potrebne informacije.

Isti dan organizira se po prvi put izlet na Lipu za male planinare, prijave kod organizatorice Vesne Šarić.

U pregledu događanja nema novih najava, ali stignete provjeriti kod vodiča da li još uvijek ima slobodnih mjesta u postojećim najavama.

Jasminka Fabijančić

# DOGAĐANJA U DRUŠTVU

<b><u>PREGLED DOGAĐANJA</u></b>		
<u>Datum</u>	<u>Događaj</u>	<u>Napomena</u>
8.5.2021.	<b>MALI LIPAŠI VESELO NA LIPU</b>	Organizator: za HPD LIPA SESVETE Vesna Šarić
8.5.2021.	<b>Uređenje okoliša na Lipi</b>	Organizator: Zlatko Milinković za sekciju HAJ LIP
8.-9.5.2021.	<b>Ferata Perunika</b>	Organizator: Željko Loucki za sekciju NIZgore!up!
9.5.2021.	<b>SLUNJ – Staza šume i vode</b>	Organizatori: J.Fabijančić i V.Beštak za sekciju HAJ LIP
23.5.2021.	<b>Misa u Kapelici</b>	Organizator: za UO HPD LIPA SESVETE Ivan Krivačić
30.5.2021.	<b>NP Risnjak – Izvor Kupe</b>	Organizator: Zlatko Milinković za sekciju HAJ LIP
<b>Tajništvo radi četvrtkom od 18.00 do 19.00 sati.</b>		

Uplata članarine vrši se na bankovni račun HPD LIPA SESVETE. Članarinu nije moguće platiti u gotovini.

**Podaci za uplatu:**

**Primatelj: HPD LIPA SESVETE, Trg D.Domjanića 6/2 Sesvete**

**IBAN: HR472360001101585359**

**Svrha uplate: članarina za 2021. godinu (navesti ime i prezime osoba za koje se plaća članarina)**

**Cijena članarine za 2021. godinu je:**

**Odrasli: 150,00 kuna**

**Umirovljenici, djeca, učenici, studenti: 75,00 kuna**

**Obiteljska članarina I: 300,00 kn (uključuje roditelje i njihovu djecu do završetka školovanja)**

**Obiteljska članarina II: 150,00 kn (uključuje jednog roditelja i njegovu djecu do završetka školovanja).**

S članskom iskaznicom i dokazom o uplati dođite u tajništvo u uredovno vrijeme četvrtkom od 18.00 do 19.00 sati; u člansku iskaznicu će vam biti zalijepljena markica HPS-a te ovjerena

## Gorska sekcija - POŠTAK i IZVOR ZRMANJE - 1. svibnja 2021.

Gorska sekcija održala je u subotu izlet na Poštak i izvor Zrmanje na kojemu su sudjelovali planinari našeg društva, prijatelji i planinari HPD iz Gospića.

Iz Zagreba u 7 sati krenuo je mini bus i osobna vozila preko Plitvičkih jezera i Korenice na ishodišnu točku našeg planinarskog izleta, maleno mjesto Otrić uz željezničku prugu na relaciji Zagreb – Split (poznato po otričkoj buri i burobranima koji su tu postavljeni iz sigurnosnih razloga). Na ovu lokaciju može se doći i vlakom.

Nakon susreta sa prijateljima iz Gračaca - HPD Lisac i gospodinom Stipom Pavelićem koji nas je tamo dočekaio i počastio posebno finom štrudlom od jabuka te nas informirao o stazi kojom ćemo skupa proći, naš vodič Josip Radan – Šojka nam je svojim primjerom pokazao kako se treba istegnuti i pripremiti za uspon, rasporedio nas u kolonu, podjelio zaduženja i zapovjedio pokret.

Naša kolona od 30 ljudi se kretala kroz šumarak i livade prekrivene kamenom dok nam je pažnju zaokupljao obližnji vjetro-park na kojemu je bilo oko 20 vjetrenjača koje su na toj kameno - travnatoj goleti izgledale poput ogromnih cvjetova.

Nakon skoro 2 sata hoda stigli smo do kamene galerije, prekrasnog prirodnog fenomena nastalog erozijom stijena koje su raspoređene poput skulptura uz samu planinarsku stazu. Među skulpturama je čuveni Vanzemaljca uz kojega se svatko obavezno slika (sve dok je on još tu, jer pitanje je koliko će tamo tamo ostati obzirom na procese erozije uzrokovane vremenom, možda se jednom vrati tamo od kuda je došao). Nakon odmora i okrijepe nastavili smo prema vrhu Poštak (1.425 m) po nešto strmijem i surovijem, opožarenom djelu terena po kojemu je brijao vjetar ali su se otvarali i novi vidici prema: jezeru reverzibilne hidro elektrane iznad Obrovca, Stazi malog princa, snijegom prekrivenim vrhovima Velebita i bosanskim planinama na istoku. Na tom dijelu staze sretali smo zanimljive ljude, bio je tu jedan viking u punoj opremi i neki nasmijani mladić u tenisicama sa vrećicom u kojoj se vidjela samo bočica vode, (nije migrant).

Na vrhu nas je dočekala nagrada – panoramski pogled na sve strane svijeta, u dolini pitoreskna mjesta, izvori rijeka Une i Zrmanje za koje se nismo lako mogli odlučiti koji ćemo pohoditi nakon što se spustimo u podnožje. Nakon odmora i obaveznog zajedničkog slikanja, spust u podnožje bio je pjesma, djelom zbog toga što je vjetar pojačao i puhao kroz rupe na planinarskim štapovima i zvučao kao svirka pastira koji su tu nekada davno čuvali stada, a sada su ih zamijenili neki nijemi električni pastiri i vjetrenjače koje proizvode struju.

U podnožju smo bili za nekih 2 sata, odlučeno je da nakon odmora krenemo na obližnji izvor rijeke Zrmanje. Domaćin Stipe nas je za 15 minuta serpentinama doveo do ishodišta drugog djela izleta, koje je izgledalo poput ogromne vrtače podno koje žubori Zrmanja, ostavili smo vozila i zaputili se pješice prema izvoru, kroz kraj koji je nekad zahvaljujući vodi bio stalno nastanjen, a danas ga pohode samo malobrojni poznavatelji uglavnom ljudi koji poznaju taj kraj ili u njemu imaju svoje vikendice. Tom stazom koja je za sada besplatna mogu se vidjeti i mirila - fenomen koji se susreće jedino na Velebitu i u njegovoj okolini. Nakon nekih pola sata hodanja, veranja, gledanja došli smo i do samog izvora na kojemu smo se napojili i umili. Povratak je bio jednako tako lijep kao i odlazak jer proljeće u Lici ima posebno lijepu nježnu zelenu boju a oblaci su razigrani iznad visokih vrhova. Unatoč hodanju koje je trajalo 7 sati, na kraju nitko nije osjećao iscrpljenost ni umor.

Izlet je zahvaljujući izvrsnoj pripremi, vođenju i disciplini sudionika protekao bez greške na sveopće zadovoljstvo svih.

*Josip Radan - Šojka*


































## GORSKI KOTAR – FUŽINE I MEDVIĐAK \_ IZVJEŠĆE

Nakon prijašnje odgode zbog kišnog i snježnog vremena te nepovoljnih uvjeta na terenu, ovu smo nedjelju, 2. svibnja odradili odgođeni planinarski izlet u Gorski kotar - Fužine i Medviđak. Putovanje za 34 sudionika organizirali smo unajmljenim autobusom pri čemu smo se tijekom putovanja i planinarenja obzirnopr održavali svih epidemioloških mjera.

Podijelili smo se u dvije grupe: jedna je ostala u Fužinama te je provela ugodnu, kružnu šetnju uz jezero Bajer i Lepenice. Osim toga, popeli su se na vidikovac vrha Preradović koji se nalazi na 892,5 metara n/v te s njega uživali u prekrasnom pogledu na jezera i mjesta Lič i Fužine. S vrha su nastavili "Stazom Jelena" spuštajući se prema špilji "Vrelo". Uz profesionalno vodstvo špiljom koja je sasvim slučajno otkrivena 1950-ih kad se stvaralo akumulacijsko jezero Bajer, uživali su u bezbrojnim sigama, a osobito bujnom potoku s kaskadom koji izvire u špilji.

Druga grupa je započela planinarenje u mjestu Lič (726 mnv) s ciljem osvajanja 1027 m visokog Medviđaka, vrha na granici Gorskog kotara i Primorja. Markirana staza vodila je makadamskom cestom u pravcu ž. st. Drivenik i dalje podnožjem Medviđaka gdje su, nakon skretanja s ceste, nastavili planinarskom stazom koja je prolazila kroz visoku bukovu šumu do izlaza na travnatu padinu u podnožju kamenitog vrha Medviđaka. Zadnjih petnaestak minuta uspon je bio zahtjevan osobito za dio planinara koji su se po prvi puta susreli s penjanjem. Uz pripomoć iskusnih, uspon i silazak prošli su bez problema. Zato je zadovoljni smiješak na vrhu svima ostao dugo na licu osobito zbog vidika na Učku, Riječki zaljev s otocima Krkom i Cresom, Risnjak, Kobiljak ... Povratak je bio mirišljavom stazom divljeg luka prema postaji Drivenik, te dalje istim putem do Liča.

Na YouTube stranici HPD LIPA nalazi se filmski zapis autora Stjepana Findrija s uspona na Medviđak.




































## MALI LIPAŠI VESELO NA LIPU

u subotu, 8. svibnja 2021.

Okupljanje sudionika do 9.30 sati u Planini Donjoj na parkingu kod kapele svetog Juraja.

**Jutarnja staza: Planina Donja - Mačkov kamen - Lipa**

**Vrijeme hodanja: 1,5 sat**

Usputna planinarska edukacija prilagođena dječjem uzrastu.

Po dolasku na Lipu odmor i okrijepa iz ruksaka.

Slijede priče i sportske igre.

**Slatki odmor na Lipi.**

**Popodnevna staza: Lipa - preko Konja i Slona do Planine Donje**

**Vrijeme hodanja: 1 sat**

Sve aktivnosti odvijaju se na otvorenom.

**Organizator izleta: Vesna Šarić, 091 3660 430; vesnasaric.retkovec@gmail.com**

**Prijave do četvrtka 6.svibnja kod organizatora izleta.**

**Roditelj prilikom prijave popunjava prijavnicu koja je ujedno i suglasnost roditelja da dijete može sudjelovati na izletu.**

**Prilog u troškovima organizacije izleta: 20 Kn**

**Vodiči izleta:**

**Jasminka Fabijančić, 099 5045 136**

**Dubravko Palić, 091 2016 476**

*Svi koji sudjeluju na izletu trebaju se tijekom planinarenja i ostalih aktivnosti pridržavati naputaka i epidemioloških preporuka Hrvatskog zavoda za javno zdravstvo koje propisuju osiguranje općih i posebnih higijenskih i sigurnosnih uvjeta u svezi COVID-19.*





# HRVATSKO PLANINARSKO DRUŠTVO "LIPA" SESVETE



## SEKCIJA DRUŠTVENIH IZLETA „HAJ LIP“

Trg Dragutina Domjanića 6/II  
10360 Sesvete  
[www.hpdlipa.hr](http://www.hpdlipa.hr)  
[hpdlipa.sesvete@hps.hr](mailto:hpdlipa.sesvete@hps.hr)  
Sesvete, 12.04.2021.

Pozivamo vas na planinarski izlet

## SLUNJ ● STAZA ŠUME I VODE

**nedjelja, 9. svibnja 2021.**

Polazak autobusa iz Sesveta u **6.30** sati. Vožnja autocestom do Karlovca, te dalje nastavak državnom cestom D-1 do Slunja. U 8.30 sati je polazak na planinarsku kružnu obilaznicu "Staza šume i vode", koju je 2014. godine markiralo PD "Melnica" iz Slunja, s Trga dr. Franje Tuđmana (264 mnv). Staza prvo vodi prema jugozapadu do naselja Podmelnica (279 mnv), a potom se uspinje kroz šumu istočnim obroncima gore do okretišta šumskog puta na Maloj Melnici gdje je u blizini planinarska nadstrešnica (380 mnv). U nastavku hodnje prema jugu dolazimo do vidikovca (450 mnv), a potom do Plitvičke ceste s koje se staza strmo spušta prema vidikovcu i kući LD "Korana" iznad modrog okna vrela Slunjčice (240 mnv).

*Slunjčica je vrlo kratka, ali jedna od najljepših rijeka u Hrvatskoj. Ona je zapravo Mrežnica u malom. Tipična je krška rijeka sa sedrenim barijerama, slapovima i ujezerenim dijelovima. Njezin predivan jezerski izvor nalazi se 6,4 km južno od Slunja, a kao nastavak podzemnog toka Ličke Jesenice. Slunjčica na svojem izvoru ponire u dubine kroz vapnenačke stijene otapajući kamen vapnenac kojeg taloži u sedre i neumorno gradi nove slapove. Zato su Rastoke zaštićeni krajolik vječne polagane promjenjivosti gdje se Slunjčica rastače u brojne rukavce, pri čemu prije utoka u Koranu iza sebe ostavlja jezera, male slapove i vodopade.*

Staza od izvora vodi lijevom obalom Slunjčice nizvodno do drvenog Moćanovog mosta nasuprot starog grada Slunja (Slovin grad). Tu prelazi preko mosta na desnu obalu Slunjčice, kojom ubrzo stiže do slikovitih Rastoka (225 mnv).

*Rastoke su predvorje Plitvičkih jezera, od kojih su udaljene oko 33 km, pa se zbog toga nazivaju i Male Plitvice. Nastale su na rijeci Slunjčici koja se preko sedrenih stijena ulijeva u Koranu, a u svojem toku kroz Rastoke stvara mnoštvo malih jezera, slapova, brzaca i vodopada. Modrozeleno boja vode, koja posebno dolazi do izražaja na najpoznatijim slapovima Buk i Vilina kosa, svakoga će ostaviti bez daha. U Rastokama se nekad snaga vode koristila kao glavni i jedini pokretač mlinova, a stare kuće i mlinice kojima ovo naselje obiluju prepoznatljive su svakome tko je barem jednom ovuda prošao. Prva mlinica datira iz 17. st., a pretpostavlja se i ranije, dok je najveći broj nastamba sagrađen krajem 19. i početkom 20. st. Mlinarsko naselje koje su tada sagradili mještani i dan danas živi u skladu s prirodom.*

Ukupna dužina hodnje oko 13 km, a trajanje obilaska do 5 sati.

Povratak za Sesvete iz Slunja je u 17.30 sati, a očekivani dolazak je do 20 sati.

**ZAHTJEVNOST HODANJA:** tehnički nezahtjevno; kondicijski umjereno teško

**PLANINARSKA OPREMA:** planinarske cipele, zaštita od kiše/sunca i vjetra, kapa, zamjenska odjeća, štapovi za hodanje, te ostala oprema za jednodnevni izlet, ovisno o vremenskim uvjetima.

**DOKUMENTI:** osobna i zdravstvena iskaznica, te **[planinarska iskaznica s markicom za 2021.](#)**

**PREHRANA:** iz ruksaka ili na terasama u Rastokima. Nositi 1,5 lit vode

**UDIO - prilog u trošku izleta:** **110** kuna/osobi.

**PRIJAVE S UPLATAMA:** u tajništvu Društva, kod vodiča do **28. travnja**, odnosno do popune mjesta.

**PRIJAVA = UPLATA Prijave putem telefona, maila bez uplate ne uzimaju se za ozbiljno!**

**ORGANIZATORI IZLETA:** Vladimir Beštak 091/5335 391 [vladimir.bestak@zagreb.hr](mailto:vladimir.bestak@zagreb.hr)  
Jasminka Fabijančić 099/5045 136 [fabijancic.j@gmail.com](mailto:fabijancic.j@gmail.com)



Svi koji sudjeluju na izletu trebaju se tijekom putovanja i planinarenja obzirno pridržavati naputaka i epidemioloških preporuka Hrvatskog zavoda za javno zdravstvo koje propisuju osiguranje općih i posebnih higijenskih i sigurnosnih uvjeta u svezi COVID-19. Zbog toga sa sobom morate imati zaštitnu masku za lice, dezinfekcijsko sredstvo i papirnate/osvježavajuće maramice. U susretu s drugim sudionicima izleta izbjegavajte rukovanje, grljenje i poljupce te održavajte udaljenost s drugim ljudima od barem 1,5 metra kod razgovora. Obavezno perite ruke prije i nakon pripreme hrane, prije jela, nakon korištenja toaleta, te uvijek kada ruke izgledaju prljavo.





## **OBAVIJEŠTI I UPUTE SUDIONICIMA IZLETA**

Sudionik izleta je svojom prijavom za sudjelovanjem na izletu potvrdio:

- 1) da je upoznat sa svim detaljima izleta, da je zdrav i da nema kronične bolesti koje nije prijavio vodiču izleta, te da je psihofizički spreman za napore na izletu,
- 2) da će slušati sve u dobroj namjeri izrečene upute vodiča na terenu, te da svojim djelovanjem neće ugrožavati druge sudionike izleta.

Zbog premalog broja prijavljenih sudionika izleta s plaćenom akontacijom troškova izleta, izlet se može otkazati odmah po zaključenju liste sudionika izleta. Uplaćeni novac sudionicima izleta se vraća. Ostavlja se mogućnost vodiču izleta da s prijavljenim sudionicima izleta dogovori drugo prijevozno sredstvo (manji autobus, kombi, osobni automobili ... ) te korigira troškove izleta ako je potrebno.

Zbog nepovoljnih vremenskih uvjeta na terenu, izlet se može otkazati najkasnije 12 sati prije polaska na izlet. Organizator je dužan o otkazivanju izleta odmah obavijestiti sve sudionike izleta. Uplaćeni novac sudionicima izleta se vraća.

Sudionik izleta može otkazati sudjelovanje na izletu do 5 (pet) dana prije polaska na izlet s mogućnošću povrata uplaćenog novca. Ako se izlet otkazuje zadnja 4 (četiri) dana prije polaska na izlet, povrat uplaćenog novca nije moguć. Ukoliko se radi o višednevnim izletima otkazivanje sudjelovanja je moguće najkasnije 14 dana prije održavanja izleta uz povrat uplaćenog novca. Ukoliko se izlet otkazuje do 7 dana prije održavanja izleta moguć je povrat 50% uplaćenog iznosa. Nakon toga povrat novca moguć je samo u slučaju kada sudionik izleta pronađe zamjenu. Sudionik izleta može za sebe pronaći zamjenu, no o tome mora obvezno obavijestiti vodiča / organizatora izleta.

Vodič prije polaska na izlet provjerava opremu sudionika izleta; ako netko nema opremu u skladu s zahtjevima iz najave izleta, vodič je dužan takvoj osobi zabraniti sudjelovanje na izletu. Prethodno uplaćeni troškovi se ne vraćaju.

Vodič prije polaska na izlet provjerava zdravstveno i psihofizičko stanje sudionika izleta; ako ustanovi da netko od prijavljenih sudionika neće moći izdržati napore predviđenog puta može takvoj osobi zabraniti sudjelovanje na izletu. Prethodno uplaćeni troškovi se ne vraćaju.

Zbog iznenada pogoršanih vremenskih uvjeta na terenu vodič ima pravo promijeniti smjer kretanja i krajnje odredište, odnosno može prekinuti odvijanje izleta.

Zbog problema sa zdravstvenim stanjem pojedinih sudionika izleta vodič donosi optimalne odluke: određuje sudionike izleta koji će se pobrinuti za ugroženog člana, odnosno, u krajnjoj nuždi, prekida izlet.

Sudionik izleta mora biti član Hrvatskog planinarskog saveza s plaćenom članarinom za tekuću godinu. Člansku iskaznicu mora imati sa sobom za vrijeme izleta.

*(napisano prema odredbama Pravilnika o organiziranju i vođenju izleta HPD LIPA SESVETE)*





NIZgore! UP  
Nekamo iz Zagreba, gore u planine!  
sekcija za lutanje s planinama pri HPD  
LIPA SESVETE

# FERATA PERUNIKA

## 08 - 09. 05.2021.





S Velikog Kabla, najvišeg vrha Mosora, pruža se vidik na sve strane obzora. Sa stjenovite vršne glavice na kojem je drveni križ ponajprije se pruža vidik na sve vrhove na hrptu Mosora. U zaleđu na sjevernom obzoru su Dinara i Kamešnica, na južnom srednje dalmatinski otoci, a JI su Omiška Dinara i u daljini Biokovski vrhovi.

Polazak iz Sesveta (okupljalište kod spomenika) subota 08.05.2021. u 6h.

Vozimo se autocestom do Gračaca i dalje cestom preko Knin, Sinj, Split do polazne točke u Podstrana . Očekivani polazak na feratu oko 12h sam uspon traje oko 1h ovisi o veličini grupe do 2h. Po povratku sa ferata krećemo do Sitno Gornjeg od kuda krećemo prema planinarskom domu Umberto Girometta (0,45h) gdje noćimo.

Nedjelja 09. 05. Kružna tura preko Vickovog stupa (1325m) i Velikog Kabala (1339m) i povratak do doma oko 5h hoda.

Planirani dolazak u Sesvete u večernjim satima.

KONDICISKA ZAHTJEVNOST K1-LAGANO DO 5 SATI HODA

TEHNIČKA ZAHTJEVNOST T3-ZAHTJEVNO povremeno penjanje uz upotrebu ruku i pomagala(klinovi čelična užad) ZIMI upotreba dereza i cepina po potrebi

T

**Obavezna oprema:** pojas, kaciga, samo osiguravajući komplet ili ipsilon uobičajena planinarska, slojevita odjeća, zaštita od sunca, eventualnih oborina i vjetra, kapa, rukavice, čelona svjetiljka, prva pomoć,  
**Preporučena dodatna oprema :** hodački štapovi, fotoaparat

**Udio-prilog u troškovima prijevoza po osobi :** 350 kn ( izračun na bazi8 ljudi)

**Noćenje i večera** 100 kn

**Organizator i vodič izleta :** Željko Loucki - mob. 091/5443339

### Napomena!

Na izletu se pridržavamo svih naputaka i epidemioloških preporuka HZJZ koje propisuju osiguranje općih i posebnih higijenskih i sigurnosnih uvjeta.

KLASIFIKACIJA PLANINARSKOG IZLETA/TURE/POHODA/USPONA	
KONDICISKA ZAHTJEVNOST	TEHNIČKA ZAHTJEVNOST
K1-LAGANO DO 5 SATI HODA <b>K2-UMJERENO TEŠKO 5 - 7 SATI HODA</b> K3-TEŠKO 7 – 9 SATI HODA K4-VRLO TEŠKO 9I VIŠE SATI HODA	<b>T1-NE ZAHTJEVNO , hodanje bez upotrebe ruku i pomagala</b> T2-UMJERENO ZAHTJEVNO hodanje uz povremenu upotrebu ruku T3-ZAHTJEVNO povremeno penjanje uz upotrebu ruku i pomagala(klinovi čelična užad) ZIMI upotreba dereza i cepina po potrebi T4-VRLO ZAHTJEVNO duže i zahtjevne dionice osiguranih puteva(klinovi, čelična užad) ozbiljno penjanje ZIMI konstantna upotreba dereza i cepina



## OBAVIJESTI I UPUTE SUDIONICIMA IZLETA

Sudionik izleta je svojom prijavom za sudjelovanjem na izletu potvrdio:

- 1) da je upoznat sa svim detaljima izleta, da je zdrav i da nema kronične bolesti koje nije prijavio vodiču izleta, te da je psihofizički spreman za napore na izletu,
- 2) da će slušati sve u dobroj namjeri izrečene upute vodiča na terenu, te da svojim djelovanjem neće ugrožavati druge sudionike izleta.

Zbog premalog broja prijavljenih sudionika izleta s plaćenom akontacijom prijevoza, izlet se može otkazati odmah po zaključenju liste sudionika izleta. Uplaćeni novac sudionicima izleta se vraća.

Ostavlja se mogućnost vodiču izleta da s prijavljenim sudionicima izleta dogovori drugo prijevozno sredstvo (manji autobus, kombi, osobni automobili ...) te korigira cijenu prijevoza ako je potrebno.

Zbog nepovoljnih vremenskih uvjeta na terenu, izlet se može otkazati najkasnije 12 sati prije polaska na izlet. Organizator je dužan o otkazivanju izleta odmah obavijestiti sve sudionike izleta. Uplaćeni novac sudionicima izleta se vraća.

Sudionik izleta može otkazati sudjelovanje na izletu do tri dana prije polaska na izlet s mogućnošću povrata uplaćenog novca. Ako se izlet otkazuje zadnja dva dana prije polaska na izlet, povrat uplaćenog novca nije moguć. Sudionik izleta može za sebe pronaći zamjenu.

Vodič prije polaska na izlet provjerava opremu sudionika izleta; ako netko nema opremu u skladu s zahtjevima iz najave izleta, vodič je dužan takvoj osobi zabraniti sudjelovanje na izletu. Uplaćeni novac se ne vraća.

Vodič prije polaska na izlet provjerava zdravstveno i psihofizičko stanje sudionika izleta; ako ustanovi da netko od prijavljenih sudionika neće moći izdržati napore predviđenog puta može takvoj osobi zabraniti sudjelovanje na izletu. Uplaćeni novac se ne vraća.

Zbog iznenada pogoršanih vremenskih uvjeta na terenu vodič ima pravo promijeniti smjer kretanja i krajnje odredište, odnosno može prekinuti odvijanje izleta.

Zbog problema sa zdravstvenim stanjem pojedinih sudionika izleta vodič donosi optimalne odluke: određuje sudionike izleta koji će se pobrinuti za ugroženog člana, odnosno, u krajnjoj nuždi, prekida izlet.

Sudionik izleta mora biti član Hrvatskog planinarskog saveza s plaćenom članarinom za tekuću godinu. Člansku iskaznicu mora imati sa sobom za vrijeme izleta.

*(napisano prema odredbama Pravilnika o organiziranju i vođenju izleta HPD LIPA SESVETE)*





# HRVATSKO PLANINARSKO DRUŠTVO "LIPA" SESVETE



## SEKCIJA DRUŠTVENIH IZLETA „HAJ LIP“

Trg Dragutina Domjanića 6/II  
10360 Sesvete  
[www.hpdlipa.hr](http://www.hpdlipa.hr)  
[hpdlipa.sesvete@hps.hr](mailto:hpdlipa.sesvete@hps.hr)

Sesvete, 19.04.2021.

Pozivamo vas na planinarski izlet u Gorski kotar

## NP RISNJAK – IZVOR KUPE

**nedjelja, 30. svibanj 2021.**

Polazak autobusa iz Sesveta u **6.00** sati. Vožnja autocestom Zagreb - Rijeka do izlaza Delnice pa dalje starom cestom do Gornjeg Jelenja. Tu skrećemo desno na lokalnu cestu i dalje makadamom oko 5-7 km (ovisi o veličini autobusa) do Vilja. Tamo krećemo s planinarenjem preko Medvjedih vrata do Schloserovog doma (1456 mnv). Uspon do doma traje inače oko 1 sat, a mi ćemo laganini oko 1,5 sati, zavisno o sastavu grupe. Kod doma odmor, jelo, piće... Oni koji žele i mogu s vodičem će krenuti do samog vrha - cca pola sata. Nakon uživanja na vrhu i kod doma silazak do autobusa u Vilju. Ukupno vrijeme laganog planinarenja oko cca 3,5 sata.

*Nacionalni park Risnjak smješten je u Gorskom kotaru, a vrh Risnjak (1528 mnv) - KT HPO zasigurno je najljepši vrh u parku i jedan od najljepših i najatraktivnijih u lijepoj našoj. Na oko 100 mnv ispod vrha je lijepi planinarski dom Schloserov dom opskrbljen pićem po želji. Od doma se do vrha stiže za oko 20 minuta gdje nas čeka nagrada - prekrasan pogled na cijelu Istru i otoke Kvarnera, masiv Kapele i Sjeverni Velebit te dio Alpa s Triglavom.*

Slijedi vožnja preko Crnog Luga do sela Razloge gdje počinje put do izvora Kupe. Hodanje traje oko 45 minuta. Nakon razgledavanja prelijepog izvora i okolne prirode slijedi povratak do autobusa i zatim prema Delnicama, te dalje autocestom do Zagreba i Sesveta gdje stižemo iza 20.00 sati.

*Izvor Kupe je fascinantni bunar dubok 80-tak i širok 50-tak metara. Mirno jezero prekrasne zeleno-tirkizne boje gotovo odmah se pretvara u široku rijeku. Doživljaj je nezaboravan i pamti se zauvijek!*

**ZAHTJEVNOST HODANJA:** tehnički nezahtjevno; kondicijski umjereno teško

**PLANINARSKA OPREMA:** planinarske cipele, zaštita od kiše i vjetra, kapa, zamjenska odjeća, štapovi za hodanje, te ostala oprema za jednodnevni izlet, ovisno o vremenskim uvjetima.

**DOKUMENTI:** osobna i zdravstvena iskaznica, te planinarska iskaznica s markicom za 2021.

**PREHRANA:** iz ruksaka. Nositi 1,5 lit vode

**UDIO - prilog u trošku izleta:** **130** kuna/osobi na bazi 35 planinara. Ulaznicu u nacionalni park plaćamo na licu mjesta individualno (25 kn za članove HPS-a).

**PRIJAVE S UPLATAMA:** u tajništvu Društva četvrtkom, kod organizatora ili vodiča do **15. travnja**, odnosno do popune mjesta.

**ORGANIZATOR IZLETA:** Zlatko Milinković 098/417 477 [zlatko.milinkovic2@gmail.com](mailto:zlatko.milinkovic2@gmail.com)  
**VODIČ:** Dubravko Palić 091/201 6476 [dprogres@amis.hr](mailto:dprogres@amis.hr)

*Odmor za kavu i radi provjetravanja autobusa po dogovoru. Zbog epidemioloških mjera putovanje u autobusu bit će sa zaštitnim maskama. Tijekom putovanja i planinarenja treba se pridržavati sigurnosnog razmaka. U slučaju pogoršanja epidemiološke situacije i povećanja strogosti mjera vezano uz COVID, postoji mogućnost otkazivanja izleta.*



## **OBAVIJESTI I UPUTE SUDIONICIMA IZLETA**

Sudionik izleta je svojom prijavom za sudjelovanjem na izletu potvrdio:

- 1) da je upoznat sa svim detaljima izleta, da je zdrav i da nema kronične bolesti koje nije prijavio vodiču izleta, te da je psihofizički spreman za napore na izletu,
- 2) da će slušati sve u dobroj namjeri izrečene upute vodiča na terenu, te da svojim djelovanjem neće ugrožavati druge sudionike izleta.

Zbog premalog broja prijavljenih sudionika izleta s plaćenom akontacijom troškova izleta, izlet se može otkazati odmah po zaključenju liste sudionika izleta. Uplaćeni novac sudionicima izleta se vraća. Ostavlja se mogućnost vodiču izleta da s prijavljenim sudionicima izleta dogovori drugo prijevozno sredstvo (manji autobus, kombi, osobni automobili ... ) te korigira troškove izleta ako je potrebno.

Zbog nepovoljnih vremenskih uvjeta na terenu, izlet se može otkazati najkasnije 12 sati prije polaska na izlet. Organizator je dužan o otkazivanju izleta odmah obavijestiti sve sudionike izleta. Uplaćeni novac sudionicima izleta se vraća.

Sudionik izleta može otkazati sudjelovanje na izletu do 5 (pet) dana prije polaska na izlet s mogućnošću povrata uplaćenog novca. Ako se izlet otkazuje zadnja 4 (četiri) dana prije polaska na izlet, povrat uplaćenog novca nije moguć. Ukoliko se radi o višednevnim izletima otkazivanje sudjelovanja je moguće najkasnije 14 dana prije održavanja izleta uz povrat uplaćenog novca. Ukoliko se izlet otkazuje do 7 dana prije održavanja izleta moguć je povrat 50% uplaćenog iznosa. Nakon toga povrat novca moguć je samo u slučaju kada sudionik izleta pronađe zamjenu. Sudionik izleta može za sebe pronaći zamjenu, no o tome mora obvezno obavijestiti vodiča / organizatora izleta.

Vodič prije polaska na izlet provjerava opremu sudionika izleta; ako netko nema opremu u skladu s zahtjevima iz najave izleta, vodič je dužan takvoj osobi zabraniti sudjelovanje na izletu. Prethodno uplaćeni troškovi se ne vraćaju.

Vodič prije polaska na izlet provjerava zdravstveno i psihofizičko stanje sudionika izleta; ako ustanovi da netko od prijavljenih sudionika neće moći izdržati napore predviđenog puta može takvoj osobi zabraniti sudjelovanje na izletu. Prethodno uplaćeni troškovi se ne vraćaju.

Zbog iznenada pogoršanih vremenskih uvjeta na terenu vodič ima pravo promijeniti smjer kretanja i krajnje odredište, odnosno može prekinuti odvijanje izleta.

Zbog problema sa zdravstvenim stanjem pojedinih sudionika izleta vodič donosi optimalne odluke: određuje sudionike izleta koji će se pobrinuti za ugroženog člana, odnosno, u krajnjoj nuždi, prekida izlet.

Sudionik izleta mora biti član Hrvatskog planinarskog saveza s plaćenom članarinom za tekuću godinu. Člansku iskaznicu mora imati sa sobom za vrijeme izleta.

*(napisano prema odredbama Pravilnika o organiziranju i vođenju izleta HPD LIPA SESVETE)*