



... na putu za Sadikovac ...

Dragi svi,

Nakon odlaska dosadašnjih zakupnika obitelji Ištvančić ostali smo bez domara. Kako bi dom ipak ostao otvoren prva ekipa u sastavu Ivan, Jasminka i Mladen sutra kreću s dežurstvom. U sklopu ovog vikenda u planu je krećenje pelnice i kuhinje. Domari su na odlasku počistili i dom i okoliš. Usprkos tome ima i u domu i oko doma uvijek nešto za raditi.

Neki se još uvijek pitaju što znači dežurati na Lipi.

Možemo ponoviti ...

Treba doći gore do 8 sati, otključati dom, otvoriti prozore, otključati kapelu ...

Biti prisutan kada dođu posjetitelji, davati potrebne informacije ...

Prodaja pića na šanku, prodaja promotivnih artikala ... ostvaruje se prihod za Lipu ...

Održavati red i čistoću u domu i oko doma ...

Nema kuhanja kuhate eventualno za sebe ...

Možete biti jedan dan, možete noćiti i dva dana provesti na Lipi ...

Po završetku dežurstva dom se zaključava i ostavlja u stanju u kojem je bio ...

Ako ste ovaj vikend u Zagrebu dođite na Lipu i provjerite kako dežurni članovi provode vrijeme na Lipi, a možete im i pomoći u njihovim aktivnostima ...

Predsjednica
Jasminka Fabijančić

PREGLED DOGAĐANJA U DRUŠTVU

Datum	Događaj	Napomena
14.lipanj 2026.	DAN LIPE	Organizator: za UO HPD LIPA
20.lipanj 2026.	Veliki Draški Vrh - Viševnik	Organizator: Kruno Bošnjaković za Gorsku sekciju
20.-22.lipanj 2026.	Treskavica	Organizator: Željko Kosalec za sekciju NIZgore!up!
21.lipanj 2026.	Kraljevica - Pješačka staza „Krajolikom našim“	Organizator za HPD Lipa Sesvete, Vesna Šarić
25.-28.lipanj 2026.	Schladming	Organizatori: Željko Kosalec i Karola Knüpel za sekciju NIZgore!up!
26.-28.lipanj 2026.	Cima del Caciatore – Mangart – Krnsko jezero	Organizatori: Goran Leko i Kruno Bošnjaković za Gorsku sekciju
4.srpanj 2026.	Krnsko jezero via Lepena	Organizatori: Goran Leko za Gorsku sekciju
5.-10.srpanj 2026.	Dolomiti	Organizator: Željko Kosalec za sekciju NIZgore!up!
11.srpanj 2026.	Bijele stijene	Organizatori: Goran Leko za Gorsku sekciju
17.-18.srpanj 2026.	Mangart	Organizator: Kruno Bošnjaković za Gorsku sekciju
2026.	Opća planinarska škola	Organizator: UO HPD Lipa Sesvete, Voditelj škole Željko Kosalec

Plaćanje članarine za 2026.godinu - iznosi godišnjih članarina:

	Kategorija
25 €	odrasli
12,5 €	godišnje i umirovljenici
10 €	predškolska djeca, učenici i studenti
25 € 5 €	obiteljska članarina jedan roditelj za svako dijete do završetka školovanja, uključujući, redovne studente na fakultetu
50 € 5 €	obiteljska članarina dva roditelja za svako dijete do završetka školovanja, uključujući, redovne studente na fakultetu

Uplatu članarine je moguće izvršiti isključivo putem e-bankarstva ili općom uplatnicom.

(Članarina se ne može platiti u gotovini u tajništvu.)

Podaci za plaćanje:

Primatelj: **HPD LIPA Sesvete, Trg Dragutina Domjanića 6/II, Sesvete**
IBAN HR4723600001101585359

U rubriku „poziv na broj primatelja“ obavezno upišite vaš OIB broj

Rubriku „model“ ostavite praznu (ili unesite 00 ako aplikacija zahtijeva broj)

Svrha uplate: članarina za 2026 .godinu, navesti ime i prezime osoba za koje se plaća članarina

Ako uplaćujete obiteljsku članarinu obavezno je upisati imena djece.

Sa članskom iskaznicom i dokazom o uplati dođite u tajništvo u uredovno vrijeme četvrtkom od 18.00 do 19.00 sati; u člansku iskaznicu će vam biti zalijepljena markica HPS-a

Prilikom dolaska u tajništvo (kod ućlanjenja) donosite:

- Dokaz da ste transakciju proveli
- Ispunjene pristupnice. Za svaku osobu ispunjava se posebno pristupnica.
- Izjave za maloljetnu djecu koje potpisuje isključivo jedan od roditelja.

Tajništvo radi četvrtkom od 18.00 do 19.00 sati.

NATJEČAJ ZA ZAKUP UGOSTITELJSKOG PROSTORA

Planinarski dom "Lipa"

Hrvatsko planinarsko društvo LIPA Sesvete objavljuje javni natječaj za davanje u zakup prizemnih prostorija doma, popratnih prostorija i pripadajućeg vanjskog prostora u svrhu obavljanja ugostiteljske djelatnosti.

- **Datum objave:** 6. svibanj 2026.
- **Rok za dostavu ponuda:** do konačnog odabira
- **Otvaranje ponuda:** na sjednici UO
- **Trajanje zakupa:** 48 mjeseci (detalji će biti definirani Ugovorom o zakupu i održavanju).

Ponuditelji su dužni dostaviti sljedeće dokaze o pravnoj i poslovnoj sposobnosti (dokumenti ne smiju biti stariji od 30 dana):

1. **Izvadak iz registra:** Dokaz o upisu u sudski, obrtni ili registar udruga.
2. **Potvrda o nekažnjavanju:** Uvjerenje da se protiv odgovornih osoba ne vodi kazneni postupak.
3. **Vrijednosna ponuda:** Jasno istaknut iznos mjesečne zakupnine u EUR.
4. **Tehnička opremljenost:** Dokaz o posjedovanju, najmu ili ugovor o prijevozu s najmanje jednim adekvatnim vozilom za rad i opskrbu

Ponuditelj mora priložiti **Opisni plan načina obavljanja djelatnosti**

Plan mora obavezno sadržavati sljedeće cjeline:

- Ugostiteljski koncept: Prijedlog jelovnika
- Logistika: Detaljan plan opskrbe s posebnim naglaskom na rad u zimskim uvjetima.
- Operativa: Predloženo radno vrijeme i broj trajno raspoloživih djelatnika ili volontera (ljudstvo).
- Suradnja i održavanje: Način održavanja objekta, plan promocije doma i model suradnje s HPD LIPA Sesvete.
- Iskustvo: Reference i prethodno iskustvo u sličnim poslovima.

Upute za dostavu prijava

Ponude se dostavljaju isključivo u **zatvorenoj omotnici** s naznakom:

„PONUDA ZA ZAKUP POSLOVNOG PROSTORA – NE OTVARAJ“

Adresa: HPD LIPA Sesvete, Trg Dragutina Domjanića 6/II, 10360 Sesvete.

Načini dostave:

1. **Osobno:** U tajništvu Društva (isključivo četvrtkom od 18:00 do 19:00 sati).
2. **Poštom:** Preporučena pošiljka (ponuda mora biti zaprimljena do isteka roka).

Napomene

- Sve dodatne informacije mogu se dobiti isključivo putem e-pošte: hpd.lipa.sesvete@hps.hr.
- Zastupnici ponuditelja imaju pravo prisustvovati javnom otvaranju ponuda.
- HPD Lipa Sesvete zadržava pravo poništenja natječaja ili neprihvaćanja niti jedne ponude bez posebnog obrazloženja i naknade bilo kakvih troškova ponuditeljima.

Upravni odbor društva ocjenjivat će ponude na temelju:

- Ponuđene cijene zakupa.
- Kvalitete opisnog plana rada: Sposobnost pružanja usluga specifičnih za planinarski objekt.
- Logističke spremnosti: Tehnička opremljenost vozilima
- Radnih kapaciteta: Broj zaposlenih ili volontera



Sesvete, 20.05.2026.




HRVATSKO PLANINARSKO DRUŠTVO
"LIPA" SESVETE
GORSKA SEKCIJA

RADUHA, 30.05.2026.



Iz Sesveta smo krenuli osobnim vozilima u 6 sati ujutro. Vrijeme je bilo lijepo, prognoza za cijeli dan dobra, temperatura zraka ugodnih dvadesetak stupnjeva. Putovali smo preko Krapine, Ptuja, Maribora i odmorili se na odmorištu Tepanje, sišli s autoputa kod Polzele i vozili preko Mozirja na Raduhu, gdje smo parkirali na nadmorskoj visini od oko 1.400 m. Put nas za 15 minuta laganog hoda vodi do Koče na Loki pod Raduhu na nekih 1.600 m.




Tu smo se malo odmorili i krenuli prema vrhu Velika Raduha na 2.062 m, do vrha nam je trebalo nešto više od 2 sata. Sa vrha su se pružali spektakularni pogledi na Kamniško-savinjske Alpe, Karavanke, okolne vrhove, a u daljini su se nazirale i Julijske Alpe.





Na vrhu smo tradicionalno popili slatku kapljicu od bobičastog voća koja je okrijepila planinare i dala im nove snage za silazak u dolinu.





Nakon sat vremena odmora i uživanja u pogledima smo se spustili natrag do Koče na Loki pod Raduho gdje nas je dočekaao gurmanski doživljaj slanog i slatkog karaktera i druženje u dobrom društvu.

Vrijeme je brzo prošlo i došao je trenutak povratka doma. U Sesvete smo se još za dana vratili puni dojmova.



Zahvaljujem svim sudionicima izleta na dobrom raspoloženju i sigurnom planinarenju.

Tekst: Goran Leko
Fotografije: sudionici izleta



Hrvatsko planinarsko društvo „Lipa“ Sesvete

Trg Dragutina Domjanića 6/2, 10360 Sesvete

www.hpdlipa.hr

hpdlipa.sesvete@hps.hr

poziva Vas

u nedjelju, 14. lipnja 2026.

**na tradicionalno godišnje druženje
kod doma na Lipi, Medvednica**

D A N L I P E

... kao podsjetnik na 18. lipnja 1967. godine kada je otvoren planinarski dom na Lipi

PRIGODNI PROGRAM

- Okupljanje sudionika je do **8.15** sati u Kašini Gornjoj, na okretištu autobusa ZET-a uz cestu za Mariju Bistricu i Planinu Donju.

TRASA: od okretišta autobusa ZET-a (212 m), izletničkom markiranom stazom kroz šumu na lokalitet Gradec (410 m) i dalje do kapele sv. Jurja (376 m) u trajanju od oko 1 sat.

- Tamo se priključuju planinari/izletnici koji će doći ZET-ovim autobusom linije 262 koji iz Dupca polazi u 9.00 sati, kao i oni koji će doći automobilom do parkirališta uz kapelu sv. Jurja.

U 9.45 sati nastavlja se markiranom planinarskom stazom br. 31 do planinarskog doma na Lipi (709 m) za što će trebati jedan sat. Za hodanje je ukupno potrebno oko 2,5 sata. Trasa pješačkog puta prikazana je na karti u prilozi.

Vodič: Vladimir Beštak, 091/533 53 91

Dolazak u Kašinu Gornju, koja se nalazi 12 kilometara sjeverno do Sesveta:

- ZET-ovim autobusom linije 263 koji s terminala Dubec polazi u 7.45 sati (u Kašinu Gornju stiže u 8.15) ili osobnim automobilom

- Za zahtjevnije hodanje prema Lipi (sa školarcima Opće planinarske škole) nudi se stručno vođenje od Planine Donje preko Velike peči. Informacije kod vodiča: Željko Kosalec, 092/2944771
- **13.00** sati - svečana podjela diploma ovogodišnjim polaznicima Opće planinarske škole

Na Lipi mogućnost ručka - planinarski grah

organiziranje dolaska na Lipu kao i ostale informacije:

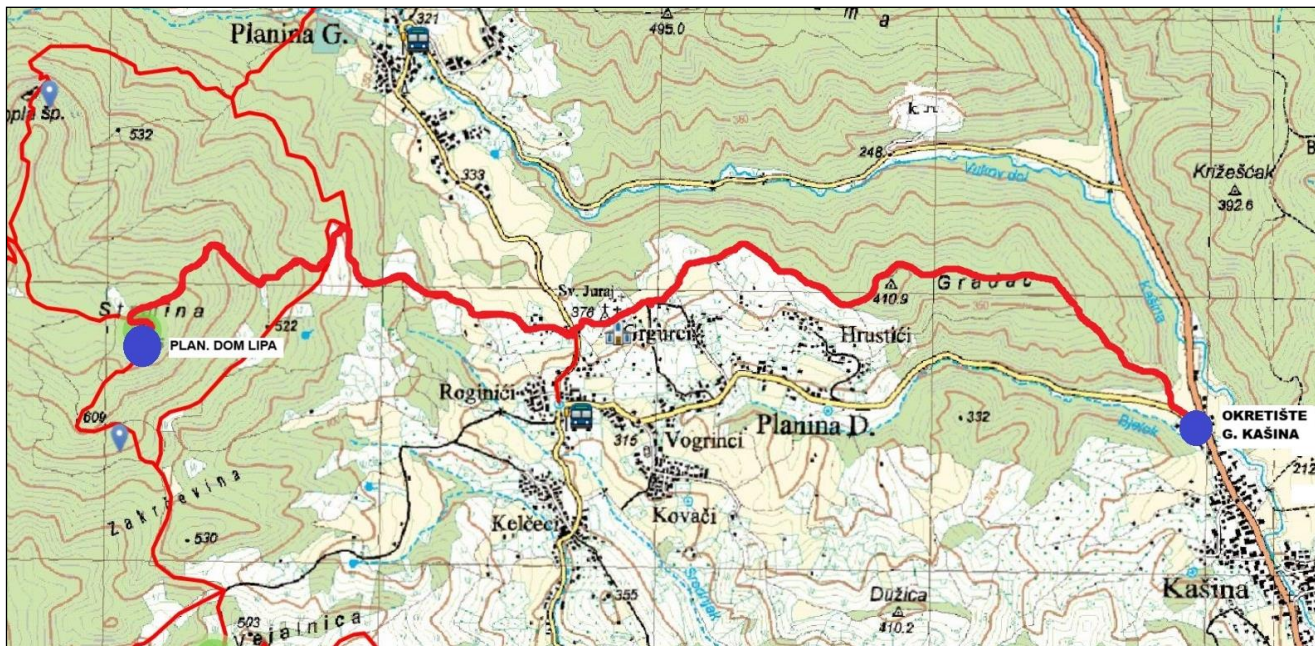
Jasminka Fabijančić, predsjednica 099/5045 136

fabijancic.j@gmail.com

Ivan Krivačić, tajnik

091/5208 390

ivan.krivacic@gmail.com



Trasa pješačke ture, od okretišta u Gornjoj Kašini



Želimo vam ugodan boravak na Lipi !!!



HRVATSKO PLANINARSKO DRUŠTVO
"LIPA" SESVETE
Trg D. Domjanića 6/2 10360 Sesvete
www.hpdlipa.hr



Sesvete, 20.06.2026.

PLANINARSKI IZLET

Veliki Draški vrh (2243m) i Viševnik (2050m) 20.6.2026.



Čaj je najfiniji u ugodnom društvu i na planini ☺

Posjećujemo dva vrha preko dvije tisuće metara na Julijskim Alpama za koje nije potrebna tehnička oprema, a pružaju sjajne poglede na ostale Julijce, Rudno polje, Karavanke, Kamniško-Savinjske Alpe itd.

Okupljanje planinara u **subotu 20.6.2026.** do 6 sati na parkiralištu kod HT-a u Sesvetama. Vozimo se autocestom prema Ljubljani i nakon stajanja za kavu i doručak dolazimo na Rudno polje. Krećemo s 1.300 metara nadmorske visine, prvo laganom stazom pa nešto strmijom kroz šumu i klekovinom do kuloara omeđenog s više 2-tisućnjaka. Slijedi strmi uspon na Studorski preval otkud po grebenskoj stazi dolazimo na Veliki Draški vrh, nakon tri sata hoda. S vrha nam se pružaju sjajni pogledi na Triglav, Rjavinu, dolinu Krma i mnoge vrhove u okolici. Na vrhu **polu sata uživamo u miru i ljepoti prirode**. Spuštamo se stazom po istočnoj padini Malog Draškog vrha do Srenjskog prevala s kojeg se nakon sat vremena uspinjemo na Viševnik na 2050m. I ovdje ćemo, naravno, **polu sata uživati u miru i ljepoti prirode**. Odavde ćemo pogledati Veliki Draški vrh s kojeg smo se upravo spustili, druge vrhove i Rudno polje do kojeg ćemo se spustiti. Slijede dva sata laganog spusta do kombija. Vozimo se tri sata do Sesveta kamo dolazimo u večernjim satima.

Prijevoz: kombi

Hrana: iz ruksaka

Oprema: uobičajena planinarska, štapovi, slojevita odjeća + zamjenske majice, zaštita od eventualnih oborina i vjetrova, dovoljno tekućine i hrane, krema za sunčanje, kapa, sunčane naočale, čeonu svjetiljku, prva pomoć..

Prilog za troškove izleta: 36 eura

Obavezno ponijeti planinarsku iskaznicu s plaćenom članarinom za 2026.

Organizator izleta i vodič: Kruno Bošnjaković 0914557737, email: krunobc@gmail.com.

Prijave za izlet kod organizatora izleta. Uplate u tajništvu HPD Lipa Sesvete, četvrtkom u 18 sati.

Na izletu se pridržavamo svih naputaka i epidemioloških preporuka HZJZ koje propisuju osiguranje općih i posebnih higijenskih i sigurnosnih uvjeta.

OBAVIJESTI I UPUTE SUDIONICIMA IZLETA

Sudionik izleta je svojom prijavom za sudjelovanje na izletu potvrdio:

- 1) da je upoznat sa svim detaljima izleta, da je zdrav i da nema kronične bolesti koje nije prijavio vodiču izleta, te da je psihofizički spreman za napore na izletu,
- 2) da će slušati sve u dobroj namjeri izrečene upute vodiča na terenu, te da svojim djelovanjem neće ugrožavati druge sudionike izleta.
- 3) da pristupa izletu na vlastitu odgovornost. U slučaju loših vremenskih uvjeta, vodič ima pravo promijeniti rutu ili otkazati izlet.

Zbog premalog broja prijavljenih sudionika izleta s plaćenom akontacijom troškova izleta, izlet se može otkazati odmah po zaključenju liste sudionika izleta. Uplaćeni novac sudionicima izleta se vraća. Ostavlja se mogućnost vodiču izleta da s prijavljenim sudionicima izleta dogovori drugo prijevozno sredstvo (manji autobus, kombi, osobni automobili ...) te korigira troškove izleta ako je potrebno.

Zbog nepovoljnih vremenskih uvjeta na terenu, izlet se može otkazati najkasnije 12 sati prije polaska na izlet. Organizator je dužan o otkazivanju izleta odmah obavijestiti sve sudionike izleta. Uplaćeni novac sudionicima izleta se vraća.

Sudionik izleta može otkazati sudjelovanje na izletu do 5 (pet) dana prije polaska na izlet s mogućnošću povrata uplaćenog novca. Ako se izlet otkazuje zadnja 4 (četiri) dana prije polaska na izlet, povrat uplaćenog novca nije moguć. Ukoliko se radi o višednevnim izletima otkazivanje sudjelovanja je moguće najkasnije 14 dana prije održavanja izleta uz povrat uplaćenog novca. Ukoliko se izlet otkazuje do 7 dana prije održavanja izleta moguć je povrat 50% uplaćenog iznosa. Nakon toga povrat novca moguć je samo u slučaju kada sudionik izleta pronađe zamjenu. Sudionik izleta može za sebe pronaći zamjenu, no o tome mora obvezno obavijestiti vodiča / organizatora izleta.

Vodič prije polaska na izlet provjerava opremu sudionika izleta; ako netko nema opremu u skladu s zahtjevima iz najave izleta, vodič je dužan takvoj osobi zabraniti sudjelovanje na izletu. Prethodno uplaćeni troškovi se ne vraćaju.

Vodič prije polaska na izlet provjerava zdravstveno i psihofizičko stanje sudionika izleta; ako ustanovi da netko od prijavljenih sudionika neće moći izdržati napore predviđenog puta može takvoj osobi zabraniti sudjelovanje na izletu. Prethodno uplaćeni troškovi se ne vraćaju.

Zbog iznenada pogoršanih vremenskih uvjeta na terenu vodič ima pravo promijeniti smjer kretanja i krajnje odredište, odnosno može prekinuti odvijanje izleta.

Zbog problema sa zdravstvenim stanjem pojedinih sudionika izleta vodič donosi optimalne odluke: određuje sudionike izleta koji će se pobrinuti za ugroženog člana, odnosno, u krajnjoj nuždi, prekida izlet.

Sudionik izleta mora biti član Hrvatskog planinarskog saveza s plaćenom članarinom za tekuću godinu. Člansku iskaznicu mora imati sa sobom za vrijeme izleta.

(izvod iz odredbi Pravilnika o organiziranju i vođenju izleta HPD LIPA SESVETE)



HPD
LIPA SESVETE od 1950.

Trg Dragutina Domjanića 6/II

10360 Sesvete

www.hpdlipa.hr

hpdlipa.sesvete@hps.hr

Sesvete, 26.05.2026.

HRVATSKO PLANINARSKO DRUŠTVO "LIPA" SESVETE

Pozivamo vas na

OBITELJSKI izlet HPD LIPA



Dvorac Nova Kraljevica – Frankopan

HRVATSKO PRIMORJE KRALJEVICA

Pješačka staza „Krajolikom našim“

nedjelja, 21. lipnja 2026.

Okupljanje do **6.50** sati na parkiralištu kod spomenika Hrvatskim braniteljima na raskrižju Zagrebačke i Bistričke ulice u Sesvetama. Polazak autobusa je u **7.00** sati. Vožnja autocestom do čvora Oštrovica, te potom do Grada Kraljevice. Dolaskom u Kraljevicu, odlazak do dvorca Nova Kraljevica i obilazak Posjetiteljskog i Interpretacijskog centra u sklopu projekta Putovima Frankopana. Slijedi pješačka tura *Pješačkom stazom „Krajolikom našim“* u trajanju od 4 sata. Nakon hodnje, ovisno o vremenskim uvjetima, kupanje na nekoj od plaža.

***Pješačka staza „Krajolikom našim“** je kružna staza koja započinje u Dvorcu Nova Kraljevica, vodi dalje prema Starom gradu Zrinskih, prolazi preko Banja i Šmrike sve do Črišnjeve i Uvale Scott, te natrag do Kraljevice. Realizirana je u suradnji s PD Tuhobić. Staza dijelom prolazi kroz gradske ulice, starim putem prema Šmriki, dijelom kroz šumicu, a dijelom uz samo more što čini savršen spoj za šetnju koja puni baterije i razvedrava duh. Označena je markacijama koje navode smjer kretanja, a dužine je 11 kilometara. Ne iziskuje veliku fizičku spremnost, nije zahtjevna i to ju čini pogodnom za sve sportaše i rekreativce. Trajanje hodnje 4 sata. Podloga - asfalt: 70%, teren: 30%.*

Odlazak iz Kraljevice u 18.00, a očekivani dolazak u Sesvete oko **20.30** sati.

ZAHTEJVNOST HODANJA: tehnički nezahtjevno; kondicijski umjereno teško.

PLANINARSKA OPREMA: planinarske cipele, zaštita od vjetra i sunca, kapa, zamjenske tenisice i odjeća,

štapovi za hodanje, kupaći kostim, ručnik i natikače, te ostala oprema za jednodnevni izlet, ovisno o vremenskim uvjetima. ,

DOKUMENTI: osobna i zdravstvena iskaznica, te **planinarska iskaznica s markicom za 2026.**

PREHRANA: iz ruksaka i individualno u ugostiteljskim objektima

UDIO - prilog u trošku izleta: 20 eura po roditelju/odraslom;
10 eura za dijete (treće dijete iz obitelji besplatno).

VODIČI: Katarina Janković, Vladimir Beštak

PRIJAVE S UPLATAMA kod: Vesna Šarić 091/3660 430, vesnasaric.retkovec@gmail.com
u tajništvu Društva do četvrtka, 11. lipnja, odnosno do popune mjesta.

Napomena: Odazivom na izlet svaki pojedinac potvrđuje da ispunjava zdravstvene i psihofizičke uvjete za sigurno sudjelovanje na istom, da izletu pristupa na osobnu odgovornost te da će se u skladu s planinarskom etikom pridržavati plana izleta, odluka i uputa vodiča. Vodiči imaju pravo izmjene programa izleta obzirom na objektivne okolnosti na terenu.

OBAVIJEŠTI I UPUTE SUDIONICIMA IZLETA

Sudionik izleta je svojom prijavom za sudjelovanjem na izletu potvrdio:

- 1) da je upoznat sa svim detaljima izleta, da je zdrav i da nema kronične bolesti koje nije prijavio vodiču izleta, te da je psihofizički spreman za napore na izletu,
- 2) da će slušati sve u dobroj namjeri izrečene upute vodiča na terenu, te da svojim djelovanjem neće ugrožavati druge sudionike izleta.
- 3) da pristupa izletu na vlastitu odgovornost. U slučaju loših vremenskih uvjeta, vodič ima pravo promijeniti rutu ili otkazati izlet.

Zbog premalog broja prijavljenih sudionika izleta s plaćenom akontacijom troškova izleta, izlet se može otkazati odmah po zaključenju liste sudionika izleta. Uplaćeni novac sudionicima izleta se vraća. Ostavlja se mogućnost vodiču izleta da s prijavljenim sudionicima izleta dogovori drugo prijevozno sredstvo (manji autobus, kombi, osobni automobili ...) te korigira troškove izleta ako je potrebno.

Zbog nepovoljnih vremenskih uvjeta na terenu, izlet se može otkazati najkasnije 12 sati prije polaska na izlet. Organizator je dužan o otkazivanju izleta odmah obavijestiti sve sudionike izleta. Uplaćeni novac sudionicima izleta se vraća.

Sudionik izleta može otkazati sudjelovanje na izletu do 5 (pet) dana prije polaska na izlet s mogućnošću povrata uplaćenog novca. Ako se izlet otkazuje zadnja 4 (četiri) dana prije polaska na izlet, povrat uplaćenog novca nije moguć. Ukoliko se radi o višednevnim izletima otkazivanje sudjelovanja je moguće najkasnije 14 dana prije održavanja izleta uz povrat uplaćenog novca. Ukoliko se izlet otkazuje do 7 dana prije održavanja izleta moguć je povrat 50% uplaćenog iznosa. Nakon toga povrat novca moguć je samo u slučaju kada sudionik izleta pronađe zamjenu. Sudionik izleta može za sebe pronaći zamjenu, no o tome mora obvezno obavijestiti vodiča / organizatora izleta.

Vodič prije polaska na izlet provjerava opremu sudionika izleta; ako netko nema opremu u skladu s zahtjevima iz najave izleta, vodič je dužan takvoj osobi zabraniti sudjelovanje na izletu. Prethodno uplaćeni troškovi se ne vraćaju.

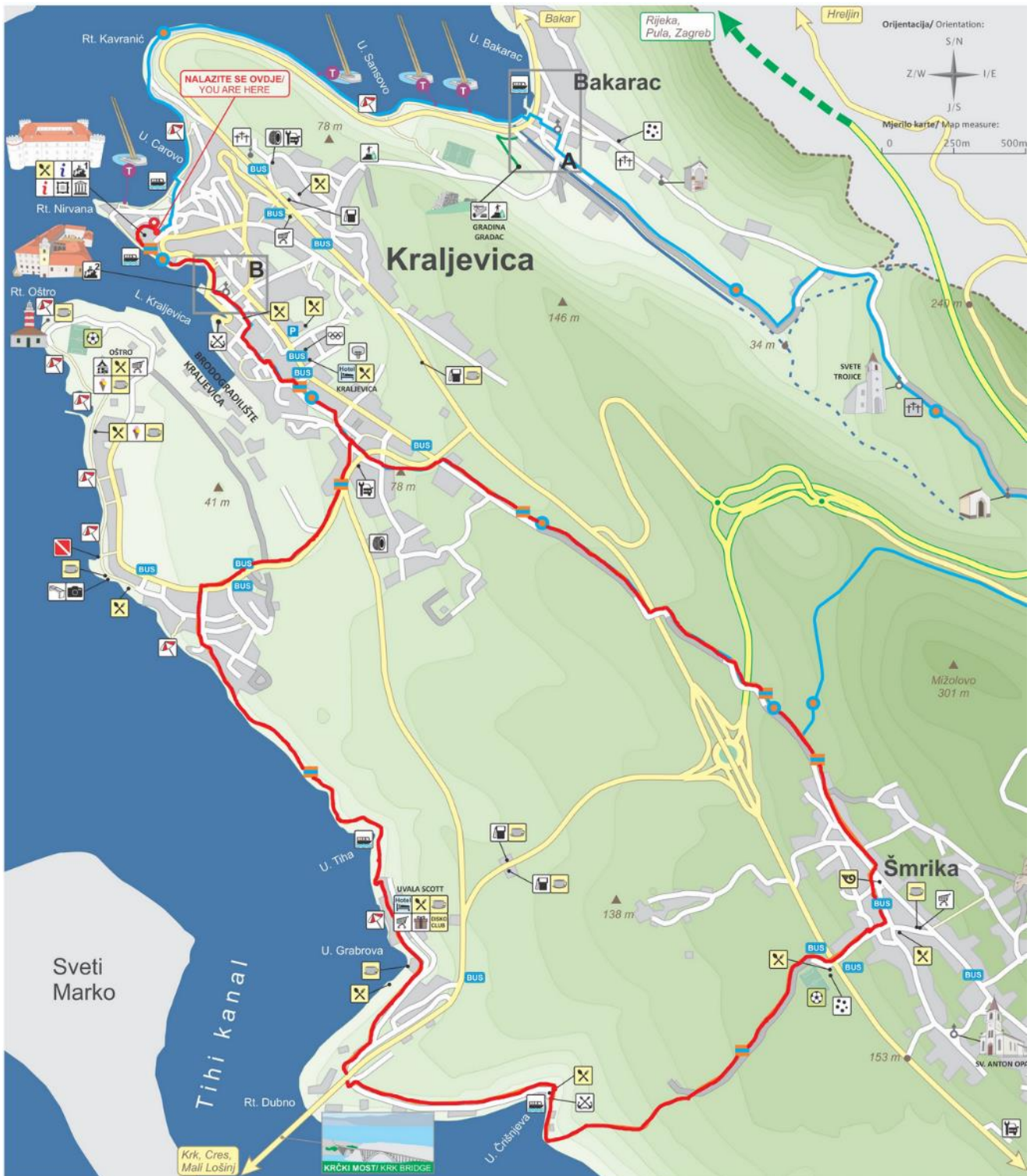
Vodič prije polaska na izlet provjerava zdravstveno i psihofizičko stanje sudionika izleta; ako ustanovi da netko od prijavljenih sudionika neće moći izdržati napore predviđenog puta može takvoj osobi zabraniti sudjelovanje na izletu. Prethodno uplaćeni troškovi se ne vraćaju.

Zbog iznenađa pogoršanih vremenskih uvjeta na terenu vodič ima pravo promijeniti smjer kretanja i krajnje odredište, odnosno može prekinuti odvijanje izleta.

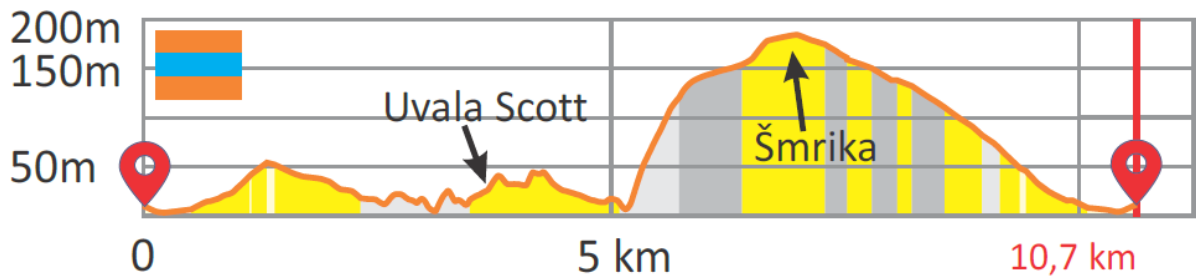
Zbog problema sa zdravstvenim stanjem pojedinih sudionika izleta vodič donosi optimalne odluke: određuje sudionike izleta koji će se pobrinuti za ugroženog člana, odnosno, u krajnjoj nuždi, prekida izlet.

Sudionik izleta mora biti član Hrvatskog planinarskog saveza s plaćenom članarinom za tekuću godinu. Člansku iskaznicu mora imati sa sobom za vrijeme izleta.

(napisano prema odredbama Pravilnika o organiziranju i vođenju izleta HPD LIPA SESVETE)



Staza „Našim krajolikom“



Sesvete, 6.svibnja 2026.

NIZgore! UP
Nekamo iz Zagreba, gore u planine!
sekcija za lutanje s planinama pri HPD LIPA SESVETE

PLANINARSKI IZLET

TRESKAVICA

20.-22.06.2026.

Treskavica je planina u centralnoj Bosni i Hercegovini, koja se svojim južnim obroncima, kod Kalinovika, spušta u Hercegovinu. Uzvišenjem Hojta vezana je na zapadu s Bjelašnicom. Na zapadu je i Visočica od koje je dijeli rijeka Ljuta. Od Sarajeva je udaljena oko 30 km. Pripada lancu dinarskih planina. Dobila je ime po čestim manjim zemljotresima.



Najviši vrh Treskavice iznosi 2.088 metara nadmorske visine i karakterističan je po tome što ga planinari zovu trima različitim imenima. Za jedne je on Paklijaš, za druge Đokin toranj, a za treće Mala čaba.



Neobična pojava za ovu krševitu planinu je bogatstvo izvora od kojih neki leže pod najvišim vrhovima. Prema legendi, Treskavica ima čak 365 izvora, među kojim su i izvori pet velikih rijeka: Željeznice, Bistrice, Ljute, Bijele i Rakitnice. Na njoj se nalaze i mnoga jezera koja se napajaju iz lednika, podjezerskih izvora, okolnih izvora i potoka. Do većine jezera ne može se prići automobilom. Najpoznatija Treskavička jezera su Veliko, Bijelo, Crno, Platno i Malo jezero koji predstavljaju najizrazitije tragove ledenog doba na ovoj planini.



PLAN PUTA:

Subota 20.06. polazak u 5 h s parkinga t-coma, vozimo se autocestama prema Sarajevu uz usputna zaustavljanja za kavu i sve ostale potrebe. Očekivani dolazak u Sarajevo je oko podneva, parkirali bi u centru te imali cca 3 h za ručak (možda ćevapi) i obilazak Bašćaršije. Oko 15 h odlazak prema selu Turovi gdje ostavljamo kombije. Do doma planinarskog društva Runolist iz Trnova organizaciju prijevoza preuzima domar. Dogovoriti ćemo i hranu u njihovoj režiji, konkretno večeru u subotu i nedjelju te doručak u nedjelju i ponedjeljak.



Nedjelja 21.06. je dan kada ćemo pokušati obići čim više vrhova Treskavice uključujući i Malu Čabu 2088 m. Dan je najduži u godini pa ćemo lagano, do večere smo nazad u domu gdje imamo planinarsko druženje, s nama će biti i članovi HPD Vitez iz Viteza pa zabave sigurno neće nedostajati.

Ponedjeljak 22.06. u Hrvatskoj je neradni dan, Dan Antifašističke borbe. Ustajemo lagano, doručak, po mojim informacijama nalazimo se uz jezero u kojem su se neki i kupali pa uzmite i to u obzir. Povratak lagano, vjerojatno ručak s prijateljima iz Viteza ili neka od znamenitosti u Bosni, povratak u Sesvete planiran je u večernjim satima.

Na izlet se ide s dva kombi vozila pa je broj ograničen na 18 sudionika. Prijevoz, cestarine, parkinzi, stručno vodstvo i dva noćenja u domu iznose 110 € po sudioniku. Nije uključen prijevoz terenskim vozilima od sela Turovi do doma i nazad te dvije večere i dva doručka u domu ali okvirno ne bi sve ukupno trebalo biti više od 150€ po sudioniku dakle 110 € plus 40 €. Kod prijave uplatiti 110 € najkasnije do 31. 05. 2026., Izlet uključuje organizaciju noćenja, rentanje vozila, organizaciju hrane tako da povrat novca nije moguć ako ne nađemo prihvatljivu zamjenu.

Planirano hodanje nije tehnički zahtjevno, kondicijski umjereno treba računati na 5-7h hoda u nedjelju, hodamo polako i potrebna je osnovna planinarska kondicija.

Vodiči i vozači izleta; Andjelko Močiljanin i Željko Kosalec 092/2944-771 za prijavu.

OBAVIJESTI I UPUTE SUDIONICIMA IZLETA

Sudionik izleta je svojom prijavom za sudjelovanjem na izletu potvrdio:

- 1) da je upoznat sa svim detaljima izleta, da je zdrav i da nema kronične bolesti koje nije prijavio vodiču izleta, te da je psihofizički spreman za napore na izletu,
- 2) da će slušati sve u dobroj namjeri izrečene upute vodiča na terenu, te da svojim djelovanjem neće ugrožavati druge sudionike izleta.
- 3) da pristupa izletu na vlastitu odgovornost. U slučaju loših vremenskih uvjeta, vodič ima pravo promijeniti rutu ili otkazati izlet.

Zbog premalog broja prijavljenih sudionika izleta s plaćenom akontacijom troškova izleta, izlet se može otkazati odmah po zaključenju liste sudionika izleta. Uplaćeni novac sudionicima izleta se vraća. Ostavlja se mogućnost vodiču izleta da s prijavljenim sudionicima izleta dogovori drugo prijevozno sredstvo (manji autobus, kombi, osobni automobili ...) te korigira troškove izleta ako je potrebno. Zbog nepovoljnih vremenskih uvjeta na terenu, izlet se može otkazati najkasnije 12 sati prije polaska na izlet. Organizator je dužan o otkazivanju izleta odmah obavijestiti sve sudionike izleta. Uplaćeni novac sudionicima izleta se vraća. Sudionik izleta može otkazati sudjelovanje na izletu do 5 (pet) dana prije polaska na izlet s mogućnošću povrata uplaćenog novca. Ako se izlet otkazuje zadnja 4 (četiri) dana prije polaska na izlet, povrat uplaćenog novca nije moguć. Ukoliko se radi o višednevnim izletima otkazivanje sudjelovanja je moguće najkasnije 14 dana prije održavanja izleta uz povrat uplaćenog novca. Ukoliko se izlet otkazuje do 7 dana prije održavanja izleta moguć je povrat 50% uplaćenog iznosa. Nakon toga povrat novca moguć je samo u slučaju kada sudionik izleta pronađe zamjenu. Sudionik izleta može za sebe pronaći zamjenu, no o tome mora obvezno obavijestiti vodiča / organizatora izleta. Vodič prije polaska na izlet provjerava opremu sudionika izleta; ako netko nema opremu u skladu s zahtjevima iz najave izleta, vodič je dužan takvoj osobi zabraniti sudjelovanje na izletu. Prethodno uplaćeni troškovi se ne vraćaju. Vodič prije polaska na izlet provjerava zdravstveno i psihofizičko stanje sudionika izleta; ako ustanovi da netko od prijavljenih sudionika neće moći izdržati napore predviđenog puta može takvoj osobi zabraniti sudjelovanje na izletu. Prethodno uplaćeni troškovi se ne vraćaju. Zbog iznenada pogoršanih vremenskih uvjeta na terenu vodič ima pravo promijeniti smjer kretanja i krajnje odredište, odnosno može prekinuti odvijanje izleta. Zbog problema sa zdravstvenim stanjem pojedinih sudionika izleta vodič donosi optimalne odluke: određuje sudionike izleta koji će se pobrinuti za ugroženog člana, odnosno, u krajnjoj nuždi, prekida izleta. Sudionik izleta mora biti član Hrvatskog planinarskog saveza s plaćenom članarinom za tekuću godinu. Člansku iskaznicu mora imati sa sobom za vrijeme izleta.

(napisano prema odredbama Pravilnika o organiziranju i vođenju izleta HPD LIPA SESVETE)



Sesvete, 20.svibnja 2026.

NIZgore! UP
Nekamo iz Zagreba, gore u planine!
sekcija za lutanje s planinama pri HPD LIPA SESVETE

PLANINARSKI IZLET Schladming s Karolom 25.-28.06.2026.



Schladming-Dachstein – planinarski raj u Alpama, zašto s Karolom? Pa ona to tako dobro organizira, prošle godine nas je oduševila pa evo nakon istraživanja idemo s 2 kombija.



Regija Schladming-Dachstein

smještena je u srcu austrijskih Alpa između masiva Dachstein, planina Schladminger Tauern i planine Grimming. S više od 1.000 km označenih planinarskih staza, planinskim pašnjacima, jezerima i brojnim planinskim kolibama, regija pruža izvrsne uvjete za planinare svih razina iskustva.

Realizacija planinarskih tura ovisi o vremenskim uvjetima. Rute prilagođavamo prema prognozi i sigurnosnim uvjetima na terenu.



Planirane ture

1) Reiteraln i Spiegelsee

Planinarenje na Reiteralnu oko jezera Spiegelsee, koje za mirnog vremena odražava masiv Dachsteina. Staze prolaze kroz planinske pašnjake s prekrasnim panoramskim pogledima.

Težina: lagano–srednje



2) Dachsteingletscher

Planinarenje u visokoalpskom području uz *Dachsteingletscher* s pogledom na ledenjačka polja i stijene. Tura zahtijeva dobru kondiciju, sigurnost u hodaњу i stabilno vrijeme.

Težina: zahtjevno

Trajanje: oko 5–6 sati

3) Silberkarklamm

Silberkarklamm je slikoviti kanjon s vodopadima i planinskim potokom. Staza vodi kroz klanac do planinske kolibe Silberkarhütte.

Težina: lagano

Trajanje: oko 2 sata

4) Hochwurzen (uspon žičarom – Sommercard / silazak uz GoCards)

Na Hochwurzen se penjemo žičarom (uz Sommercard). Na vrhu nas očekuju panoramske staze s prekrasnim pogledom na dolinu Enns i okolne planine.



Ovisno o vremenskim uvjetima i kondiciji grupe biramo odgovarajuću rutu. Silazak je uz mountain GoCards.



Ovo su planirane rute, prvi i zadnji dan ove lakše a dvije zahtjevnije u 2 dana u sredini, smješteni smo u apartmanima na krasnoj lokaciji sa pogledom na planinu. Smještaj uključuje Somer-card dakle turistička zajednica Schladminga nas časti sa 50€ dnevno kroz razne atrakcije, Karola je već sve isplanirala samo za primjer žičara na Dachstein košta 58€ mi ćemo platiti 8.



Imamo rezervirano za 17 ljudi i udio u smještaju, prijevoz, tunelarine, parkinzi takse kao i stručno vodstvo iznosi 340€ po sudioniku i plaća se kod prijave ili po dogovoru sa organizatorom. Molim sve ranije prijavljene da izvrše uplatu do kraja. Uplaćeni novac u slučaju odustanka moguće je vratiti samo u slučaju pronalaska adekvatne zamjene.

Vodiči izleta: Karola Knuppel
Tihana Pašalić
Željko Kosalec 092/2944-771 za prijavu

OBAVIJESTI I UPUTE SUDIONICIMA IZLETA

Sudionik izleta je svojom prijavom za sudjelovanjem na izletu potvrdio:

- 1) da je upoznat sa svim detaljima izleta, da je zdrav i da nema kronične bolesti koje nije prijavio vodiču izleta, te da je psihofizički spreman za napore na izletu,
- 2) da će slušati sve u dobroj namjeri izrečene upute vodiča na terenu, te da svojim djelovanjem neće ugrožavati druge sudionike izleta.
- 3) da pristupa izletu na vlastitu odgovornost. U slučaju loših vremenskih uvjeta, vodič ima pravo promijeniti rutu ili otkazati izlet.

Vodič prije polaska na izlet provjerava opremu sudionika izleta; ako netko nema opremu u skladu s zahtjevima iz najave izleta, vodič je dužan takvoj osobi zabraniti sudjelovanje na izletu. Prethodno uplaćeni troškovi se ne vraćaju.

Vodič prije polaska na izlet provjerava zdravstveno i psihofizičko stanje sudionika izleta; ako ustanovi da netko od prijavljenih sudionika neće moći izdržati napore predviđenog puta može takvoj osobi zabraniti sudjelovanje na izletu. Prethodno uplaćeni troškovi se ne vraćaju.

Zbog iznenada pogoršanih vremenskih uvjeta na terenu vodič ima pravo promijeniti smjer kretanja i krajnje odredište, odnosno može prekinuti odvijanje izleta.

Zbog problema sa zdravstvenim stanjem pojedinih sudionika izleta vodič donosi optimalne odluke: određuje sudionike izleta koji će se pobrinuti za ugroženog člana, odnosno, u krajnjoj nuždi, prekida izlet.

Sudionik izleta mora biti član Hrvatskog planinarskog saveza s plaćenom članarinom za tekuću godinu. Člansku iskaznicu mora imati sa sobom za vrijeme izleta.

(napisano prema odredbama Pravilnika o organiziranju i vođenju izleta HPD LIPA SESVETE)

HRVATSKO PLANINARSKO DRUŠTVO
"LIPA" SESVETE

Sesvete, 27.05.2026.

Pozivamo vas na planinarski izlet
CIMA DEL CACIATORE – MANGART - KRNSKO JEZERO
26. - 28.06.2026.

MANGART



Mangart (2679 m) je jako posjećen vrh jer uspon dosta skraćuje cesta koja vodi sve do 2055 m nadmorske visine, odnosno do Mangartskog sedla. Mangart je četvrti najviši vrh Slovenije. Nalazi se na zapadnom dijelu Julijskih Alpi. Mangart je također i naziv za planinski lanac koji sačinjava Veliki Mangart 2679 m, Koritniški mali Mangart 2333 m, Rateški mali Mangart 2289 m i V koncu Špica 2350 m, koji odvaja dolinu Koritnice od Mangartske doline.

Na sjevernoj strani u Mangartskoj dolini nalaze se dva jezera: Donje i Gornje Belopeško jezero na talianskoj strani. Na južnoj strani Mangarta izvire rijeka Koritnica i čini dolinu zvanu Loška Koritnica.

KRNSKO JEZERO



Krnsko jezero via Lepena: Krnsko jezero je najveće slovensko visokogorsko jezero. Dugo je 300 m, široko 150 m i skoro 18 m duboko. Od jezera je lijep pogled prema Krnu i njegovim susjednim vrhovima. Kupanje u jezeru je zabranjeno radi očuvanja ekosistema jezera. Iz Lepene se za 2 sata stiže od doma Klementa Juga do Doma pri Krnskih jezerih. Dom pri Krnskih jezerih nalazi se u smrekovoj šumi na nadmorskoj visini od (1385 m). Dom je otvoren od početka lipnja do kraja rujna, ima 19 soba sa 93 kreveta, te u zimskom bivku ima 20 kreveta. Od doma do Krnskog jezera ima oko 15 minuta hoda.

MONTESANTO DI LUSSARI I CIMA DEL CACIATORE



CIMA DEL CACIATORE



Nalaze se u Italiji u blizini slovensko – talijanske granice gdje je u blizini i tromeda između Italije, Slovenije i Austrije, tako da se s vrha mogu vidjeti susjedni vrhovi koji se nalaze u sve tri države. Montesanto Lusari je mjesto sa crkvicom i dvadesetak starinskih kućica koje su naselje za pastire za vrijeme ljetne ispaše, nalazi se na nadmorskoj visini većoj od 1790 m, ono je ujedno i gornja postaja skijališta koje se spušta u podnožje planine u mjestu Campo Rosso od kuda ćemo vjerojatno koristiti žičaru kako bi skratili planinarenje i uštedjeli energiju za vrh Cima del Cacciatore koji je na nadmorskoj visini od 2071 m.

PROGRAM IZLETA:

Prvi dan - Okupljanje planinara je 26.06.2026. u **6:00** sati na parkiralištu kod spomenika Hrvatskim braniteljima u Sesvetama. Planirana je vožnja autocestom u pravcu Ljubljane, Kranjske gore, Tarvisa i mjesta Camporoso od kuda se penjemo na Cimu del Cacciatore 2071 m, uspon traje oko 4 sata, povratak do vozila oko 3 sata. Moguća je upotreba žičare kojom ćemo uštedjeti značajnu energiju i oko 4 sata hoda, o tome ćemo se dogovoriti kada stignemo u Campo Rosso. Upotreba žičara nije u cijeni izleta već se plaća individualno. Spavanje je u Domu Klementa Juga u Lepeni, potrebno je kod prijave na izlet navesti želite li večeru, kako bi je domaćini mogli pripremiti na vrijeme i u dovoljnoj količini. Večera nije obavezna i nije ukalkulirana u cijenu izleta te se plaća individualno pružatelju usluge.

Drugi dan – Ustajanje oko 6 sati. Od doma Klementa Juga u mjestu Lepena, početak pješačkog uspona prema Krnskom jezeru planiran je prije 8 sati, uspon traje oko 3 sata, povratak isto toliko. Gore možemo uživati na okolnim stazama u vidicima i Domu pri Krnskom jezeru. Smještaj je ponovo u večernjim satima u Domu Klementa Juga u Lepeni.

Treći dan – Ustajanje i kretanje prije 6 sati. Mangartsko sedlo savladava se cestom čija se upotreba posebno plaća, vozimo se na sedlo na 2056 m pod samim vrhom Mangarta, od kuda se možemo uspeti na Mangart stazom via normale ukoliko to dozvole vremenski uvjeti, ukoliko ne, provest ćemo kvalitetno vrijeme na obližnjim vrhovima. Uspon sa sedla na Mangart 2679 m traje više od 2 sata, spust na sedlo uzet će nam isto toliko, nije lagan, ukoliko su loši uvjeti, loša vidljivost zbog oblaka i mogućnost nevremena ne budemo išli gore, mogu ga savladati samo planinari u dobroj kondiciji i potrebno je imati kacigu za ovaj uspon. Povratak u Sesvete predviđen je u kasnim večernjim satima.

UKUPNO VRIJEME HODANJA: svaki dan je 6-7 sati. Tehnički umjereno zahtjevno, kondicijski je umjereno teško, osim uspona na Mangart koji je kondicijski težak.

PLANINARSKA OPREMA: Planinarske cipele, zaštita od kiše, sunca, odjeća za preobući, štapovi za hodanje, kaciga te ostala oprema za trodnevni izlet ovisno o vremenskim uvjetima, ponesite dovoljnu količinu vode.

DOKUMENTI: osobna i zdravstvena iskaznica, te planinarska iskaznica s markicom za 2026. godinu.

PREHRANA: je planirana iz ruksaka, ali postoji mogućnost konzumiranja jela i pića u planinarskim domovima.

PRIJEVOZ: osobnim automobilima ili/i kombijem, ovisno o broju sudionika. Predviđeni troškovi prijevoza i smještaja su 150 EUR. Troškove žičare i ostalo sudionici izleta podmiruju direktno pružatelju usluga.

ORGANIZATORI/VODIČI: Krno Bošnjaković 091-455-7737, Goran Leko 095 925 4166, Krno Mamić 092-331-2512, prijave kod **Gorana Leko**.

OBAVIJESTI I UPUTE SUDIONICIMA IZLETA

Sudionik izleta je svojom prijavom za sudjelovanjem na izletu potvrdio:

- 1) da je upoznat sa svim detaljima izleta, da je zdrav i da nema kronične bolesti koje nije prijavio vodiču izleta, te da je psihofizički spreman za napore na izletu,
- 2) da će slušati sve u dobroj namjeri izrečene upute vodiča na terenu, te da svojim djelovanjem neće ugrožavati druge sudionike izleta.
- 3) da pristupa izletu na vlastitu odgovornost. U slučaju loših vremenskih uvjeta, vodič ima pravo promijeniti rutu ili otkazati izlet.

Zbog premalog broja prijavljenih sudionika izleta s plaćenom akontacijom troškova izleta, izlet se može otkazati odmah po zaključenju liste sudionika izleta. Uplaćeni novac sudionicima izleta se vraća. Ostavlja se mogućnost vodiču izleta da s prijavljenim sudionicima izleta dogovori drugo prijevozno sredstvo (manji autobus, kombi, osobni automobili ...) te korigira troškove izleta ako je potrebno.

Zbog nepovoljnih vremenskih uvjeta na terenu, izlet se može otkazati najkasnije 12 sati prije polaska na izlet. Organizator je dužan o otkazivanju izleta odmah obavijestiti sve sudionike izleta. Uplaćeni novac sudionicima izleta se vraća.

Sudionik izleta može otkazati sudjelovanje na izletu do 5 (pet) dana prije polaska na izlet s mogućnošću povrata uplaćenog novca. Ako se izlet otkazuje zadnja 4 (četiri) dana prije polaska na izlet, povrat uplaćenog novca nije moguć. Ukoliko se radi o višednevnim izletima otkazivanje sudjelovanja je moguće najkasnije 14 dana prije održavanja izleta uz povrat uplaćenog novca. Ukoliko se izlet otkazuje do 7 dana prije održavanja izleta moguć je povrat 50% uplaćenog iznosa. Nakon toga povrat novca moguć je samo u slučaju kada sudionik izleta pronađe zamjenu. Sudionik izleta može za sebe pronaći zamjenu, no o tome mora obvezno obavijestiti vodiča / organizatora izleta.

Vodič prije polaska na izlet provjerava opremu sudionika izleta; ako netko nema opremu u skladu s zahtjevima iz najave izleta, vodič je dužan takvoj osobi zabraniti sudjelovanje na izletu. Prethodno uplaćeni troškovi se ne vraćaju.

Vodič prije polaska na izlet provjerava zdravstveno i psihofizičko stanje sudionika izleta; ako ustanovi da netko od prijavljenih sudionika neće moći izdržati napore predviđenog puta može takvoj osobi zabraniti sudjelovanje na izletu. Prethodno uplaćeni troškovi se ne vraćaju.

Zbog iznenada pogoršanih vremenskih uvjeta na terenu vodič ima pravo promijeniti smjer kretanja i krajnje odredište, odnosno može prekinuti odvijanje izleta.

Zbog problema sa zdravstvenim stanjem pojedinih sudionika izleta vodič donosi optimalne odluke: određuje sudionike izleta koji će se pobrinuti za ugroženog člana, odnosno, u krajnjoj nuždi, prekida izlet.

Sudionik izleta mora biti član Hrvatskog planinarskog saveza s plaćenom članarinom za tekuću godinu. Člansku iskaznicu mora imati sa sobom za vrijeme izleta.

(napisano prema odredbama Pravilnika o organiziranju i vođenju izleta HPD LIPA SESVETE)

HRVATSKO PLANINARSKO DRUŠTVO
"LIPA" SESVETE

Sesvete, 02.06.2026.

Pozivamo vas na planinarski izlet na

KRNSKO JEZERO
04.07.2026.



Krnsko jezero via Lepena:

Iz Lepene od doma Klementa Juga se za nešto više od 2 sata stiže do Krnskog jezera koje se nalazi se na nadmorskoj visini od 1.400 m u Nacionalnom parku Triglav. Krnsko jezero je najviše slovensko alpsko jezero, dugo je 300 m i široko 150 m, sa najvećom dubinom od 18 m. Smješteno je ispod vrha Krn 2.244 m.

Ostaci rata između Talijanske i Austro-ugarske vojske vidljivi su na svakom koraku na padinama planine, kao što su: podzemne utvrde, bunker, tuneli, rovovi, puškarnice, željezni križevi sa bodljikavom žicom, ostaci krhotina granata i niz drugih obilježja – pravi muzej na otvorenom. Krn sa svojom nadmorskom visinom od 2.244 m najviši je vrh planinskog masiva i dominira iznad srednjeg dijela rijeke Soče.

PROGRAM IZLETA:

Prvi dan: Okupljanje planinara je do **6.00** sati na parkiralištu kod spomenika Hrvatskim braniteljima u Sesvetama. Planirana je vožnja autocestom u pravcu Ljubljane do doma Klementa Juga u Lepeni. Početak pješackog uspona prema Krnskom jezeru planiran je oko 10 sati, uspon do doma pri Krnskih jezerih traje oko 3 sata, još oko pola sata do Krnskog jezera.

Drugi dan: ovisno od vremenskih uvjeta. Povratak u Sesvete predviđen je u kasnim večernjim satima.

UKUPNO VRIJEME HODANJA: svaki dan 6-7 sati. Tehnički nije zahtjevno; kondicijski je umjereno teško.

PLANINARSKA OPREMA: Planinarske cipele, zaštita od kiše, sunca, toplija odjeća za preobući, štapovi za hodanje, te ostala oprema za izlet ovisno o vremenskim uvjetima, ponesite dovoljnu količinu vode.

Napomena: Potrebno je ponijeti posteljinu (plahte i jastučnicu) za smještaj u planinarskom domu ukoliko ne želite kupovati njihovu jednokratnu posteljinu.

DOKUMENTI: Osobna i zdravstvena iskaznica, te planinarska iskaznica s markicom za 2026. godinu.

PREHRANA: je planirana iz ruksaka, ali postoji mogućnost konzumiranja jela i pića u planinarskim domovima.

PRIJEVOZ: osobnim automobilima, predviđeni ukupni troškovi su 100 EUR (smještaj, prijevoz i cestarine).

ORGANIZATORI/VODIČI: Goran Leko 095 925 4166, Karola Knuppel 091 900 9400, prijave kod vodiča.

OBAVIJESTI I UPUTE SUDIONICIMA IZLETA

Sudionik izleta je svojom prijavom za sudjelovanjem na izletu potvrdio:

- 1) da je upoznat sa svim detaljima izleta, da je zdrav i da nema kronične bolesti koje nije prijavio vodiču izleta, te da je psihofizički spreman za napore na izletu,
- 2) da će slušati sve u dobroj namjeri izrečene upute vodiča na terenu, te da svojim djelovanjem neće ugrožavati druge sudionike izleta.
- 3) da pristupa izletu na vlastitu odgovornost. U slučaju loših vremenskih uvjeta, vodič ima pravo promijeniti rutu ili otkazati izlet.

Zbog premalog broja prijavljenih sudionika izleta s plaćenom akontacijom troškova izleta, izlet se može otkazati odmah po zaključenju liste sudionika izleta. Uplaćeni novac sudionicima izleta se vraća. Ostavlja se mogućnost vodiču izleta da s prijavljenim sudionicima izleta dogovori drugo prijevozno sredstvo (manji autobus, kombi, osobni automobili ...) te korigira troškove izleta ako je potrebno.

Zbog nepovoljnih vremenskih uvjeta na terenu, izlet se može otkazati najkasnije 12 sati prije polaska na izlet. Organizator je dužan o otkazivanju izleta odmah obavijestiti sve sudionike izleta. Uplaćeni novac sudionicima izleta se vraća.

Sudionik izleta može otkazati sudjelovanje na izletu do 5 (pet) dana prije polaska na izlet s mogućnošću povrata uplaćenog novca. Ako se izlet otkazuje zadnja 4 (četiri) dana prije polaska na izlet, povrat uplaćenog novca nije moguć. Ukoliko se radi o višednevnim izletima otkazivanje sudjelovanja je moguće najkasnije 14 dana prije održavanja izleta uz povrat uplaćenog novca. Ukoliko se izlet otkazuje do 7 dana prije održavanja izleta moguć je povrat 50% uplaćenog iznosa. Nakon toga povrat novca moguć je samo u slučaju kada sudionik izleta pronađe zamjenu. Sudionik izleta može za sebe pronaći zamjenu, no o tome mora obvezno obavijestiti vodiča / organizatora izleta.

Vodič prije polaska na izlet provjerava opremu sudionika izleta; ako netko nema opremu u skladu s zahtjevima iz najave izleta, vodič je dužan takvoj osobi zabraniti sudjelovanje na izletu. Prethodno uplaćeni troškovi se ne vraćaju.

Vodič prije polaska na izlet provjerava zdravstveno i psihofizičko stanje sudionika izleta; ako ustanovi da netko od prijavljenih sudionika neće moći izdržati napore predviđenog puta može takvoj osobi zabraniti sudjelovanje na izletu. Prethodno uplaćeni troškovi se ne vraćaju.

Zbog iznenada pogoršanih vremenskih uvjeta na terenu vodič ima pravo promijeniti smjer kretanja i krajnje odredište, odnosno može prekinuti odvijanje izleta.

Zbog problema sa zdravstvenim stanjem pojedinih sudionika izleta vodič donosi optimalne odluke: određuje sudionike izleta koji će se pobrinuti za ugroženog člana, odnosno, u krajnjoj nuždi, prekida izlet.

Sudionik izleta mora biti član Hrvatskog planinarskog saveza s plaćenom članarinom za tekuću godinu. Člansku iskaznicu mora imati sa sobom za vrijeme izleta.



Sesvete, 20.svibnja 2026.

NIZgore! UP
Nekamo iz Zagreba, gore u planine!
sekcija za lutanje s planinama pri HPD LIPA SESVETE

PLANINARSKI IZLET

Dolomiti Classic 05.-10. 07. 2026.



Ove godine vodimo vas u Južni Tirol ili Alto Adige, nezaboravnih 6 dana u srcu Dolomita

Trentino-Južni Tirol (njemački i ladinski: Trentino-Südtirol, talijanski: Trentino-Alto Adige) je autonomna regija u sjeveroistočnoj Italiji. Sastoji se od dva područja: Trentino (Autonomna pokrajina Trento), u kojem žive govornici talijanskog jezika i Južni Tirol (Autonomna pokrajina Bozen), u kojem žive govornici njemačkog jezika. Ovo područje je bilo dio Austro-Ugarske do talijanske aneksije 1919. godine. Područje se zvalo Venezia Tridentina između 1919. i 1947. godine.



Classic podrazumijeva da ćemo obići neke od najvećih atrakcija u Dolomitima kao što su 3 cime, 5 prstiju ili ti chinkve tori, popet ćemo i tritisućnjak Piz Boe, možete vi to, malo udahnuti zrak iznad 3000 m, posjetit ćemo i tornjeve Vajolet, svako prema svojim željama i mogućnostima, za zadnji dan idemo na Marmoladu, Punta Roca drugi najviši vrh Marmolade, ne brinite idemo žičarom gore, gore je muzej 1. svj rata s izlošcima i projekcijama originalnih trenutaka iz toga doba, na mene je ostavilo duboki dojam. Imaju i muzej na otvorenome pa eto za zadnji dan imamo što raditi.



PLAN PUTA; polazak iz Seseveta u Nedjelju 5.7. u 6 ujutro. Vozimo kroz Sloveniju, Austriju te u Italiju dolazimo preko Bolzana, nastavljamo stradom Dolomiti, posjećujemo tvornicu LaSportiva koja ima pravi tvornički dućan gdje se puno toga prodaje s 50% popusta. 4 dana u sredini plan je za PizBoe, Tricime, Vajolet tornjeve i Chinkve tori, 6 dan je Marmolada i povratak.



Vidjet ćete da će proći u trenu, ali planovi su jedno a vremenske prilike sasvim nešto drugo, idemo u visoko gorje i promjene su moguće svakoga trena i može lijepo zasniježiti. Uvijek mi nađemo alternativu ako nešto ne bude moguće. Ono što garantiram je nezaboravnih 6 dana u planinama.



Smješteni smo u gradiću Tesero u Val di Fiemme dolini regija Trentino, imamo 3 lijepa velika apartmana za 16 ljudi, kompletno su opremljeni, rezidencija ima i zatvoreni bazen, teretanu i mislim da sam vidio stolove za ping pong.

Trošak smještaja, prijevoza od Zagreba, sve cestarine, tuneli, parkinzi, porezi i boravišne pristojbe iznosi 480 € po sudioniku. Nije uključena osobna potrošnja, hrana u apartmanima i žičare kojih će biti nekoliko.

Molim sve do sada prijavljene da uplate izlet po dogovoru sa vodičem kao i novoprijavljeni. Uplaćeni iznos moguće je vratiti isključivo u pronalasku adekvatne zamjene u drugom slučaju novac se ne može vratiti.

Broj sudionika je ograničen na 16 s vodičima i vozačima.

Andjelko Močiljanin

Željko Kosalec 092/2944-771



OBAVIJEŠTI I UPUTE SUDIONICIMA IZLETA

Sudionik izleta je svojom prijavom za sudjelovanjem na izletu potvrdio:

- 1) da je upoznat sa svim detaljima izleta, da je zdrav i da nema kronične bolesti koje nije prijavio vodiču izleta, te da je psihofizički spreman za napore na izletu,
- 2) da će slušati sve u dobroj namjeri izrečene upute vodiča na terenu, te da svojim djelovanjem neće ugrožavati druge sudionike izleta.
- 3) da pristupa izletu na vlastitu odgovornost. U slučaju loših vremenskih uvjeta, vodič ima pravo promijeniti rutu ili otkazati izlet.

Vodič prije polaska na izlet provjerava opremu sudionika izleta; ako netko nema opremu u skladu s zahtjevima iz najave izleta, vodič je dužan takvoj osobi zabraniti sudjelovanje na izletu. Prethodno uplaćeni troškovi se ne vraćaju.

Vodič prije polaska na izlet provjerava zdravstveno i psihofizičko stanje sudionika izleta; ako ustanovi da netko od prijavljenih sudionika neće moći izdržati napore predviđenog puta može takvoj osobi zabraniti sudjelovanje na izletu. Prethodno uplaćeni troškovi se ne vraćaju.

Zbog iznenada pogoršanih vremenskih uvjeta na terenu vodič ima pravo promijeniti smjer kretanja i krajnje odredište, odnosno može prekinuti odvijanje izleta.

Zbog problema sa zdravstvenim stanjem pojedinih sudionika izleta vodič donosi optimalne odluke: određuje sudionike izleta koji će se pobrinuti za ugroženog člana, odnosno, u krajnjoj nuždi, prekida izlet.

Sudionik izleta mora biti član Hrvatskog planinarskog saveza s plaćenom članarinom za tekuću godinu. Člansku iskaznicu mora imati sa sobom za vrijeme izleta.

(napisano prema odredbama Pravilnika o organiziranju i vođenju izleta HPD LIPA SESVETE)

Sesvete, 02.06.2026.

Pozivamo vas na planinarski izlet

BIJELE STIJENE 11.07.2026.



Bijele i Samarske stijene su jedinstven geomorfološki fenomen krša u okrilju šume na centralnom dijelu Velike Kapele. Prevladavaju oštri i okomiti oblici, koji strše katkad po 50 i više metara u visinu. Stjenoviti su vrhovi međusobno odvojeni bezbrojnim rasjedima, žljebovima, pukotinama i provalijama. Zbog takvog reljefa Bijele i Samarske stijene izrazito su nepristupačno i teško prohodno područje.

Bijele i Samarske stijene kao strogi rezervat su proglašene 1985 g. na površini od 1175 ha. Reljef obuhvaća brojne bizarne vapnenačke stijene. Na kamenim blokovima raste šuma jele, smreke i bukve.

Strogi prirodni rezervat Bijele stijene (1335 m) i Samarske stijene (1302 m) obiluje prostranim i gustim šumama prošaranim vapnenačkim stijenama, a šumski putovi povezuju ih u jedinstveni kaleidoskop pružajući nezaboravan doživljaj ljubiteljima prirode. Od najvišeg vrh Samarskih stijena zapadno se nalaze Bijele stijene. 1952. godine planinari PDS „Velebit“ iz Zagreba podignuli su „Ratkovo sklonište“.

PROGRAM IZLETA: Okupljanje planinara do 7.00 sati na parkiralištu kod spomenika Hrvatskim braniteljima u Sesvetama. Planirana je vožnja autocestom u pravcu: Karlovca, Ogulina, Bjelskog, do odvojka za Bijele stijene. Parkiramo se formiramo grupu te krećemo prema Domu na Bijelim stijenama i najvišem vrhu. Planirani dolazak do vozila je iza 18 sati. Povratak u Sesvete planiran je iza 20 sati.

Kondicijska zahtjevnost izleta je umjereno teška, ukupno vrijeme hoda je oko 7 sati, ukupna duljina staze je oko 15 km.

OPREMA: standardna planinarska oprema: štapovi, kabanica, zaštita od sunca, čeona lampa.

DOKUMENTI: osobna i zdravstvena iskaznica, te planinarska iskaznica s markicom za 2026. godinu.

PREHRANA: iz ruksaka,. Potrebno je ponijeti minimalno 3 l vode.

PRIJEVOZ: osobnim automobilima. Prijave, uplate i zaključenje liste je kod vodiča. Procijenjeni troškovi prijevoza su 25 eur.

ORGANIZATOR/VODIČI: Goran Leko 095 925 4166, Karola Knuppel 091 900 9400 i Tihana Pašalić 091 536 9533.

OBAVIJESTI I UPUTE SUDIONICIMA IZLETA

Sudionik izleta je svojom prijavom za sudjelovanjem na izletu potvrdio:

- 1) da je upoznat sa svim detaljima izleta, da je zdrav i da nema kronične bolesti koje nije prijavio vodiču izleta, te da je psihofizički spreman za napore na izletu,
- 2) da će slušati sve u dobroj namjeri izrečene upute vodiča na terenu, te da svojim djelovanjem neće ugrožavati druge sudionike izleta.
- 3) da pristupa izletu na vlastitu odgovornost. U slučaju loših vremenskih uvjeta, vodič ima pravo promijeniti rutu ili otkazati izlet.

Zbog premalog broja prijavljenih sudionika izleta s plaćenom akontacijom troškova izleta, izlet se može otkazati odmah po zaključenju liste sudionika izleta. Uplaćeni novac sudionicima izleta se vraća. Ostavlja se mogućnost vodiču izleta da s prijavljenim sudionicima izleta dogovori drugo prijevozno sredstvo (manji autobus, kombi, osobni automobili ...) te korigira troškove izleta ako je potrebno.

Zbog nepovoljnih vremenskih uvjeta na terenu, izlet se može otkazati najkasnije 12 sati prije polaska na izlet. Organizator je dužan o otkazivanju izleta odmah obavijestiti sve sudionike izleta. Uplaćeni novac sudionicima izleta se vraća.

Sudionik izleta može otkazati sudjelovanje na izletu do 5 (pet) dana prije polaska na izlet s mogućnošću povrata uplaćenog novca. Ako se izlet otkazuje zadnja 4 (četiri) dana prije polaska na izlet, povrat uplaćenog novca nije moguć. Ukoliko se radi o višednevnim izletima otkazivanje sudjelovanja je moguće najkasnije 14 dana prije održavanja izleta uz povrat uplaćenog novca. Ukoliko se izlet otkazuje do 7 dana prije održavanja izleta moguć je povrat 50% uplaćenog iznosa. Nakon toga povrat novca moguć je samo u slučaju kada sudionik izleta pronađe zamjenu. Sudionik izleta može za sebe pronaći zamjenu, no o tome mora obvezno obavijestiti vodiča / organizatora izleta.

Vodič prije polaska na izlet provjerava opremu sudionika izleta; ako netko nema opremu u skladu s zahtjevima iz najave izleta, vodič je dužan takvoj osobi zabraniti sudjelovanje na izletu. Prethodno uplaćeni troškovi se ne vraćaju.

Vodič prije polaska na izlet provjerava zdravstveno i psihofizičko stanje sudionika izleta; ako ustanovi da netko od prijavljenih sudionika neće moći izdržati napore predviđenog puta može takvoj osobi zabraniti sudjelovanje na izletu. Prethodno uplaćeni troškovi se ne vraćaju.

Zbog iznenada pogoršanih vremenskih uvjeta na terenu vodič ima pravo promijeniti smjer kretanja i krajnje odrediše, odnosno može prekinuti odvijanje izleta.

Zbog problema sa zdravstvenim stanjem pojedinih sudionika izleta vodič donosi optimalne odluke: određuje sudionike izleta koji će se pobrinuti za ugroženog člana, odnosno, u krajnjoj nuždi, prekida izlet.

Sudionik izleta mora biti član Hrvatskog planinarskog saveza s plaćenom članarinom za tekuću godinu. Člansku iskaznicu mora imati sa sobom za vrijeme izleta.

(napisano prema odredbama Pravilnika o organiziranju i vođenju izleta HPD LIPA SESVETE)

HRVATSKO PLANINARSKO DRUŠTVO
"LIPA" SESVETE
Trg D. Domjanića 6/2 10360 Sesvete
www.hpdlipa.hr

Sesvete, 27.05.2026.

PLANINARSKI IZLET

Mangart (2679m) i Mali Mangart

17. i 18.7.2026.



Na Mangartu 2023.

Posjećujemo jedan od najviših vrhova Julijskih Alpa i sigurno jedan od najljepših i najzbudljivijih, pravi dragulj slovenskih planina te ćemo proći dvije vrlo zanimljive ferate. Okupljanje planinara u **petak 17.7.2026. do 18 sati** na parkiralištu kod HT-a u Sesvetama. Vozimo se autocestom prema Jesenicama i nakon tri i pol sata vožnje dolazimo u Bovec u lokalni hostel gdje ćemo prespavati. Noćenje je u zajedničkim sobama, možemo koristiti zajedničku kuhinju, kupaonicu i zahod. Noćenje u hostelu. Buđenje u 5 sati, doručak (svoj) i pokret u najkasnije 6 sati. Vožnja od sat vremena jednom od najljepših planinskih cesta u Sloveniji s kojom s divljenjem promatramo lijepu planinu na koju ćemo uskoro stupiti, sve do Mangartske kočice na 1906 metara n/v. Uzimamo naše ruksake za jednodnevni izlet kao i ferata setove i krećemo na planinarenje ponajljepšim planinskim krajolikom Slovenije (i Italije). Nakon pola sata hodanja dolazimo do našeg prvog izazova – Ferrata Italiana spušta se sjevernom stijenom Malog Mangarta otkud pucaju pogledi na Valle della Lavina, prema Belopeškim jezerima i ostatku sjeveroistočne Italije. Odmaramo se kod bivka Nogara otkud se uspinjemo do Mangartskog sedla preko najzahtjevnijeg segmenta ovog izleta gdje prelazimo dijelove težine C. Završavamo s Malim Mangartom nakon dva sata spuštanja i penjanja. Slijedi uspon po južnoj stijeni Mangarta, stazom Slovenska smjer s detaljima težine B. Penjanje od dva i pola sata po krasnoj stazi završavamo na 2679 metara nadmorske visine s kojih se pružaju pogledi na Julijske Alpe, talijanske i austrijske planine... **Pola sata upijamo mir i ljepotu prirode.**

Slijedi spust po stazi Talijanska pot, laganoj stazi po sjevernoj, talijanskoj padini palnine, kojom će nam trebati dva sata do kombija. Vozimo se za Zagreb kamo dolazimo u večernjim satima..

Prijevoz: kombi

Hrana: iz ruksaka

Oprema: uobičajena planinarska, štapovi, slojevita odjeća + zamjenske majice, zaštita od eventualnih oborina i vjetrova, dovoljno tekućine i hrane, krema za sunčanje, kapa, sunčane naočale, čelona svjetiljka, prva pomoć...

Dodatna oprema: Ferata set (na posudbu u Gorskoj sekciji, besplatno članovina HPD-a Lipa)

Prilog za troškove izleta: 50 eura

Dodatni trošak – noćenje u hostelu: 22 eura + porez (plaćamo osobno pružatelju usluge)

Obavezno ponijeti planinarsku iskaznicu s plaćenom članarinom za 2026.

Organizator izleta i vodič: Kruno Bošnjaković 0914557737, email: krunobc@gmail.com.

Prijave za izlet kod organizatora izleta. Uplate u tajništvu HPD Lipa Sesvete, četvrtkom u 18 sati.

Na izletu se pridržavamo svih naputaka i epidemioloških preporuka HZJZ koje propisuju osiguranje općih i posebnih higijenskih i sigurnosnih uvjeta.

OBAVIJESTI I UPUTE SUDIONICIMA IZLETA

Sudionik izleta je svojom prijavom za sudjelovanjem na izletu potvrdio:

- 1) da je upoznat sa svim detaljima izleta, da je zdrav i da nema kronične bolesti koje nije prijavio vodiču izleta, te da je psihofizički spreman za napore na izletu,
- 2) da će slušati sve u dobroj namjeri izrečene upute vodiča na terenu, te da svojim djelovanjem neće ugrožavati druge sudionike izleta.
- 3) da pristupa izletu na vlastitu odgovornost. U slučaju loših vremenskih uvjeta, vodič ima pravo promijeniti rutu ili otkazati izlet.

Zbog premalog broja prijavljenih sudionika izleta s plaćenom akontacijom troškova izleta, izlet se može otkazati odmah po zaključenju liste sudionika izleta. Uplaćeni novac sudionicima izleta se vraća. Ostavlja se mogućnost vodiču izleta da s prijavljenim sudionicima izleta dogovori drugo prijevozno sredstvo (manji autobus, kombi, osobni automobili ...) te korigira troškove izleta ako je potrebno.

Zbog nepovoljnih vremenskih uvjeta na terenu, izlet se može otkazati najkasnije 12 sati prije polaska na izlet. Organizator je dužan o otkazivanju izleta odmah obavijestiti sve sudionike izleta. Uplaćeni novac sudionicima izleta se vraća.

Sudionik izleta može otkazati sudjelovanje na izletu do 5 (pet) dana prije polaska na izlet s mogućnošću povrata uplaćenog novca. Ako se izlet otkazuje zadnja 4 (četiri) dana prije polaska na izlet, povrat uplaćenog novca nije moguć. Ukoliko se radi o višednevnim izletima otkazivanje sudjelovanja je moguće najkasnije 14 dana prije održavanja izleta uz povrat uplaćenog novca. Ukoliko se izlet otkazuje do 7 dana prije održavanja izleta moguć je povrat 50% uplaćenog iznosa. Nakon toga povrat novca moguć je samo u slučaju kada sudionik izleta pronađe zamjenu. Sudionik izleta može za sebe pronaći zamjenu, no o tome mora obvezno obavijestiti vodiča / organizatora izleta.

Vodič prije polaska na izlet provjerava opremu sudionika izleta; ako netko nema opremu u skladu s zahtjevima iz najave izleta, vodič je dužan takvoj osobi zabraniti sudjelovanje na izletu. Prethodno uplaćeni troškovi se ne vraćaju.

Vodič prije polaska na izlet provjerava zdravstveno i psihofizičko stanje sudionika izleta; ako ustanovi da netko od prijavljenih sudionika neće moći izdržati napore predviđenog puta može takvoj osobi zabraniti sudjelovanje na izletu. Prethodno uplaćeni troškovi se ne vraćaju.

Zbog iznenada pogoršanih vremenskih uvjeta na terenu vodič ima pravo promijeniti smjer kretanja i krajnje odredište, odnosno može prekinuti odvijanje izleta.

Zbog problema sa zdravstvenim stanjem pojedinih sudionika izleta vodič donosi optimalne odluke: određuje sudionike izleta koji će se pobrinuti za ugroženog člana, odnosno, u krajnjoj nuždi, prekida izlet.

Sudionik izleta mora biti član Hrvatskog planinarskog saveza s plaćenom članarinom za tekuću godinu. Člansku iskaznicu mora imati sa sobom za vrijeme izleta.



HRVATSKO PLANINARSKO DRUŠTVO "LIPA" SESVETE

Trg Dragutina Domjanića 6/2, 10360 Sesvete

www.hpdlipa.hr

hpd.lipa.sesvete@hps.hr

www.facebook.com/lipa.sesvete

PLAN IZLETA I DOGAĐANJA U 2026. GODINI

DATUM	PODRUČJE IZLETA	ORGANIZATOR / VODIČ
SIJEČANJ		
11.01.	MEDVEDNICA ● HORVATOV POHOD (24. Zimski pl.pohod Sesvete - Lipa)	UO HPD LIPA
17.-18.01.	DINARA ● ZIMSKI USPON	NIZ GORE (A.Močiljanin)
22.-25.01.	JUŽNA DALMACIJA ● OTOK MLJET	NIZ GORE (Kosalec/Pašalić)
24.01. (sub)	SESVETSKO PRIGORJE ● VINCEKOVO	HAJ LIP (V.Beštak)
31.01. (sub)	MEDVEDNICA ● NOĆNI USPON DO LIPE	HAJ LIP/GORSKA
31.01.-1.02.	ZIMSKI USPON NA VELEBIT	NIZ GORE (A.Močiljanin)
VELJAČA		
07.02. (sub)	HRV. ZAGORJE ● IVANŠČICA	GORSKA (G.Leko)
08.02.	PRIGORSKIM KRAJEM - KRUŽNA TURA OKO MORAVČA	HAJ LIP (V.Beštak)
14.02. (sub)	HRV. PRIMORJE ● OTOK RAB <i>otkazano</i>	NIZ GORE (T.Pašalić)
22.02.	OBITELJSKI IZLET ● PODRAVINA - LUDBREŠKA PLAN.OBILAZNICA	Vesna Šarić
OŽUJAK		
07.03. (sub)	OTOK PAG ● LIFE ON MARS 2	GORSKA (K.Bošnjaković)
08.03.	UČKA ● PLANINARSKO SKLONIŠTE KREMENJAK	NIZ GORE (T.Pašalić)
14.03. (sub)	GORSKI KOTAR ● BJELOLASICA	GORSKA (G.Leko)
15.03.	UPOZNAJMO MEDVEDNICU	HAJ LIP (V.Beštak)
21.03. (sub)	LIKA ● PLITVIČKA JEZERA	GORSKA (G.Leko)
21.03. (sub)	KALNIK - SPORTSKO PENJAČKI IZLET	NIZ GORE (A.Močiljanin)
28.-29.03.	OBITELJSKI IZLET ● PODUNAVLJE - VINKOVCI / ILOK / VUKOVAR	Vesna Šarić
28.-29.03.	JUŽNI VELEBIT ● CRNOPAC - STAZA MALOG PRINCA	GORSKA (K.Mamić)
TRAVANJ		
11.04. (sub)	SJEVERNI VELEBIT ● ZAVIŽAN	GORSKA (G.Leko)
11.04. (sub)	OKIĆ - SPORTSKO PENJAČKI IZLET	NIZ GORE (A.Močiljanin)
12.04.	HRV. ZAGORJE ● RAVNA GORA - preko Lapornjaka do Filićevog doma	HAJ LIP (V.Beštak)
18.04. (sub)	SLOVENIJA ● JULIJSKE ALPE - DEBELA PEČ	GORSKA (G.Leko)
25.04. (sub)	SLOVENIJA ● KAMNIŠKE ALPE / VODOTOČNIK-KOROŠICA	GORSKA (G.Leko)
25.04. (sub)	KLEK - KLEČICE	NIZ GORE (N.Drame)
26.04.	OBITELJSKI IZLET ● HR.PRIMORJE / STAZA VELEBITSKE DEGENIJE	Vesna Šarić
SVIBANJ		
01.-03.05.	BiH ● ČVRSNICA / RADUŠA	GORSKA (K.Mamić)
01.-03.05.	BiH ● VRANICA - 10 vrhova preko 2000 mnv	NIZ GORE (Ž.Kosalec)
09.05. (sub)	SLOVENIJA ● KARAVANKE - BEGUNJŠČICA	NIZ GORE (N.Drame)
09.05. (sub)	SLOVENIJA ● JULIJSKE ALPE - SORIŠKA PLANINA / RATITOVEC	GORSKA (G.Leko)
16.05. (sub)	JUŽNI VELEBIT ● V.PAKLENICA / MANITA PEĆ	NIZ GORE (Ž.Kosalec)
16.05. (sub)	KLEK ● VIA FERATA	GORSKA (K.Bošnjaković)
17.05.	OBITELJSKI IZLET ● SLUNJ - RIJEKA SLUNJČICA I RASTOKI	Vesna Šarić
22.-24.05.	SUSRET HPD „LIPA“ - HPD „VITEZ“ NA VELEBITU	HAJ LIP (Fabijančić/Beštak)
30.05. (sub)	SLOVENIJA ● KAMNIŠKO-SAVINJSKE ALPE / RADUHA	GORSKA (G.Leko)
31.05.	OBITELJSKI IZLET ● SLOVENIJA - LOGARSKA DOLINA	Vesna Šarić
LIPANJ		
14.06.	MEDVEDNICA-LIPA ● DAN HPD LIPA	UO HPD LIPA
20.06. (sub)	SLOVENIJA ● JULIJSKE ALPE - VELIKI DRAŠKI VRH / VIŠEVNIK	GORSKA (K.Bošnjaković)
20.-22.06.	BiH ● TRESKAVICA	NIZ GORE (Ž.Kosalec)
21.06.	OBITELJSKI IZLET ● HR.PRIMORJE - KRALJEVICA (Krajolikom našim)	Vesna Šarić
25.-28.06.	AUT ● SCHLADMING S KAROLOM	NIZ GORE (Ž.Kosalec)
27.-28.06.	ITALIJA ● CIMA DEL CACCIATORE / OJSTERNIG	GORSKA (G.Leko)

SRPANJ		
04.07. (sub)	SLOVENIJA ● KRNSKO JEZERO	GORSKA (G.Leko)
05.-10.07.	ITALIJA ● DOLOMITI CLASSIC	NIZ GORE (Ž.Kosalec)
11.07. (sub)	GORSKI KOTAR ● BIJELE I SAMARSKÉ STIJENE	GORSKA (G.Leko)
17.-18.07.	SLO/IT ● MANGART + VIA FERRATA ITALIANA AL MANGART	GORSKA (K.Bošnjaković)
24.-26.07.	AUT ● GURKTALSKE ALPE S KAROLOM	NIZ GORE (Ž.Kosalec)
25.-26.07.	SLOVENIJA ● TRIGLAV	GORSKA (K.Mamić)
KOLOVOZ		
08.-09.08.	SLOVENIJA ● TRIGLAV	NIZ GORE (A.Močiljanin)
23.-28.08.	CG/BiH ● DURMITOR / LUKOMIR	NIZ GORE (Ž.Kosalec)
30.08.	MEDVEDNICA ● 23. LJETNI PLANINARSKI POHOD NA LIPU	UO HPD LIPA
RUJAN		
05.09. (sub)	SLOVENIJA ● JULIJSKE ALPE - ROMBON	GORSKA (G.Leko)
06.-11.09.	ITALIJA ● DOLOMITI - SAN MARTINO	NIZ GORE (Ž.Kosalec)
13.09.	OBITELJSKI IZLET ● ISTRA - SENTONINA STAZA	Vesna Šarić
19.09. (sub)	SJEVERNI VELEBIT ● STAZA ZVIRI I TRAG ČOVIKA	NIZ GORE (T.Pašalić)
24.-27.09.	OTOČKA OBILAZNICA ● VIS I BIŠEVO	HAJ LIP (Fabijančić/Beštak)
26.09.	SLOVENIJA ● KARAVANKE - VRTAČA	GORSKA (G.Leko)
LISTOPAD		
04.10.	SREDNJI VELEBIT ● BAŠKE OŠTARIJE - BUDAKOVO BRDO- VISIBABA	GORSKA (Leko/Poldrugač)
09.-11.10.	JUŽNA DALMACIJA	NIZ GORE (M.Poldrugač)
11.10.	OBITELJSKI IZLET ● BOHINJSKO JEZERO	Vesna Šarić
11.10.	MEDVEDNICA ● 40. OBLJETNICA HPD „BLAGUS“ NA GROHOTU	HAJ LIP (V.Beštak)
16.-18.10.	HRV. PRIMORJE ● CRES / LUBENICE	NIZ GORE (Ž.Kosalec)
18.10.	KESTENIJADA NA LIPI	UO HPD LIPA
24.10. (sub)	SLOVENIJA ● NANOS	GORSKA (G.Leko)
STUDENI		
8.11.	OBITELJSKI IZLET ● GRABERSKO BRDO - IVANIĆ GRAD	Vesna Šarić
14.11. (sub)	OBILAZAK SAMOBORSKOG GORJA	NIZ GORE (N.Drame)
15.11.	UPOZNAJMO MEDVEDNICU	HAJ LIP (V.Beštak)
PROSINAC		
05.12. (sub)	SLOVENIJA ● ŠMARNÁ GORA / OLIMP / ADVENT LJUBLJANA	NIZ GORE (Knupeš/Kosalec)
06.12.	PRIGORSKIM KRAJEM ● CERJE - MARTIN BREG - DUGO SELO	HAJ LIP (V.Beštak)

VELJAČA / LIPANJ	OPĆA PLANINARSKA ŠKOLA HPD LIPA SESVETE	Željko Kosalec
---------------------	---	----------------

Organizatori / vodiči izleta:



Vladimir Beštak	091 5335 391	vladek.bestak@gmail.com
Krunoslav Bošnjaković	091 455 7737	krunobc@gmail.com
Nataša Drame	099 234 9982	natandrame@gmail.com
Jasminka Fabijančić	099 5045 136	fabijancic.j@gmail.com
Željko Kosalec	092 294 4771	zeljkokosalec@gmail.com
Goran Leko	095 9254 166	goranleko80@gmail.com
Kruno Mamić	092 331 2512	kruno.mamic@gmail.com
Andželko Močiljanin	098 819 055	mociljanin.andjelko@gmail.com
Tihana Pašalić	091 536 9533	tihana.lipa@gmail.com
Maja Poldrugač	091 789 2081	majapoldruga@yahoo.com
Vesna Šarić	091 3660 430	vesnasaric.retkovec@gmail.com

OBAVIJESTI I UPUTE SUDIONICIMA IZLETA

Prijava za izlete smatra se važećom kada je uplaćena akontacija (udio) za troškove navedena u najavi izleta. Visinu akontacije određuju organizatori, odnosno vodiči izleta, a ovisi o predviđenim ukupnim troškovima.

Sudionik izleta je svojom prijavom za sudjelovanjem na izletu potvrdio:

- 1) da je upoznat sa svim detaljima izleta, da je zdrav i da nema kronične bolesti koje nije prijavio vodiču izleta, te da je psihofizički spreman za napore na izletu,*
- 2) da će slušati sve u dobroj namjeri izrečene upute vodiča na terenu, te da svojim djelovanjem neće ugrožavati druge sudionike izleta.*
- 3) da pristupa izletu na vlastitu odgovornost. U slučaju loših vremenskih uvjeta, vodič ima pravo promijeniti rutu ili otkazati izlet.*

Zbog premalog broja prijavljenih sudionika izleta s plaćenom akontacijom troškova izleta, izlet se može otkazati odmah po zaključenju liste sudionika izleta. Uplaćeni novac sudionicima izleta se vraća. Ostavlja se mogućnost vodiču izleta da s prijavljenim sudionicima izleta dogovori drugo prijevozno sredstvo (manji autobus, kombi, osobni automobili ...) te korigira troškove izleta ako je potrebno.

Zbog nepovoljnih vremenskih uvjeta na terenu, izlet se može otkazati najkasnije 12 sati prije polaska na izlet. Organizator je dužan o otkazivanju izleta odmah obavijestiti sve sudionike izleta. Uplaćeni novac sudionicima izleta se vraća.

Sudionik izleta može otkazati sudjelovanje na izletu do 5 (pet) dana prije polaska na izlet s mogućnošću povrata uplaćenog novca. Ako se izlet otkazuje zadnja 4 (četiri) dana prije polaska na izlet, povrat uplaćenog novca nije moguć. Ukoliko se radi o višednevnim izletima otkazivanje sudjelovanja je moguće najkasnije 14 dana prije održavanja izleta uz povrat uplaćenog novca. Ukoliko se izlet otkazuje do 7 dana prije održavanja izleta moguć je povrat 50% uplaćenog iznosa. Nakon toga povrat novca moguć je samo u slučaju kada sudionik izleta pronađe zamjenu. Sudionik izleta može za sebe pronaći zamjenu, no o tome mora obvezno obavijestiti vodiča / organizatora izleta.

Vodič prije polaska na izlet provjerava opremu sudionika izleta; ako netko nema opremu u skladu s zahtjevima iz najave izleta, vodič je dužan takvoj osobi zabraniti sudjelovanje na izletu. Prethodno uplaćeni troškovi se ne vraćaju.

Vodič prije polaska na izlet provjerava zdravstveno i psihofizičko stanje sudionika izleta; ako ustanovi da netko od prijavljenih sudionika neće moći izdržati napore predviđenog puta može takvoj osobi zabraniti sudjelovanje na izletu. Prethodno uplaćeni troškovi se ne vraćaju.

Zbog iznenada pogoršanih vremenskih uvjeta na terenu vodič ima pravo promijeniti smjer kretanja i krajnje odredište, odnosno može prekinuti odvijanje izleta.

Zbog problema sa zdravstvenim stanjem pojedinih sudionika izleta vodič donosi optimalne odluke: određuje sudionike izleta koji će se pobrinuti za ugroženog člana, odnosno, u krajnjoj nuždi, prekida izlet.

Sudionik izleta mora biti član Hrvatskog planinarskog saveza s plaćenom članarinom za tekuću godinu. Člansku iskaznicu mora imati sa sobom za vrijeme izleta.

(napisano prema odredbama Pravilnika o organiziranju i vođenju izleta HPD LIPA SESVETE)